



BOLETIN METEOROLOGICO DIARIO

MADRID, LUNES 2 de JUNIO de 1.980. Núm. 154.

Sec. de Publicaciones del Instituto Nacional de Meteorología, Ciudad Universitaria, Apartado de Correos 285, Madrid (España)
Teléf.: *(341) (91) 244 35 00 - Fonometeo Madrid (información local zona Centro): 094 - Fonometeo España: (91) 232 69 40

TIEMPO PASADO (de 12 horas de ayer a 12 horas, T.M.G., de hoy):

Nubosidad y precipitaciones: El cielo permaneció despejado o casi despejado en toda la Península, con algunas neblinas en el litoral catalán y en Asturias. Hubo nubosidad variable en Baleares y Canarias.

Vientos fuertes: No se han registrado.

Temperaturas destacables: Las temperaturas han sido altas en la mayor parte de la mitad sur peninsular. Las máximas de ayer estuvieron comprendidas entre los 35^º de Córdoba y los 15^º de San Sebastián y las mínimas de hoy entre 6^º en León, Teruel y Pamplona y 19^º en Almería.

PRONOSTICO PARA MAÑANA:

Cielo poco nuboso o despejado en toda España con algunas nieblas o neblinas matinales en puntos del Cantábrico y Galicia. Continuará el aumento de temperaturas.

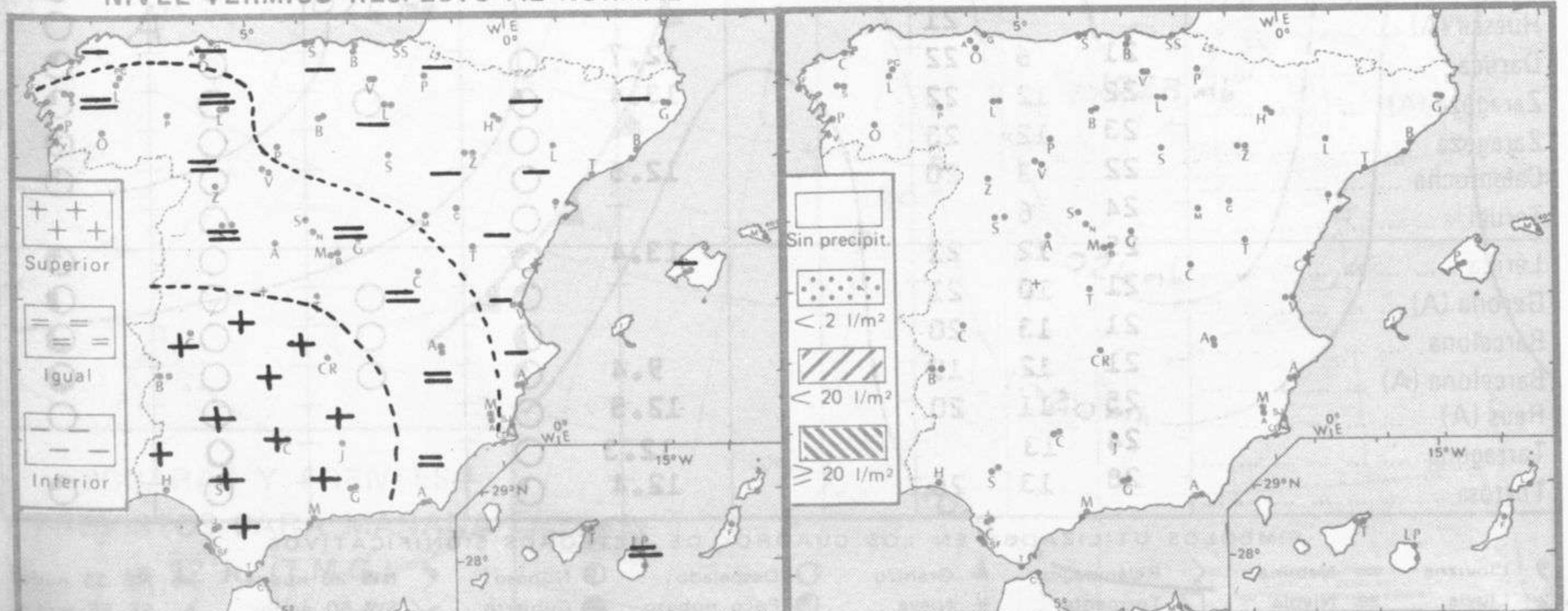
TENDENCIA PARA LOS DIAS 4 y 5:

Día 4: En Galicia nuboso con chubascos. En el Duero y Centro nubosidad de evolución diurna con chubascos y tormentas dispersas preferentemente durante la tarde y en el sistema Central, Algo nuboso en Extremadura, Andalucía occidental, Aragón y Cataluña. Intervalos nubosos al norte de las Canarias. Poco nuboso en las demás regiones.

Día 5: Chubascos y tormentas en el Cantábrico, vertiente atlántica, Aragón y Cataluña. Intervalos nubosos al norte de Canarias. Poco nuboso en las demás regiones.

NIVEL TERMICO RESPECTO AL NORMAL

AREAS CON PRECIPITACION (12 h. ayer a 12 h. hoy)

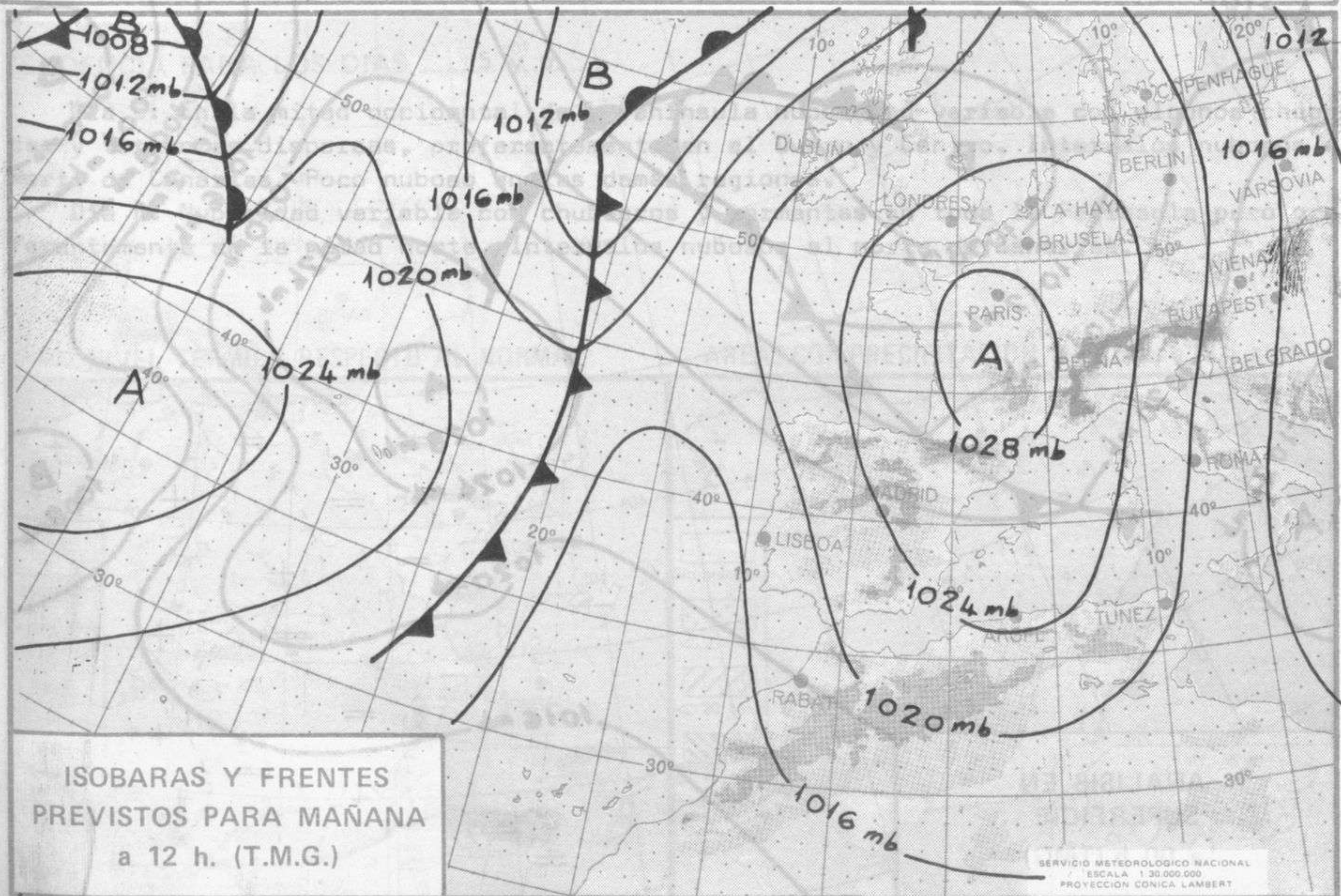


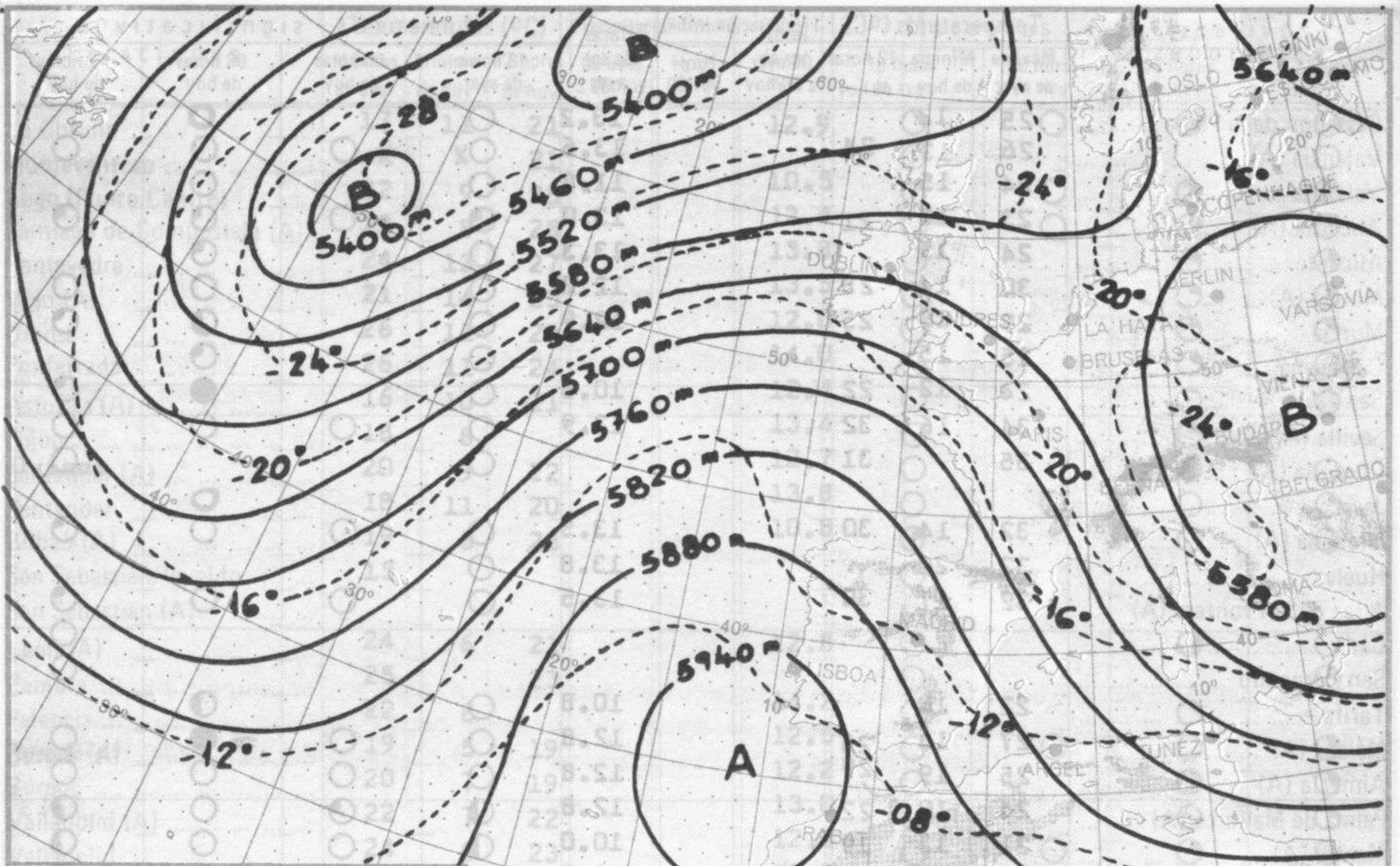
Estaciones	Temperaturas (°C)			Precipitación (l/m²)		Horas de sol ayer	Meteoros significativos			
	Máxima de ayer	Mínima de hoy	12 horas de hoy	06 ayer a 06 hoy	Hoy 06-12		18 horas de ayer	00 horas de hoy	06 horas de hoy	12 horas de hoy
La Coruña	17	11	21			12.9	☉	○	○	☉
Monteventoso	X	X	21				☉			☉
Lugo (Punto Centro)	22	9	25			10.5	☉	○	☉	☉
Santiago de Compostela (A)	22	8	25			12.4	☉	○	☉	☉
Pontevedra	24	13	27			13.8	☉		☉	☉
Vigo (A)	21	14	25			13.5	☉		☉	☉
Orense	26	11	22			12.0	☉		☉	☉
Ponferrada	26	11	24			14.0	☉		☉	☉
Asturias (A)	16	10	21			12.4	☉		☉	☉
Gijón	18	8				13.4	☉		☉	☉
Oviedo (A)	20	9	22			12.7	☉		☉	☉
Santander	18	11	20			13.8	☉	○	☉	☉
Bilbao (A)	19	8	23			10.8	☉		☉	☉
San Sebastian/Igueldo	15						☉			
San Sebastian (A)										
León (A)	24	6	21			12.8	☉		☉	☉
Zamora	25		23				☉			☉
Palencia	22	8				14.2	☉			
Burgos (A)	19	5	19			12.5	☉	○	☉	☉
Burgos	20	7	19			12.2	☉		☉	☉
Valladolid (A)	22	7	22			13.0	☉		☉	☉
Valladolid	24	8	23			12.3	☉	○	☉	☉
Soria	22	7	22			13.3	☉		☉	☉
Salamanca (A)	25	9	24			10.3	☉	○	☉	☉
Avila	20	8	21			13.2	☉		☉	☉
Segovia	22	10	22			13.1	☉		☉	☉
Navacerrada	15	9	17			13.6	☉		☉	☉
Madrid/Barajas	29	11	26			12.6	☉	○	☉	☉
Madrid (Cdad. Universitaria)	28	9	25			12.0	☉	○	☉	☉
Guadalajara	27	10				13.9	☉		☉	☉
Toledo	30	13				14.1	☉		☉	☉
Cuenca	25	8				12.4	☉		☉	☉
Molina de Aragón	22	4				13.0	☉		☉	☉
Ciudad Real	X	14				12.8	☉	☉	☉	☉
Albacete (A)	27	11	24			13.8	☉	○	☉	☉
Cáceres	31	17	29				☉		☉	☉
Badajoz (A)	34	13	32			12.8	☉		☉	☉
Vitoria (A)	19	X	16				☉		☉	☉
Logroño	22		22				☉		☉	☉
Logroño (A)	21	9	21			12.7	☉	○	☉	☉
Pamplona	18	6	22			11.9	☉		☉	☉
Huesca (A)			21				☉		☉	☉
Daroca	21	6	22			12.7	☉		☉	☉
Zaragoza (A)	22	12	22			13.4	☉	○	☉	☉
Zaragoza	23	12	23				☉		☉	☉
Calamocha	22	3	20			12.5	☉		☉	☉
Teruel	24	6					☉		☉	☉
Lérida	25	12	22			13.4	☉		☉	☉
Gerona (A)	21	10	21				☉	○	☉	☉
Barcelona	21	13	20				☉	○	☉	☉
Barcelona (A)	21	12	19			9.4	☉	○	☉	☉
Reus (A)	25	11	20			12.5	☉		☉	☉
Tarragona	24	13				12.3	☉		☉	☉
Tortosa	28	13	26			12.4	☉		☉	☉

SÍMBOLOS UTILIZADOS EN LOS CUADROS DE METEOROS SIGNIFICATIVOS

- ☉ Llovizna ☉ Neblina ☉ Relámpagos ▲ Granizo ○ Despejado ☉ Nuboso ☉ NW 30 nudos ☉ NE 35 nudos
- ☉ Lluvia ☉ Niebla ☉ Tormenta * Nieve ☉ Poco nuboso ● Cubierto ☉ SW 50 nudos ☉ SE 65 nudos

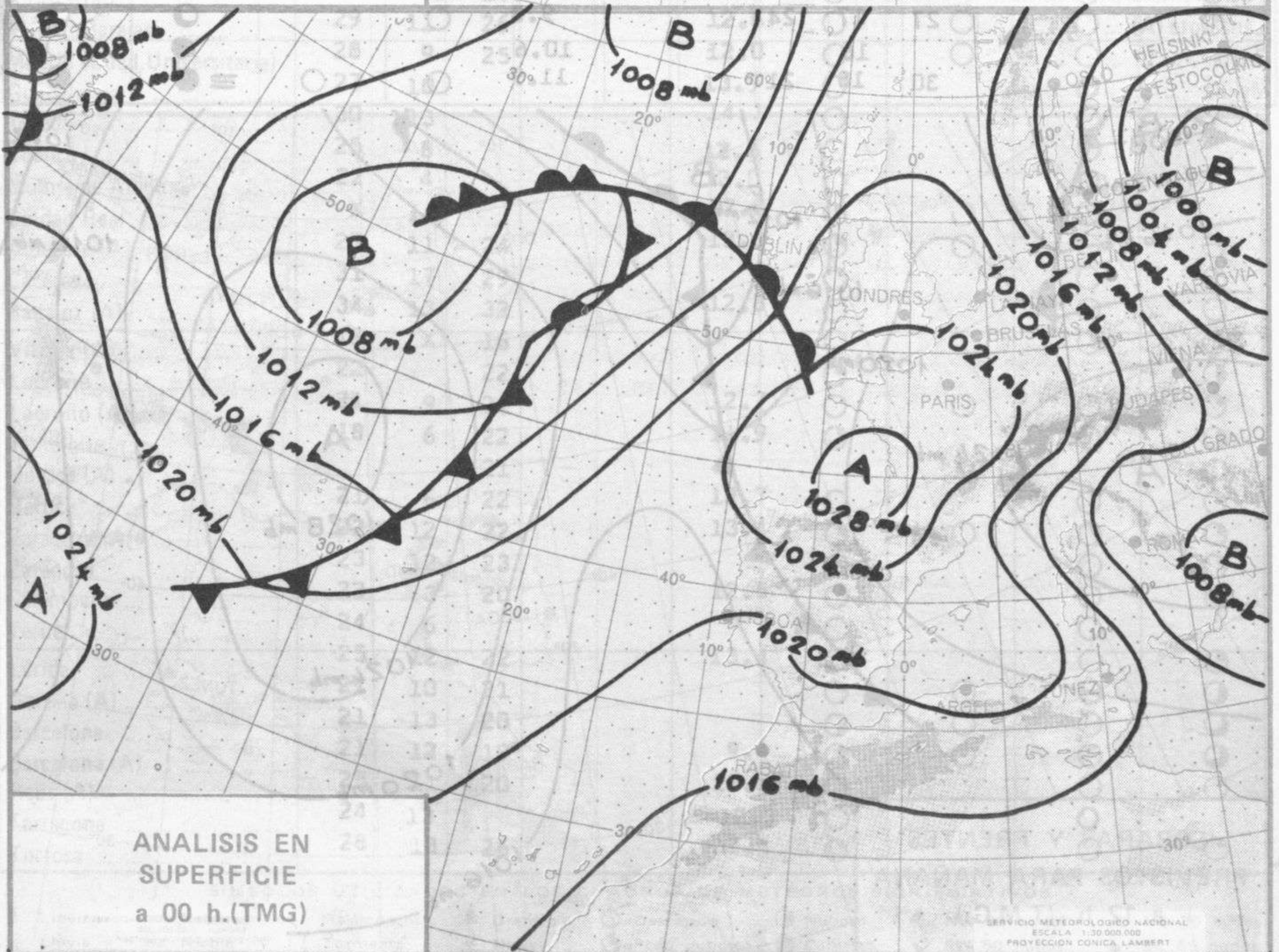
Estaciones	Temperaturas (°C)			Precipitación (l/m ²)		Horas de sol ayer	Meteoros significativos			
	Máxima de ayer	Mínima de hoy	12 horas de hoy	06 ayer a 06 hoy	Hoy 06-12		18 horas de ayer	00 horas de hoy	06 horas de hoy	12 horas de hoy
Castellón de la Plana	25	12				13.2	○		●	
Valencia (A)	26	13	24			13.6	○	○	○	○
Valencia	24	15				11.8	○			
Alicante (A)	23	16	21			13.0	☉	○	☉	☉
Alicante	24	15				13.3	○		☉	
Murcia (A)	30	14	25			12.2	○		○	○
Murcia	29	16	25			12.9	○		☉	☉
Cartagena	25	15					○		☉	
San Javier	24	12	22			10.5	○		●	☉
Sevilla (A)	34	16	32			12.9	○	○	○	○
Córdoba (A)	35		31				○			○
Jaén									○	
Granada (A)	32	14	30			13.5	○	○	○	☉
Huelva	32	20				13.8	○			
Jerez de la Frontera (A) ...	32	17	30			13.5	○	○	○	☉
Cádiz										○
San Fernando										○
Tarifa	22	18				10.8	○		☉	
Málaga (A)	27	16	25			12.8	○	○	☉	○
Almería (A)	25	19	29			12.8	○	○	○	○
Palma de Mallorca (A)	24	10	22			12.8	☉	☉	○	☉
Mahón (A)	21	13	19			10.0	☉	○	○	☉
Ibiza (A)	24	15	21			13.0	○	☉	☉	☉
Santa Cruz de Tenerife (A)...	23	14	24			8.4	☉	☉	☉	○
Santa Cruz de Tenerife										
Las Palmas (A)	25	18	23			9.8	☉	☉	☉	☉
Fuerteventura (A)	23	17	23			8.3	○		☉	☉
Lanzarote (A)	27	17	24			9.3	○		☉	☉
Ceuta		16				10.6			●	○
Melilla	30	18	21			11.9	○	○	☉	●





○ TOPOGRAFIA DE LA SUPERFICIE DE 500 mb. a 00 h. (T.M.G.)

SERVICIO METEOROLÓGICO NACIONAL
ESCALA 1:30.000.000
PROYECCIÓN CÓNICA LAMBERT



ANÁLISIS EN SUPERFICIE a 00 h.(TMG)

SERVICIO METEOROLÓGICO NACIONAL
ESCALA 1:30.000.000
PROYECCIÓN CÓNICA LAMBERT