



BOLETIN METEOROLOGICO DIARIO

MADRID, MARTES 26 de FEBRERO de 1980 Núm. 57

Sec. de Publicaciones del Instituto Nacional de Meteorología, Ciudad Universitaria, Apartado de Correos 285, Madrid (España)
Teléf.: *(341) (91) 244 35 00 - Fonometeo Madrid (información local zona Centro): 094 - Fonometeo España: (91) 232 69 40

TIEMPO PASADO (de 12 horas de ayer a 12 horas, T.M.G., de hoy):

Nubosidad y precipitaciones: Durante las últimas 24 horas la nubosidad ha sido abundante en todas las regiones con precipitaciones intensas en el norte de Extremadura, sistema Ibérico, Sudeste, Ebro y La Mancha oriental, moderadas en el resto de Galicia Cantábrico y Centro y débiles en las demás regiones. Ha habido tormentas en el Centro y Murcia y nevadas en los sistemas Central e Ibérico. Destacan 29 litros por metro cuadrado en Calamocha, 28 en Tortosa, 26 en Murcia, 20 en Soria, 18 en el mar Menor y 17 en Cáceres y Zaragoza.

Vientos fuertes: Rachas aisladas del norte en el área de Madrid.

Temperaturas destacables: Los valores medios han sido normales o con ligeras diferencias en más o en menos sobre estos, con máximas de ayer comprendidas entre 21º en Murcia y 7º en Vitoria y las mínimas de hoy desde 0º en León y Soria hasta 13º en Almería.

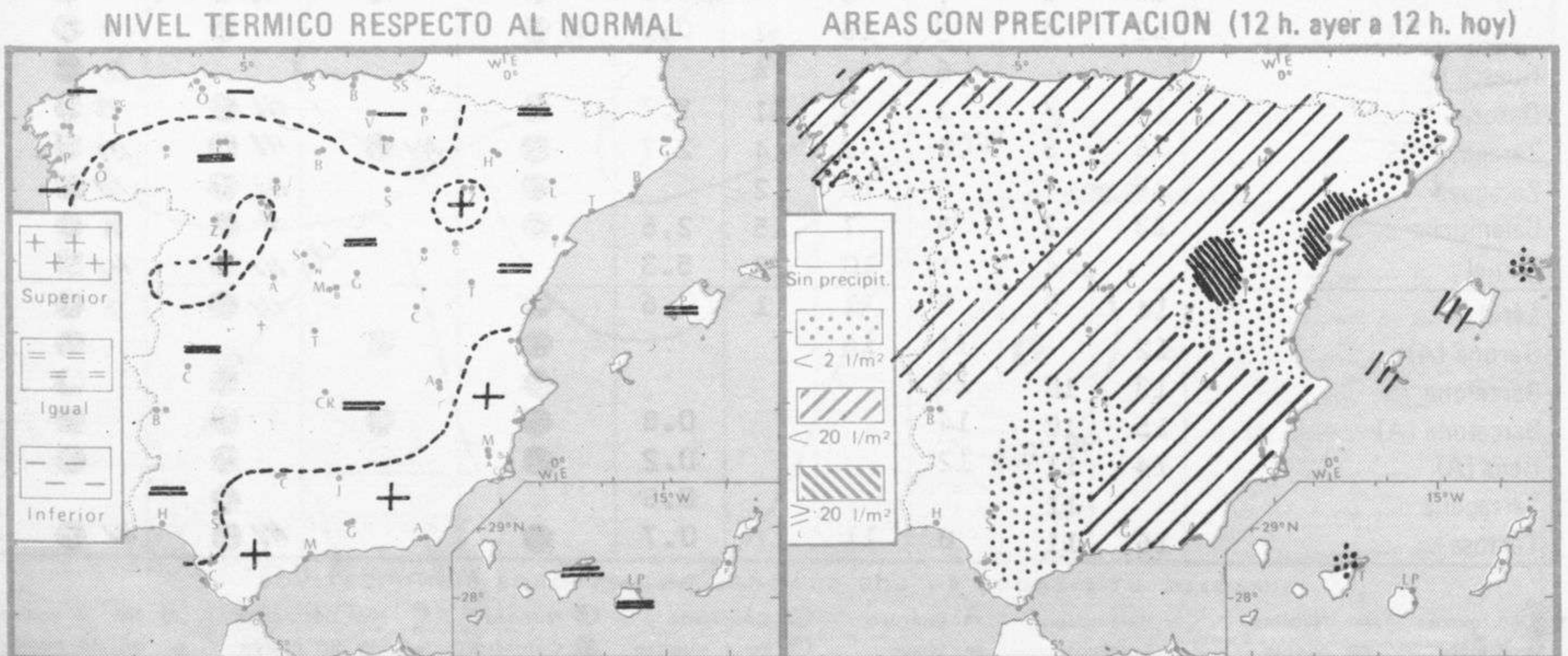
PRONOSTICO PARA MAÑANA:

En Andalucía, Extremadura, Sureste y puntos del sur de Levante, muy nuboso con algunas precipitaciones. En el resto del área mediterránea, Aragón y Centro, cielo poco nuboso. En el resto de las regiones peninsulares, poco nuboso con algunas nieblas o neblinas en el Cantábrico y Galicia y riesgo de alguna llovizna. Nuboso al norte de Canarias, con alguna precipitación local.

TENDENCIA PARA LOS DIAS 28 y 29.....:

Día 28: Ligero incremento de las precipitaciones en el área del Estrecho y Sureste. Continuará con análogas características en las demás regiones.

Día 29: Nuboso en la costa sur y sureste del Mediterráneo. Poco nuboso en las demás regiones peninsulares y Baleares, con niebla en el Cantábrico, Galicia, Duero y alto Ebro. En Canarias intervalos nubosos con alguna precipitación local.

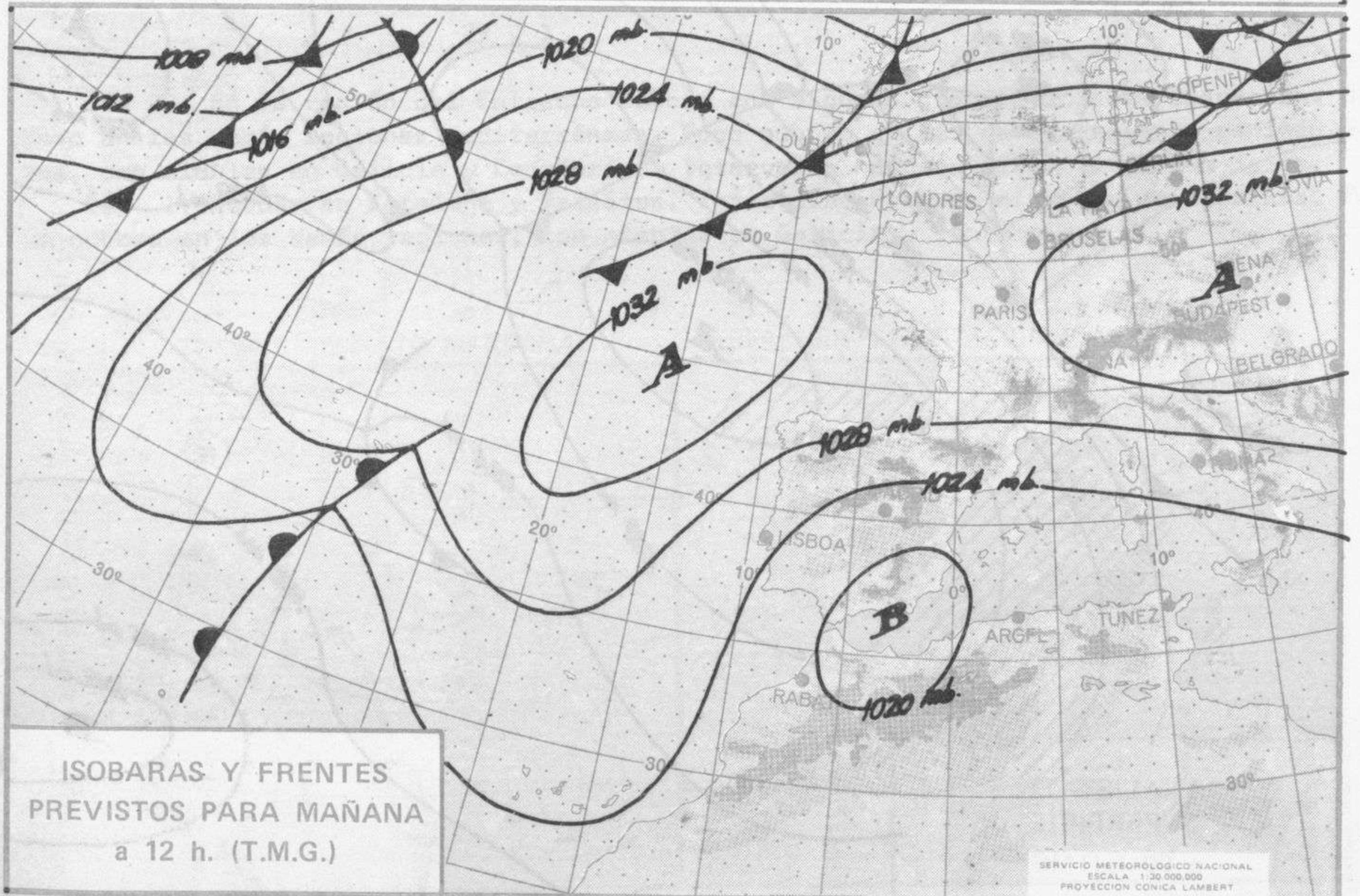


Estaciones	Temperaturas (°C)			Precipitación (l/m ²)		Horas de sol ayer	Meteoros significativos			
	Máxima de ayer	Mínima de hoy	12 horas de hoy	06 ayer a 06 hoy	Hoy 06-12		18 horas de ayer	00 horas de hoy	06 horas de hoy	12 horas de hoy
La Coruña	11	6	10	5		1.0	☉	☉	☉	☉
Monteventoso	X	X	9	3			☉		☉	☉
Lugo (Punto Centro)	9	3	7	1	ip	1.3	☉	☉	☉	☉
Santiago de Compostela (A)	10	1	8	1	ip	2.9	☉	☉	☉	☉
Pontevedra	12	4	10	ip	ip	3.0	☉		☉	☉
Vigo (A)	11	4	9	1		4.6	☉	☉	☉	☉
Orense	15	3	9			4.5	☉		☉	☉
Ponferrada	12	3	8	5		4.2	☉		☉	☉
Asturias (A)	10	5	9	5	ip	1.0	☉		☉	☉
Gijón	11	7	11	3	3	0.0	☉		☉	☉
León (A)	10	5	6	8	1	2.0	☉	☉	☉	☉
Santander	10	8	9	6	4	0.0	☉		☉	☉
Bilbao (A)	9	6	8	ip	2	0.0	☉		☉	☉
San Sebastian/Igueldo		5	8	3		0.0			☉	☉
San Sebastian (A)									☉	☉
León (A)	12	0	7			6.9	☉		☉	☉
Zamora	12	3	9	1		8.0	☉		☉	☉
Palencia	11	4	7	ip		4.6	☉		☉	☉
Burgos (A)	9	1	5	ip		0.6	☉	☉	☉	☉
Burgos	9	2	5	ip		0.6	☉		☉	☉
Valladolid (A)	12	2	6	ip		6.1	☉		☉	☉
Valladolid	13	4	9	ip		5.4	☉	☉	☉	☉
Soria	11	0	1	17		0.0	☉		☉	☉
Salamanca (A)	12	3	8	ip	ip	6.5	☉	☉	☉	☉
Avila	10	1	2	2	ip	4.7	☉		☉	☉
Segovia	12	3	4	7		3.1	☉		☉	☉
Navacerrada	3	-2	-3	6	ip	3.8	☉	☉	☉	☉
Madrid/Barajas	13	5	8	3		2.4	☉	☉	☉	☉
Madrid (Cdad.Universitaria)	12	5	8	5		2.5	☉	☉	☉	☉
Guadalajara		3		8		2.5			☉	☉
Toledo	14	7	8	3	3	4.2	☉		☉	☉
Cuenca	13	5		ip		2.4	☉		☉	☉
Molina de Aragón		1	1	5		2.3			☉	☉
Ciudad Real	16	4	7	ip	5	3.0	☉	☉	☉	☉
Albacete (A)		6	7	8		5.8			☉	☉
Cáceres	16	6	11				☉		☉	☉
Badajoz (A)	18	4	14			5.3	☉		☉	☉
Vitoria (A)	7	4	7	5	X		☉		☉	☉
Logroño	10	5	8	4		0.0	☉		☉	☉
Logroño (A)	10	5	7	5		0.0	☉	☉	☉	☉
Pamplona	11	3	5	16	1	0.0	☉		☉	☉
Huesca (A)			6		4				☉	☉
Daroca	14	X	1	X	11	5.7	☉		☉	☉
Zaragoza (A)	16	6	6	2	4	2.7	☉	☉	☉	☉
Zaragoza	16	7	6	15	2		☉		☉	☉
Calamocha	13	-2	2	7	15	2.6	☉	☉	☉	☉
Teruel		4	1	10	19	5.3			☉	☉
Lérida	14	9	8	1	1	0.6	☉		☉	☉
Gerona (A)	12		11	ip			☉	☉	☉	☉
Barcelona	13	10	13				☉		☉	☉
Barcelona (A)	15	10	14			0.8	☉	☉	☉	☉
Reus (A)	14	11	12			0.2	☉		☉	☉
Tarragona		11				0.8			☉	☉
Tortosa	16	11	8	11	17	0.7	☉		☉	☉

SIMBOLOS UTILIZADOS EN LOS CUADROS DE METEOROS SIGNIFICATIVOS

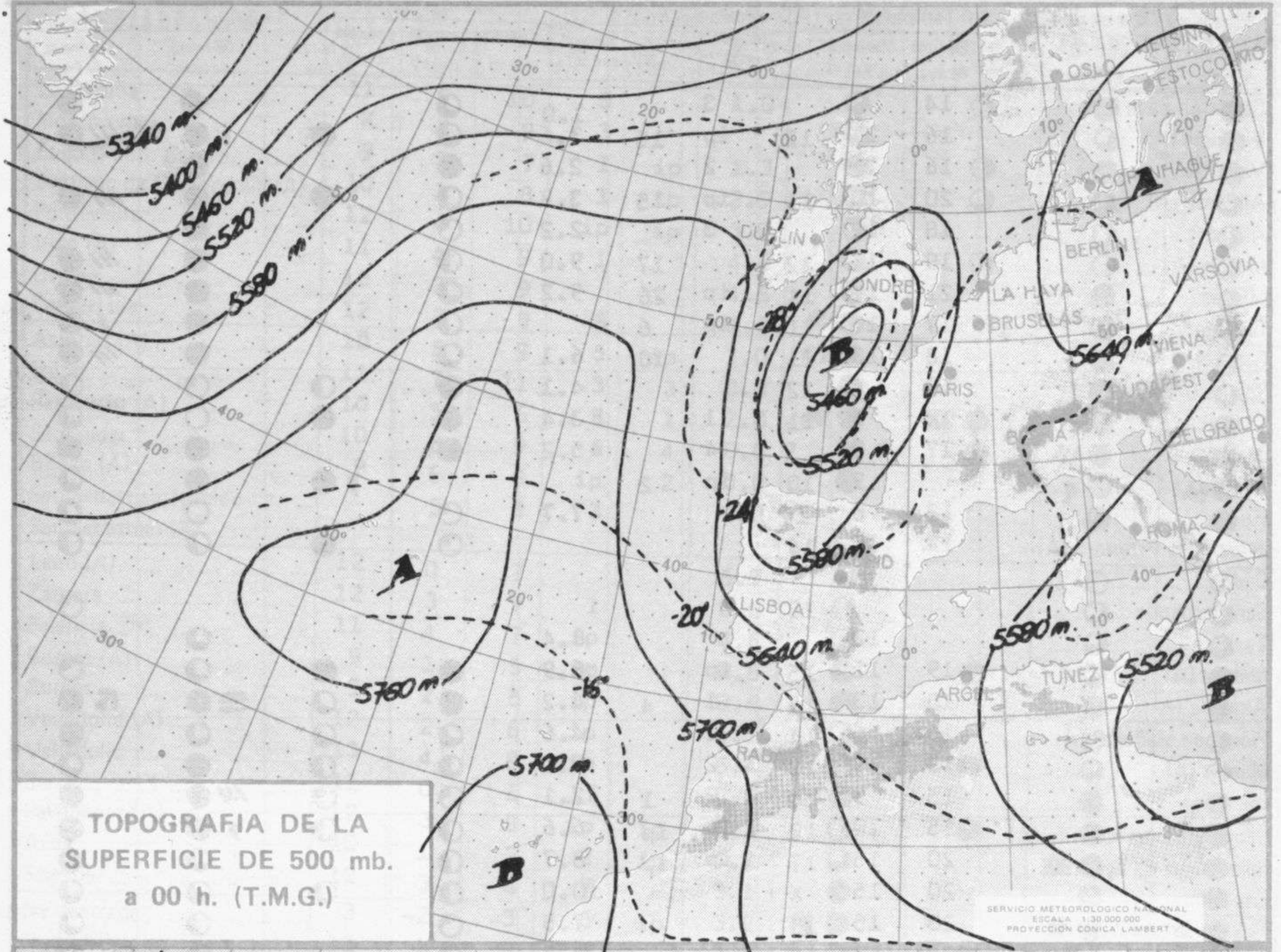
- ☉ Llovizna ☉ Neblina ☉ Relámpagos ☉ Granizo ☉ Despejado ☉ Nuboso ☉ NW 30 nudos ☉ NE 35 nudos
- ☉ Lluvia ☉ Niebla ☉ Tormenta ☉ Nieve ☉ Poco nuboso ☉ Cubierto ☉ SW 50 nudos ☉ SE 65 nudos

Estaciones	Temperaturas (°C)			Precipitación (l/m ²)		Horas de sol ayer	Meteoros significativos			
	Máxima de ayer	Mínima de hoy	12 horas de hoy	06 ayer a 06 hoy	Hoy 06-12		18 horas de ayer	00 horas de hoy	06 horas de hoy	12 horas de hoy
Castellón de la Plana	14	9		3		1.0	☉		☉	☉
Valencia (A)	16	11	12	ip	15	3.6	☉	●	☉	☉
Valencia	16	11		2		2.6	☉		☉	☉
Alicante (A)	20	13	11	ip	15	3.8	☉	●	☉	☉
Alicante	18	12		3		2.2	☉		☉	☉
Murcia (A)	19	11	12		17	9.0	☉		☉	☉
Murcia	21	12	11	ip	26	9.2	☉		☉	☉
Cartagena	17	11	11	ip	6		☉		☉	☉
San Javier	18	13	11		18	6.1	☉		☉	☉
Sevilla (A)	19	6	12			4.1	☉	☉	☉	☉
Córdoba (A)	18	8	11	1		3.4	☉	●	☉	☉
Jaén	17	9	9	4		5.2	☉		☉	☉
Granada (A)		9	10	ip	2			☉	☉	☉
Huelva	18	8	14			7.7	☉		☉	☉
Jerez de la Frontera (A) ...	19	10	14				☉	●	☉	☉
Cádiz									☉	☉
San Fernando			13						☉	☉
Tarifa		12				8.4			☉	☉
Málaga (A)	19	11	15	ip		6.9	☉	●	☉	☉
Almería (A)	18	13	15	1	4	6.2	☉	☉	☉	☉
Palma de Mallorca (A)	16	6	14	7		4.6	☉	☉	☉	☉
Mahón (A)	13	7	13	2		0.0	☉	☉	☉	☉
Ibiza (A)	15	9	14	2	1	2.1	☉	☉	☉	☉
Santa Cruz de Tenerife (A)...	15	10	12	ip	ip	6.6	☉	☉	☉	☉
Santa Cruz de Tenerife	20	15	17	ip	ip	8.7	☉		☉	☉
Las Palmas (A)	20	15	X			10.0	☉	☉	☉	☉
Fuerteventura (A)	20	15	18			7.5	☉		☉	☉
Lanzarote (A)	21	13	16			8.3	☉		☉	☉
Ceuta		10				9.0			☉	☉
Melilla	18	10	17			6.4	☉	☉	☉	☉



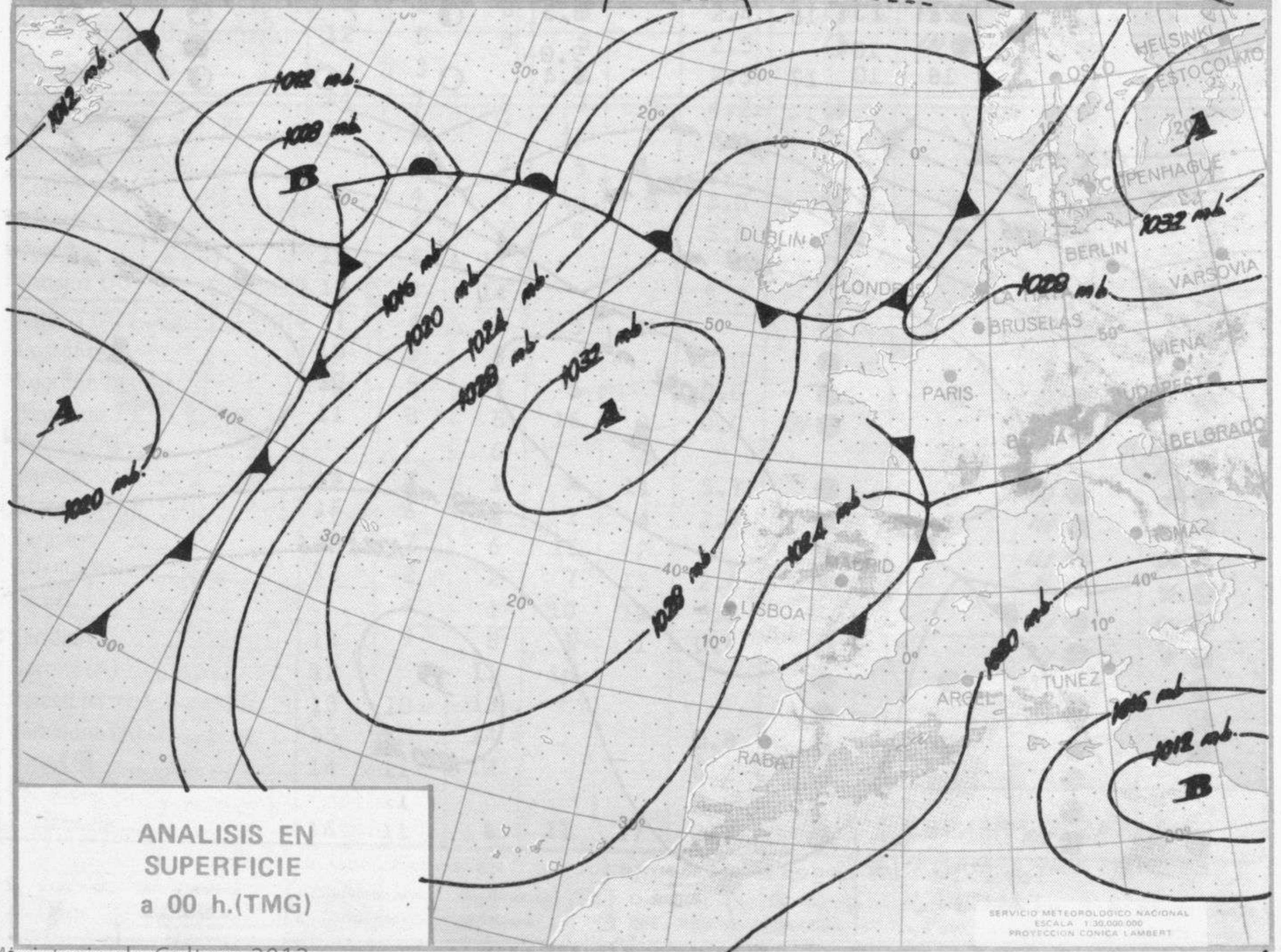
ISOBARAS Y FRENTES
PREVISTOS PARA MAÑANA
a 12 h. (T.M.G.)

SERVICIO METEOROLÓGICO NACIONAL
ESCALA 1:30 000 000
PROYECCION CONICA LAMBERT



TOPOGRAFIA DE LA SUPERFICIE DE 500 mb. a 00 h. (T.M.G.)

SERVICIO METEOROLOGICO NACIONAL
ESCALA 1:30.000.000
PROYECCION CONICA LAMBERT



ANALISIS EN SUPERFICIE a 00 h.(TMG)

SERVICIO METEOROLOGICO NACIONAL
ESCALA 1:30.000.000
PROYECCION CONICA LAMBERT