



# BOLETIN METEOROLOGICO DIARIO

MADRID, SABADO 23 de SEPTIEMBRE de 1978 Núm. 266

Sec. de Publicaciones del Instituto Nacional de Meteorología, Ciudad Universitaria, Apartado de Correos 285, Madrid (España)  
Teléf.: \*(341) (91) 244 35 00 - Fonometeo Madrid (información local zona Centro): 094 - Fonometeo España: (91) 232 69 40

## TIEMPO PASADO (de 12 horas de ayer a 12 horas, T.M.G., de hoy):

**Nubosidad y precipitaciones:** Ayer durante el día, el cielo estuvo despejado en toda España, con nieblas en Pirineos y neblinas por la tarde en Galicia, Cantábrico y puntos de Levante y Costa del Sol. En la noche de hoy hubo nieblas en Galicia y Cantábrico y neblinas en Cataluña, y Levante. Hubo intervalos nubosos en la Costa del Sol y Canarias y estuvo despejado en el resto de España. Durante la mañana de hoy se debilitaron las nieblas en el litoral norte Peninsular.

**Vientos fuertes:** Se registraron vientos fuertes del este en el Estrecho.

**Temperaturas destacables:** Las máximas de ayer han oscialdo entre los 20<sup>º</sup> de Santander y los 35<sup>º</sup> de Sevilla y entre 26 y 31<sup>º</sup> en Canarias. Las mínimas de hoy se registraron desde los 5<sup>º</sup> en Lugo hasta las 23<sup>º</sup> en Cáceres y alrededor de los 21<sup>º</sup> en capitales canarias.

## PRONOSTICO PARA MAÑANA:

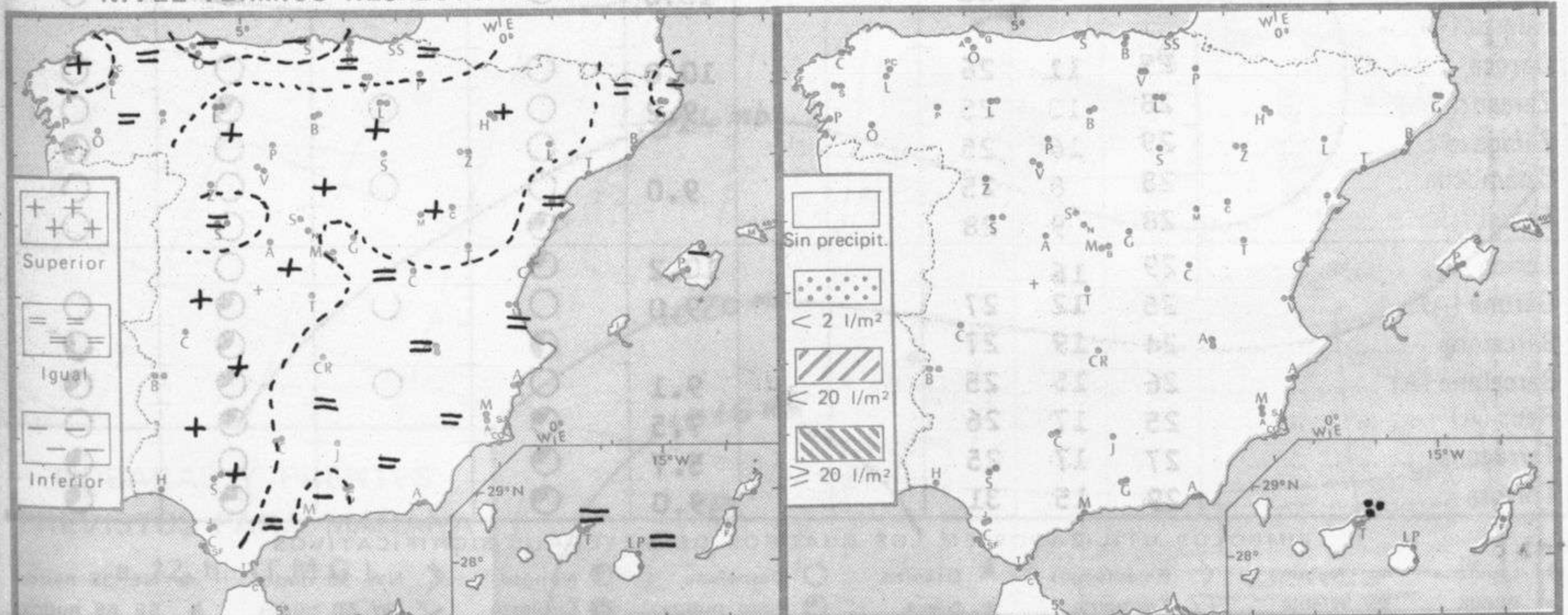
En Galicia, Cantábrico y áreas del Duero nieblas y neblinas matinales. En las demás regiones continuará con análogas características.

## TENDENCIA PARA LOS DIAS 25 y 26:

Continuará con análogas características.

NIVEL TERMICO RESPECTO AL NORMAL

AREAS CON PRECIPITACION (12 h. ayer a 12 h. hoy)

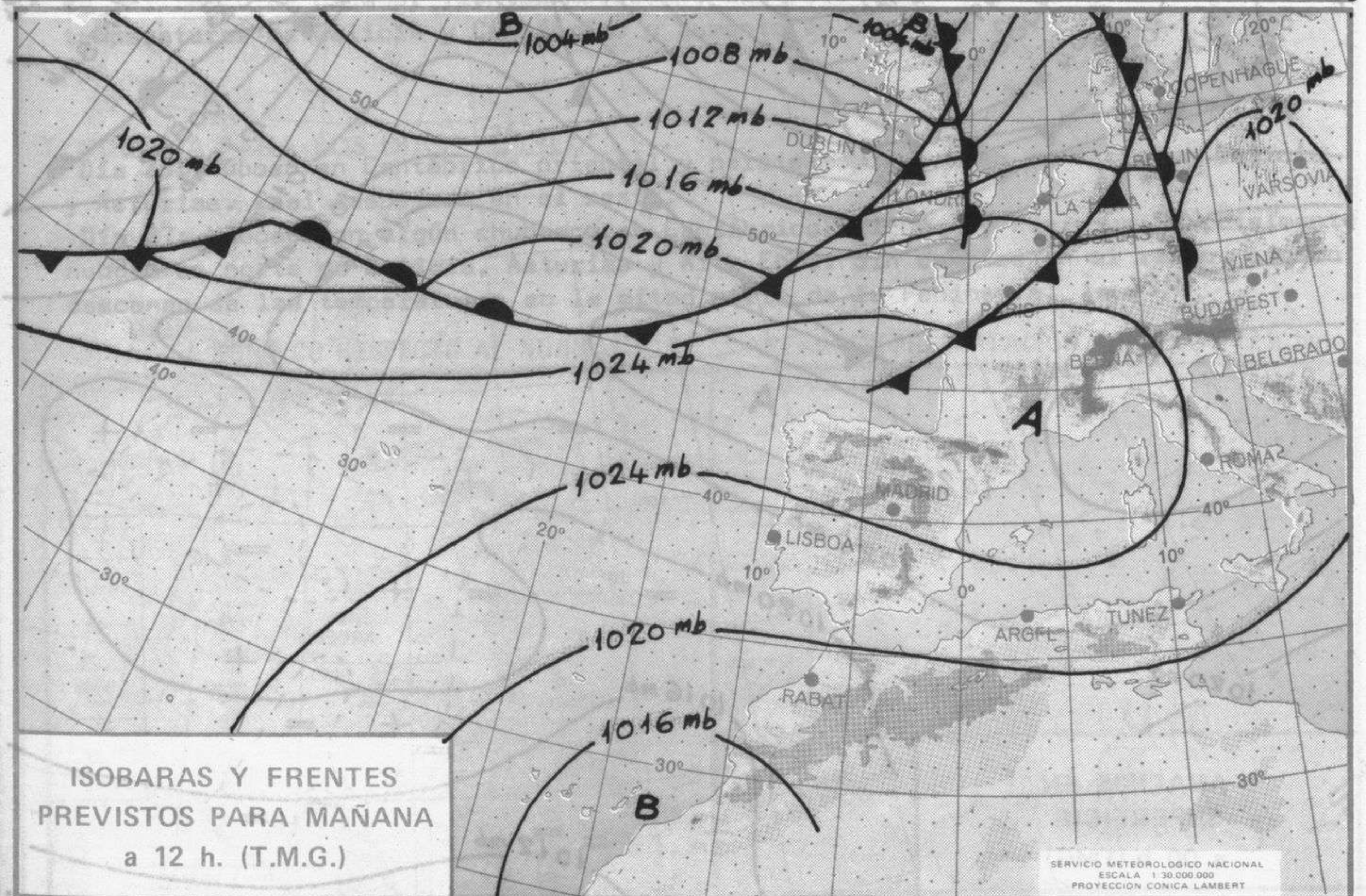


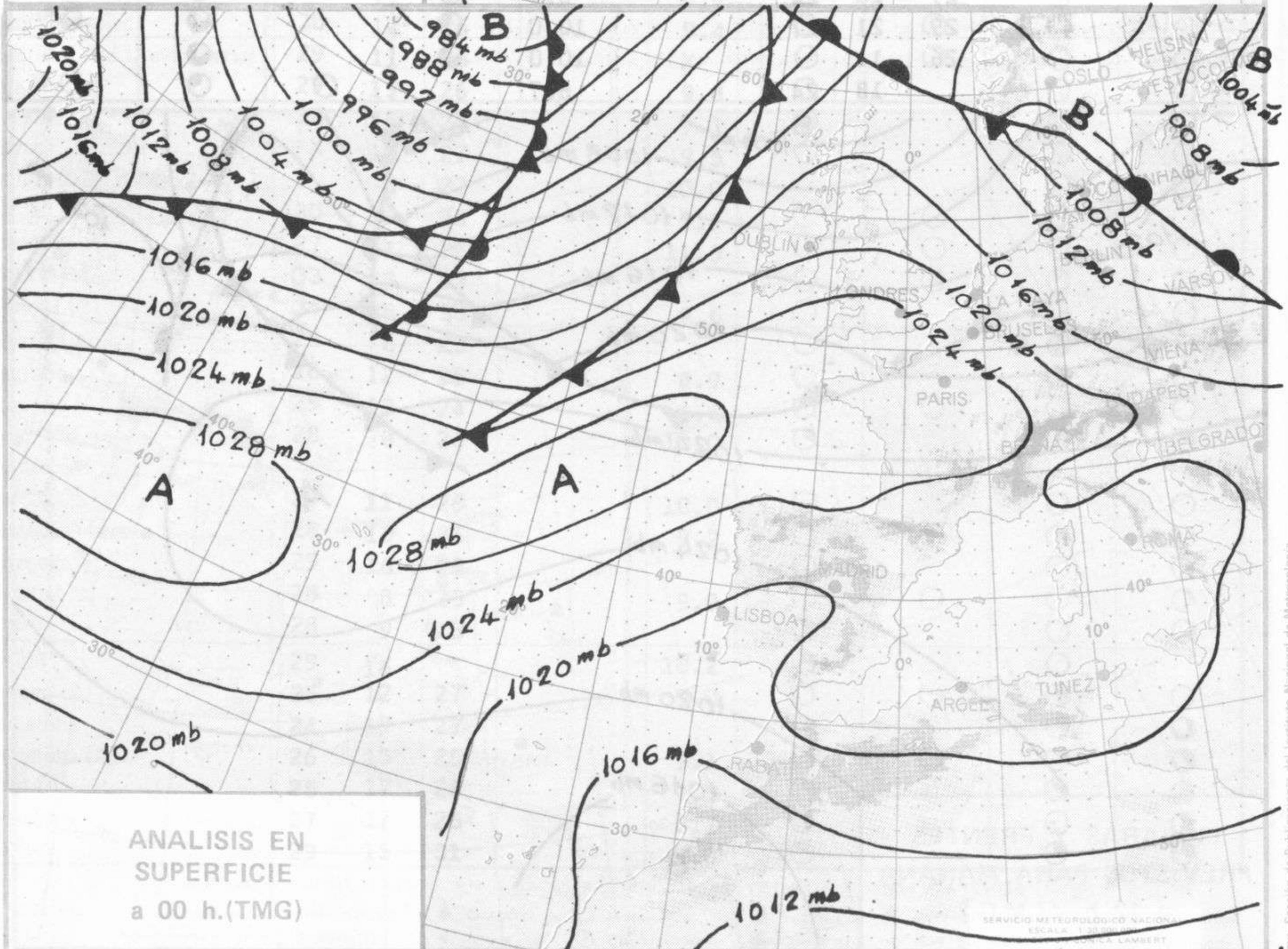
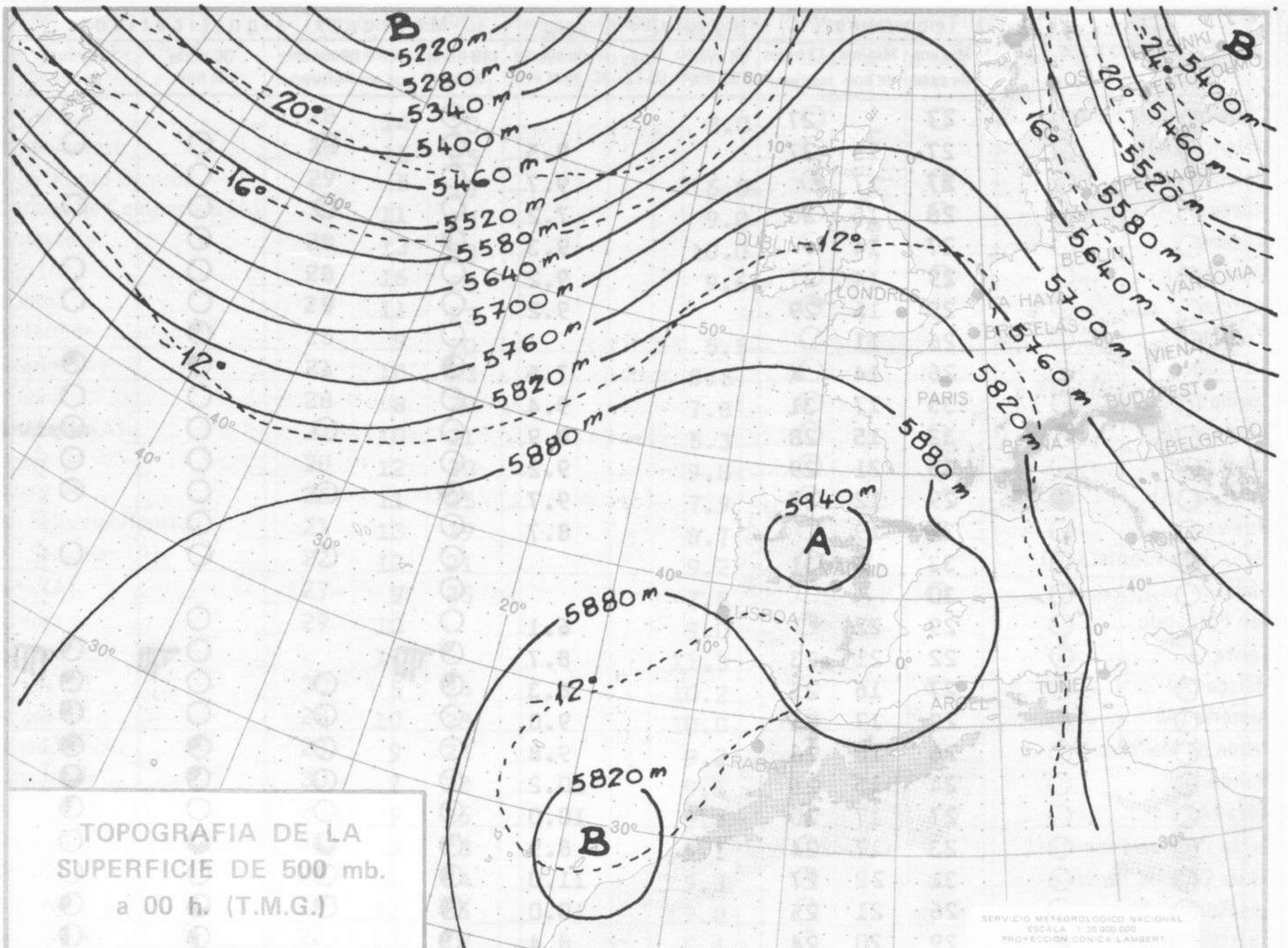
Estaciones	Temperaturas (°C)			Precipitación (l/m²)		Horas de sol ayer	Meteoros significativos			
	Máxima de ayer	Mínima de hoy	12 horas de hoy	06 ayer a 06 hoy	Hoy 06-12		18 horas de ayer	00 horas de hoy	06 horas de hoy	12 horas de hoy
La Coruña	28	14	20			8.0	○	○	○	○
Monteventoso	28	15	25				○		○	○
Lugo (Punto Centro)	29	5	19			6.0	☉	☉	○	○
Santiago de Compostela (A)	30	11	29			9.0	○	○	○	○
Pontevedra	28	13	25			10.0	○		○	○
Vigo (A)	28	16	25			9.6	○	○	○	○
Orense	29	11	23				☉		○	○
Ponferrada	25	9	20			5.5	○		○	○
Asturias (A)	21	10	23			8.5	○		○	○
Gijón	28	8	20			7.8	○		○	○
Oviedo (A)	21	10	21			5.3	○	○	☉	○
Santander	20	12	20			9.0	○	○	○	○
Bilbao (A)	25	11	25			7.9	○		☉	○
San Sebastian/Igueldo	21	13	19			8.7	○	○	○	○
San Sebastian (A)	22	12	21			9.2	○		○	☉
León (A)	27	9	25			7.8	○	○	○	○
Zamora	29	10				9.0	☉		○	○
Palencia		11				11.3			○	○
Burgos (A)	30	5	24			10.2	○	○	☉	○
Burgos	28	10	23			10.0	○		☉	○
Valladolid (A)	28	9	24			9.2	○		○	○
Valladolid	30	7	22			9.1	○	○	○	○
Soria	30	9	26			9.4	○		○	○
Salamanca (A)	28	8	23			9.1	○	○	○	○
Avila	26	11	24			9.3	☉		○	○
Segovia	28	12	25			9.8	○		○	○
Navacerrada	22	13	19			9.4	○		☉	○
Madrid/Barajas	30	12	26			9.4	○	○	○	○
Madrid (Cdad. Universitaria)	29	11	26			X	○	○	○	○
Guadalajara	29	13	26			9.8	○		○	○
Toledo	30	15	25			9.1	○		☉	○
Cuenca	X	10	27			9.5	○		○	○
Molina de Aragón		5	27			10.0			○	○
Ciudad Real	30	10	25			9.2	○	○	○	○
Albacete (A)	27	11	26			11.3	○	○	○	○
Cáceres	33	23	32				○	○	○	○
Badajoz (A)	34	15	30			9.5	○		○	○
Vitoria (A)	28	6	23						☉	○
Logroño	28	12	25			8.9	○		☉	○
Logroño (A)	29	13	24			4.6	○	○	○	○
Pamplona	28	8	26			10.0	☉		☉	☉
Huesca (A)										
Daroca	29	11	26			10.0	○		○	○
Zaragoza (A)	28	13	25			9.2	○	○	☉	○
Zaragoza	29	16	25				○		○	☉
Calamocha	28	8	25			9.0	○	○	○	○
Teruel	28	9	28				☉		○	○
Lérida	29	16				10.2	☉		○	○
Gerona (A)	25	12	27			9.0	○	○	☉	○
Barcelona	24	19	27				☉		☉	☉
Barcelona (A)	26	15	25			9.1	○	○	☉	☉
Reus (A)	25	17	26			7.5	☉		☉	○
Tarragona	27	17	25			5.7	☉		○	☉
Tortosa	29	15	31			9.0	☉		☉	☉

SIMBOLOS UTILIZADOS EN LOS CUADROS DE METEOROS SIGNIFICATIVOS

- ☉ Llovizna
- ☁ Neblina
- ⚡ Relámpagos
- ▲ Granizo
- Despejado
- ☉ Nuboso
- ↙ NW 30 nudos
- ↘ NE 35 nudos
- ☉ Lluvia
- ☁ Niebla
- ⚡ Tormenta
- \* Nieve
- ☉ Poco nuboso
- Cubierto
- ↙ SW 50 nudos
- ↘ SE 65 nudos

Estaciones	Temperaturas (°C)			Precipitación (l/m <sup>2</sup> )		Horas de sol ayer	Meteoros significativos			
	Máxima de ayer	Mínima de hoy	12 horas de hoy	06 ayer a 06 hoy	Hoy 06-12		18 horas de ayer	00 horas de hoy	06 horas de hoy	12 horas de hoy
Castellón de la Plana...	27		27				○			○
Valencia (A) ...	27	15	27			9.5	○	○	○	○
Valencia ...	27	17				9.7	○			
Alicante (A) ...	26	15	28			7.2	○	○		○
Alicante ...	27	14				9.3	○			
Murcia (A) ...	29	14	27			9.2	○			○
Murcia ...	29	16	29			9.2	○			○
Cartagena ...	26	11					○			
San Javier ...	26	14	X			7.5	○			○
Sevilla (A) ...	35	17	31			9.4	○			○
Córdoba (A) ...	33	15	28			8.9	○	○		○
Jaén ...	33	21	29			9.2	○			○
Granada (A) ...	29	12	27			9.7	○	○		○
Huelva ...	32	19				8.7	○			
Jerez de la Frontera (A) ...	33	X	31				○			○
Cádiz ...	30						○			
San Fernando ...	29	22				6.1	○			
Tarifa ...	22	21	23			8.7	○			○
Málaga (A) ...	27	16	25			8.3	○			○
Almería (A) ...	29	17	26			9.0	○	○		○
Palma de Mallorca (A) ...	28	18	26			9.8	○	○		○
Mahón (A) ...	24	15	25			10.2	○	○		○
Ibiza (A) ...	27	17	30			10.0	○	○		○
Santa Cruz de Tenerife (A)...	23	17	24			8.9	○	○		○
Santa Cruz de Tenerife ...	31	22	27			11.0	○	○		○
Las Palmas (A) ...	26	21	25			10.0	○	○		○
Fuerteventura (A) ...	29	20	24			8.4	○	○		○
Lanzarote (A) ...	29	21	27			10.0	○	○		○
Ceuta ...	26	14				10.0	○			
Melilla ...		18	24			6.7		○		○





SERVICIO METEOROLOGICO NACIONAL  
 ESCALA 1:30 000 000  
 PROYECCION CONICA LAMBERT

SERVICIO METEOROLOGICO NACIONAL  
 ESCALA 1:30 000 000  
 PROYECCION CONICA LAMBERT