

El Día de Palencia



COMPañÍA ANÓNIMA DE SEGUROS

L' ABEILLE

Seguros sobre la vida :- Seguros vida entera.
Vida entera primas temporales-Mixtos :- Do-
tales con contra-seguro :- Seguros contra los
accidentes :- Seguros colectivos :- Individua-
les :- Robo :- Cristales :- Responsabilidad
Civil :- Daños a terceros :- SEGURO AGRÍ-
COLA (cubre los accidentes del trabajo de los
obreros agrícolas con prima insignificante), etc.

Seguro de pedriscos, incendios de cosecha
e incendios en general

Delegación general para España, de VIDA-ACCIDENTES:
Plaza Urquinaona, núm. 7. - BARCELONA

Delegación general para España, PEDRISCO-INCENDIOS:
Serrano, número 5. - MADRID

Agente general para Palencia:

Hilario Martínez Candanedo

José Canalejas, número 9

Relojería, Platería, Jo-
yería :: Óptica :: Ar-
tículos para regalos ::

Regino Salamanca
Mayor Principal, 53 - Palencia

Número extraordinario

Precio UNA peseta

Banco Español de Crédito

Capital autorizado: 100.000.000 - Idem desembolsado: 46.637.000 - Reservas: 48.852.936,16

DOMICILIO SOCIAL:
ALCALÁ, 14
— y —
SEVILLA, 3 y 5
MADRID

MAS DE 300 SUCURSALES
EN LAS PRINCIPALES PLA-
ZAS DE ESPAÑA Y MA-
RRUECOS. EN LA PROVIN-
CIA DE PALENCIA:

AGUILAR DE CAMPOO,
CARRIÓN DE LOS CONDES,
VILLADA, HERRERA DE
PISUERGA Y SALDAÑA.

Corresponsales en las
principales ciudades
del mundo.—Ejecución
de toda clase de ope-
raciones de Banca y
Bolsa.— Cambios de

monedas.
Cartas de
crédito . -
Giros . —
Transfe-
rencias



Sucursal de PALENCIA:
CALLE DE
D. SANCHO, 10
(Palacio de Tordesillas)
EDIFICIO PROPIO

CUENTAS CO-
RRIENTES A LA VISTA. Con
interés anual de 2 y medio
por 100.

CUENTAS CORRIENTES. A 8
días vista 3 por 100.

CAJA DE AHORROS. A la vis-
ta 3 y medio por 100.

CONSIGNACIONES A VENCI-
MIENTO FIJO. Abonamos
hasta el 4 y medio por
100 anual.

Cuentas de crédito per-
sonal y con garantía de
valores.

Compra venta de valores
del Estado e Industriales.

PRESTAMOS.— NEGO-
CIACIONES.— Descuen-
to y cobro de cupones de
todas las clases.

Central Hotel Continental

Director-Propietario:
Pablo Valcárcel



Unico en su clase
Gran confort + Recientemente refor-
mado + Cocina selecta + Cuarto de
Baño + La única casa solicitada por
los señores Viajantes




Mayor Principal Palencia

I. Gerrano

Pintor

Mayor Principal, 38, 3.º Palencia
Taller: Arbol del Paraíso, 14



VIVEROS VALPUESTA, Panaderas, 5, PALENCIA.—Perales Margarita Amargillat, Julio y Agosto.

El Día de Palencia

PERIÓDICO DE INFORMACIÓN GENERAL

PROPIEDAD Y ÓRGANO DE LA FEDERACIÓN DE SINDICATOS CATÓLICO-AGRARIOS DE LA PROVINCIA

Año 1930

Número extraordinario

Palencia



DE NADA SERVIRIA QUE LA PRENSA CLAMASE UN DIA Y OTRO POR LA RENOVACION DEL AMBIENTE EN QUE SE DESARROLLA, SI NO PROCURARA ELLA MISMA DAR LA NORMA QUE EN TODO MOMENTO SE HA DE SEGUIR.

AQUEL REFRAN QUE ASEGURA QUE DEBE PREDICARSE CON EL EJEMPLO, ES, A NUESTRO MODO DE VER, LA RUTA QUE TODO PERIODICO HA DE TRAZARSE, PROCURANDO SIEMPRE IR A LA VANGUARDIA DE CUALQUIER MOVIMIENTO ACELERADO.

HE AQUI LA RAZON QUE NOS HA IMPULSADO A LANZAR A LA LUZ ESTA GUIA; NADIE PODRA DUDAR DE QUE SIGNIFICA UN ESFUERZO; LO ES, DESDE EL MOMENTO QUE LO ALTERNAMOS CON LA LABOR DIARIA. PERO JUSTO ES DECIRLO: EN ESTE ESFUERZO, NOS HA ACOMPAÑADO EL RITMO DE TODA LA PROVINCIA; DESDE QUE ANUNCIAMOS LA IDEA, COMENZAMOS A RECIBIR PEDIDOS DE EJEMPLARES, Y LA INDUSTRIA Y EL COMERCIO SOLICITO NUESTRAS PLANAS DE PUBLICIDAD; ANTE ESA ATENCION TUVIMOS QUE SUPERARNOS, SIEMPRE, DESDE LUEGO, ATENTOS A UN EQUILIBRIO, QUE SEGUN LAS MAS ELEMENTALES LEYES DE LA FISICA, NO DEBE ROMPERSE.

ESTO QUIERE DECIRNOS QUE PALENCIA, AL IGUAL DE SUS PERIODICOS, TIENE A MUCHO HONOR EL FIGURAR EN LA BRECHA; PARA NO DUDARLO, AHI ESTAN LOS EXTRAORDINARIOS DE FERIAS QUE "EL DIARIO" Y "EL DIA" LANZARON A LA CALLE, Y QUE NO SUELEN SER CORRIENTES EN CIUDADES DE VIDA MAS PROSPERA.


HOY QUISIMOS RESUMIR EN UN SOLO NUMERO TODAS LAS BELLEZAS DE LA PROVINCIA, TODOS SUS AFANES, TODO LO QUE ES DIGNO DE FIGURAR EN ESTE EXPONENTE, QUE SI DE ALGO PECA, SERA DE NUESTRA INSUFICIENCIA, POR LO CUAL PEDIMOS AL LECTOR MIL PERDONES.

PORQUE ESTAS PUBLICACIONES EN LAS QUE SE PONE TODO EL ENTUSIASMO, POR SER HECHAS EN ALTERNATIVA CON LA LABOR DIARIA, TIENEN QUE SER FORZOSAMENTE DEFECTUOSAS; PERO SALIMOS AL PASO DICIENDO QUE NUNCA TUVIMOS LA PRETENSION DE REALIZAR ALGO ACABADO, SINO DE DAR UN AVANCE DE LO QUE PUEDE Y DEBE HACERSE.


¿HEMOS PUESTO UN GRANITO MAS EN ESA SUPERACION DE LA PRENSA PALENTINA, DE QUE HABLAMOS MAS ARRIBA? PUES ESTO Y EL SERVIR LOS INTERESES DE PALENCIA, ES NUESTRA MAYOR SATISFACCION, Y OJALA QUE AL IGUAL DE NOSOTROS LA SIENTAN TODOS AQUELLOS QUE NOS HAN ESTIMULADO, YA MORALMENTE, YA CON LA AYUDA MATERIAL DE SUS APORTACIONES.

DOMINGO SERRANO y C.^{ía}

CESIONARIO DE
Múgica, Arellano y Compañía
Mayor Pral., 135-137 - PALENCIA



Trilladora **RUSTON**,
11 tamaños



Tractores **DEERING** 10/20 y 15/30 H. P.

Cosechadoras - Atadoras y Guadañadoras **DEERING**. Arados **CHATTANOOGA, PARLIN** y **BÄCHER**

Cultivadoras **PLANET** y otras marcas

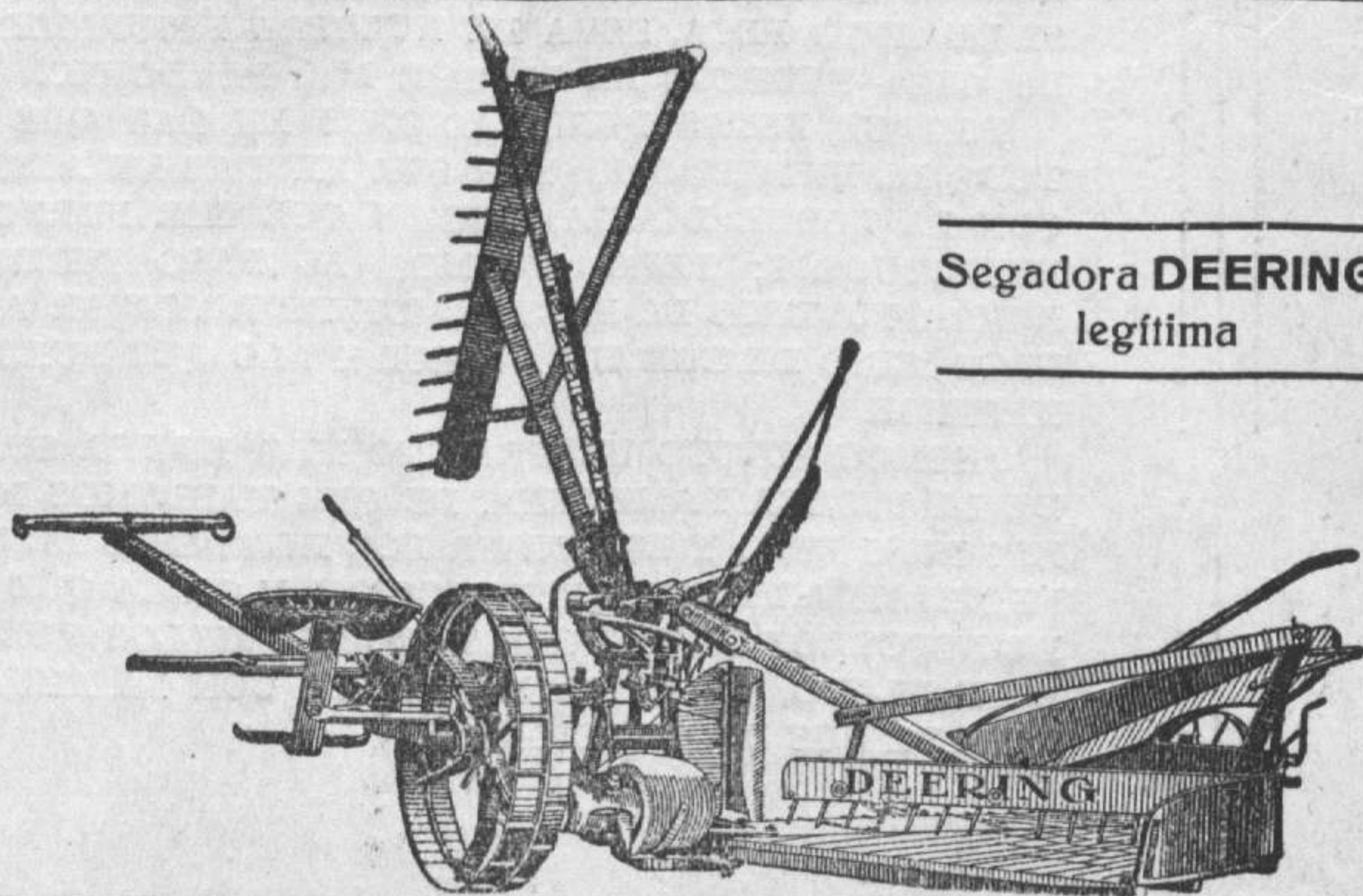
Prensas para uva **MARMONIER**

Gradas **BÄCHER** y **DEERING**

Motores **BERNARD, NATIONA** y **HAZT**, a gasolina y aceites pesados, todos tipos. Moto bombas **BERNARD** y **SALSOM**

Aventadoras Elevadoras

con motor
y a brazo



Segadora **DEERING**
legítima

VIVEROS VALPUESTA, Panaderas, 5, PALENCIA.-Encontrará algunas variedades en frutales, plantas forrajeras, y de flores.



ESCUDO DE ARMAS DE LA CIUDAD Y PROVINCIA DE PALENCIA

ARMAS Y CIENCIA

son el lema o mote del que tratamos de justificar, a nuestra manera de ver las cosas, toda vez que no hemos logrado conseguirlo en ninguna historia, a pesar de haber registrado muchas, no sólo por la mera curiosidad, sino que también por llegar donde nos ha sido posible hasta lo último en este particular.

Nadie se atreverá a disputarla su antigüedad, sin que por eso la demos existencia fabulosa como algunos; su origen tiene más de griego que de celtico e indígena, y is su primitivo nombre parece ser el de Pallancia, tampoco faltan autores y documentos que la llaman o reconocen por Balancia, cambiando la P en B, costumbre árabe, y sólo lo enunciado es lo suficiente a justificar cuanto acerca del origen hemos dicho expone el señor Cuadrado en sus "Bellezas de España", que no creemos necesario reproducir.

EN PALENCIA, ARMAS


El escudo de la ciudad no se deja ver hasta el año 1037, por más que diferentes historiados tan ilustrados como competentes, no le hayan encontrado hasta 1212, y le den su origen en las Navas de Tolosa.

Su opinión, respetable para nosotros, que apoyamos la nuestra en otros también ilustrado y concienzudos, trae origen en el famoso privilegio que el señor Pulgar transcribe en su Historia de Palencia, tomo segundo, página 354, privilegio en que fué concedido el voto en Cortes a esta ciudad, y que si tiene exactitud en cuanto a las cruces del escudo, carece de ella en lo referente a los castillos, porque los del blasón de Palencia son que los del blasón de Palencia son 175 años anteriores a la batalla gloriosa de Las Navas, y así se comprueba con los señores Cuadrado y Blanco Escobar.

En 1037 dió principio la dinastía de los Reyes de Castilla, por don Fernando I, el Grande, y a él debe Palencia los castillos o primera parte de su escudo.

Considerándose poderoso y firme en el amor de sus pueblos, no hubo valladar que se levantara a su paso, que no fuera destruido, y así lo consigna la Historia.

Suponiéndose su hermano García III, Rey de Navarra, perjudicado en sus derechos de herencia y territorio, aspiró a poseer el contenido entre los ríos Pisuerga y Cea, por medio de las armas, y aliado con los régulos de Zaragoza y Tudela, introdujo su ejército por Castilla, presentando combate a las tropas castellanas, que bien apercibidas de su perfidia, le esperaban en la hermosa llanura de *Papasol*, y en el día de la *Matanza*, por la tradición que se conserva de la memorable batalla que en ella se dió



CATEDRAL.-Sepulcro del abad de Husillos

entre los Reyesh ermanos, y que costó la vida al de Navarra, conocida en la Historia por la batalla de Atapuerca.

Rey de Castilla don Fernando I, y castellana de origen la región palentina, natural era que a tan heroica empresa le acompañaran sus esclarecidos y esforzados hijos; y así debió ser, pues que los citados historiadores aseguran y comprueban que el primitivo blasón o castillo de las armas de Palencia, cuyo escudo, como hemos dicho hay que suponer, raso hasta entonces, le fué dado por el indicado Rey don Fernando; castillo en campo

de gules o rojo, asegurando el señor Escobar que tal merced fué concedida a petición del Obispo don Raimundo, que por entonces lo era de Palencia.

MOTE O LEMA: PALENCIA, ARMAS

Escudo: Castillo en campo de gules

El Prelado don Tello Téllez Meneses, por influencia con don Alonso VIII, logró de éste la fundación de la primera Universidad literaria de España en Palencia, que tan gran renombre e importancia la dió, que a no dudar, sirvió luego de fundamento y complemento al lema del escudo.

CIENCIA

El decidido y sabio protector de la ciudad, don Alonso VIII, fué también guerrero victorioso, sin más objetivo que el de consolidar la paz en los perturbados pueblos, y no le detuvieron en su empresa los reveses que a veces sufrió, llegando con una sola victoria, no sólo a aumentar sus estados, sino que también a dar trascendental nombre a su reinado de 56 años, victoria que se conoce por la de Las Navas de Tolosa.

A ella concurrieron los palentinos con su Obispo don Tello, y a la orden de Juan Fernández Sanchón, peleando con tal denuedo y bizarría, que el Rey mandó grabar en piedra y metales el nuevo blasón, consistente en una Cruz que les concedió para agregar al Castillo; Cruz en campo azul, semejante al color del cielo; y que en heráldica significa: *Justicia, Lealtad, Belleza y Fama*.

El escudo, por consiguiente, lleva el siguiente mote:

PALENCIA, ARMAS Y CIENCIA

Escudo: Dividido en cuatro cuarteles iguales, en los que alternan Castillos y Cruces; aquéllos en campo de gules, y éstas sobre azul.

Son los castillos, recuerdos de Fernando I, como símbolo de pertenencia de los primeros Monarcas castellanos, y las cruces, gloriosa enseña que Alonso VIII concediera a los palentinos por la ayuda que en Las Navas de Tolosa le prestaron.

(De «Crónicas Episcopales Palentinas», por A. Reyero)

VIVEROS VALPUESTA, Pamaderas, 5, PALENCIA.—Criadas en Palencia; se hallan aclimatadas a los fríos de Castilla.

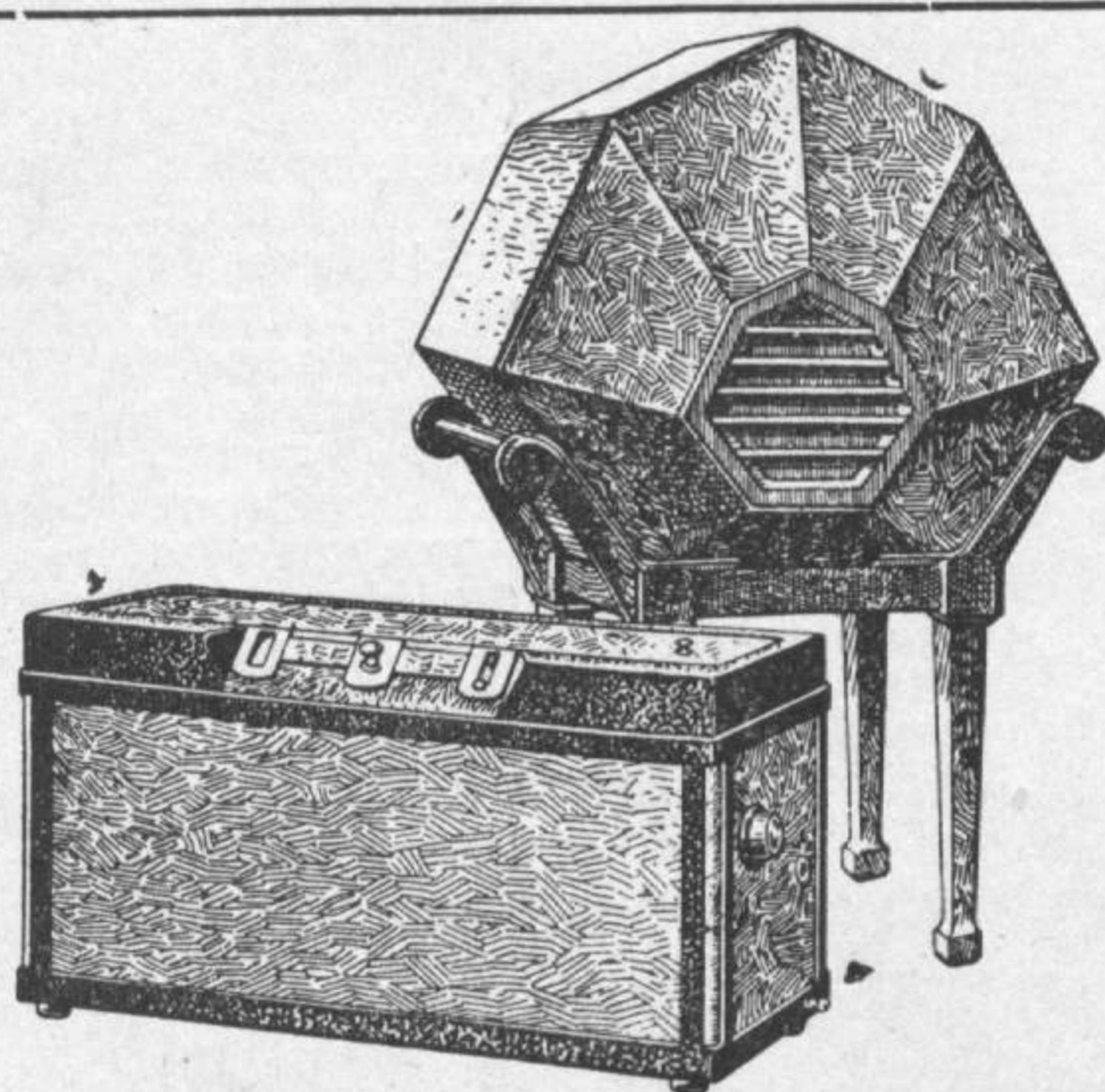
Receptor PHILIPS 2.511

Con una demostración de la propia Casa quedará usted convencido; sin compromiso iremos a vuestro domicilio por largo que esté.
Los aparatos PHILIPS han sido, son y serán siempre

Los más selectos :
Los más potentes -
Los más puros - En-
chufables a la red de
corriente alterna.
No necesitan antena
exterior

La Filarmónica

VENTAS A PLAZOS



Toda persona que
se precie de buen
gusto solo adquiere
un PHILIPS
Pianos
y Autopianos.
Gramófonos y Gramolas

La Filarmónica

VENTAS AL CONTADO

Mayor Principal, 69 - Teléfono 50 - PALENCIA :- Agencia exclusiva del PHILIPS RADIO

Máquinas ADLER

PARA ESCRIBIR

Garantizadas por 25 años
y que pueden adquirirse por
DIEZ pesetas al mes

ACADEMIA

técnico-mecanográfica, don-
de se enseña Mecanografía
por 2'50 mensuales

Necesitamos Agentes, dando buen
sueldo o comisión



ACADEMIA

técnico mecanográfica de
la Agencia de las Máquinas
ADLER. Alquileres y ense-
ñanzas mecanográficas, a
precios reducidísimos

VENTAS

a PLAZOS, desde DIEZ pese-
tas al mes con garantía de
25 años

Necesitamos Agentes, que serán
bien retribuidos

Agencia: General Amor, 5 - PALENCIA

VIVEROS VALPUESTA, Panaderas, 5, PALENCIA.—Mis clientes son numerosos, lo cual demuestra la calidad de las plantas.

ACUARELAS PALENTINAS

ALLENDE EL RIO

Solitario plantío.
Vieja iglesia cristiana
de la torre aldeana.
Barrio de Allende el Río,
que fué barrio judío.
Barrio que reza y goza,
si ve henchida de flores
salir "La Buena Moza".
Barrio de horticultores.
Dulce tranquilidad.

Lejos el movimiento
siento
de la ciudad.
Los chopos centenarios
se alzan en el Sotillo.
Parecen incensarios
de viejo oro amarillo.

Esqueletos
sujetos

Yo de niño jugaba,
cuando aquí me bañaba
sobre la parda arena.
Reposaba en su seno.
¡El agua era tan buena!
¡El sitio era tan bueno!
Hoy le encuentro sombrío,
como la paz del río.
¡Parece que fué ayer!
¡Risueño amanecer!
Me siento en la ribera,
saco papel, y escribo:
—Pues señor, esto era
un pueblo primitivo...

EL SALON

Salón de Isabel Segunda,
lleno de bancos y acacias;
juegan los niños alegres
en torno de sus montañas
cual si fueran bulliciosos,
tiernas mariposas blancas...

LA PUEBLA

Históricos lugares
del Cid y de San Lázaro;
acacias florecidas
de su tranquilo atrio;
torre del pueblo, torre
del viejo campanario;
obreros de "La Puebla",
tejedores de antaño:
el alguacil del gremio
ha vuelto a convocaros
al pie del cuadro célebre
que hizo Andrea del Sarto.
Recorre las callejas
del populoso barrio.
Le acompaña el alcalde
con su bastón de mando...

LOS JARDINILLOS

Claros jardinillos
de la Estación. Hoy juegan
más niños que jugaban
antaño. La arboleda
céfiro blando mueve
bajo la tarde serena.
Huele a rosas. "El Castillo
de San Pablo" amarillea,
como una esfinge gigante,
al borde de la plazuela.
Silba el tren. Un automóvil
cruza por la carretera.
Lleva un rótulo que dice:
"Saldaña-Carrión-Palencia".

EL CIMBALO


Cimbalillo, cimbalillo,
de la hermosa Catedral,
que a los canónigos llamas
con esa voz de metal;
símbolo de nuestra vida,
la vida de la ciudad,
—triste, pausada, monótona,
fuerte, sencilla, tenaz—;
no hay un día que no escuche
de tu seco ¡tan! ¡tan! ¡tan!,
el sonido vagoroso,
monorrítmico, a compás,
que penetra en los espíritus
y nos hace meditar.

SAN BERNARDO

Monjas del Cister y linda
fachada de San Bernardo:
yo detengo en vuestra estrecha
calle, mi ligero paso;
contemplo las filigranas
que los artistas dejaron
con su buril esculpidas,
como quien obra un milagro.
¡Lástima que el tiempo vaya
estas piedras horadando,
polvo convirtiendo el arte
de nuestros antepasados!...
Hornacina de la Virgen
de la Calle, dulce encanto
de los viejos rondadores
de la "Ronda de San Lázaro":
se apagó la candileja
que te venía alumbrando;
ya no están los tejedores
de los talleres de antaño,
que detenían la rueca
para rezarte el Rosario...

A. Garrachón BENGUA

(Del libro en prensa «Poemas palentinos»)



Un bello rincón de la ciudad — PUENTECILLAS


Foto E. Sandino

a la tierra aterida;
buenos mozos que han ido
malgastando su vida,
perdiendo su salud
en medio del olvido,
del tedio y la inquietud.
El río andar se siente
bajo los arcos del puente.
La pesquera ruidosa
se opone a la corriente.
Es pobre y orgullosa,
es sencilla y frugal,
pues lo mismo que antes,
enseña sus diamantes
de prístino cristal.

El surtidor, desgranando
sus gotas, va en la cascada
como las gotas queridas
que yo desgrano del alma.

LA MUSICA

Ha cruzado un barquillero,
que al hombro su carga lleva;
él me mira silencioso:
me reconoce, se acuerda...
¡Y no detiene su paso
como en las tardes aquéllas!
(La música en el templete
rompe una marcha ligera).



TALLERES de Construcciones Mecánicas

Fundición de hierro y metales para la Agricultura,
Industria y Comercio

Maquinaria agrícola - Norias - Bombas centrífugas de baja y alta presión para riegos y usos domésticos, accionadas con motor eléctrico o a gasolina - Tubería de hierro y accesorios - Arados de varios sistemas y piezas de recambio para toda clase de máquinas agrícolas - Amasadoras y Bregadoras para panaderías


Norberto Marcos, Morán y C.^{ía} (S. L.)

Avenida de Casado del Alisal

(LA CUBANA)

Teléfono 192

PALENCIA



Centro Pensionado del Sagrado Corazón de Jesús


Dirigido por
RELIGIOSAS FILIPENSES

Magnífico edificio construido ex profeso para internado, dedicado a la educación e instrucción de la juventud femenina.

Admite alumnas internas, medio pensionistas y externas.

Preparación completa para ingreso en la Escuela Normal e Instituto. Preparación para los cursos de la carrera del Magisterio y Bachillerato Elemental. Clases generales para señoritas que no quieren cursar carrera. Clases particulares y generales de Solfeo, Piano, Corte y Confección. Labores de adorno, Francés, Dibujo, Mecanografía, Taquígrafía, Teneduría de Libros por partida doble. Repujado de cuero y metales, sistema alemán. Sagrada Liturgia y Canto Gregoriano.

Profesorado suficientemente numeroso, especializado, dedicado exclusivamente a la formación de las alumnas.



Vigilancia continua de las colegiales; estimulación de valor pedagógico; notas mensuales del aprovechamiento, que después de leídas se mandan a las familias; premios anuales. La educación que se da es profundamente cristiana.

Los brillantes resultados obtenidos, ofrecen a las familias toda garantía, tanto para la instrucción de las alumnas como para su formación moral y porvenir.

Las alumnas oficiales del Magisterio y Bachillerato, por la mañana asisten a las clases, y por la tarde reciben lecciones de las religiosas del Colegio, haciendo ejercicios prácticos.

Pensión económica. Cuidado esmerado.

Para más detalles, pídase reglamento a la

Alumnas en el salón de estudio

MADRE DIRECTORA, calle Santo Domingo de Guzmán, núm. 6, PALENCIA

Teléfono 263

VIVEROS VALPUESTA, Panaderas, 5, PALENCIA.—Por eso insisto en que se fije detenidamente en mi oferta

Datos de interés - Un suceso curioso

He aquí lo que escribía acerca de este templo en 1891 don Antonio A. Reyero:

"Si el amante del arte en sus manifestaciones, así interiores como exteriores, no quiere arrepentirse después de su negligencia, no deje de visitar la Parroquia de San Miguel y admirar al menos la torre y puerta principal del templo. Esta, desviándose del orden gótico que ostenta la que hoy sirve para el público, es, a no du-

chas vestidas con trajes talares o dalmáticas, representando ángeles en su mayoría.

"Campea más arriba, entre dos estribos con ajimez del arte ojival, continuando todo el muro de fachada, la cuadrada torre, a la que dan el aspecto de un aéreo mirador las colosales ventanas que tiene a cada uno de sus lados, partidas en arcos por delicadísimas columnas que cierran calados rosetones cerrados en su mayoría,


"lo bastante para llamar la atención del curioso, que por sí puede admirar las bellezas que encierra, y a sernos posible, las expondríamos todas y narraríamos la historia sucedida en la citada torre en el año de 1533, cuando fué tomada por asilo por dos acusados, nada más que por sospecha, y la expiación pública que sufrieron sus perseguidores, yendo en procesión con candelas desde la Catedral a San Miguel.

"Las restauraciones de que el templo ha sido objeto en su interior, le han degenerado por completo, pero todavía se nota algo de sus antiguos capiteles, y los arcos de la puerta alta, dan la idea de la forma primitiva, como los ábsides que se perciben al observarla con detenimiento, y los grupos de columnas bajas que sostienen las naves laterales."

Difícil es, si no imposible, perfijar sin exponerse a cometer un anacronismo o error de épocas y fechas, la de la fundación de este templo; tomando por base la fachada de la puerta que hoy sirve para el público, que es, como hemos dicho, gótica, su creación es, a no dudar, perteneciente a los siglos cuarto o quinto, porque Palencia, como el resto de España, fué romana durante los cuatro primeros, pero arrasada luego, puede decirse que no quedó de ella piedra sobre piedra, y por esto, si existía por aquel entonces, debió ser destruida. Si nos atenemos a la verdadera puerta principal, sobre la que descansa la torre, tenemos que fijarnos en el siglo trece, que erigió en sistema la arquitectura ojival o germánica, más propiamente dicha, pero nada concreto se puede puntualizar con referencia a su fundación, teniendo presente la divergencia de pareceres que existen entre los historiadores; como se puntualiza que siempre estuvo situada donde hoy se encuentra, sobre la orilla izquierda del río, cuando Palencia se extendía sobre una y otra, y que su fundación es anterior a la de Santa Marina.

Su interior, aparte de los recuerdos arquitectónicos mencionados, ofrece poco o nada notable, y sólo hay en ella una capilla de patronato, de la familia de los señores Balbuena.

Cuando la donó a la Catedral, o Mesa Capitular, el Obispo don Bernardo II, en 30 de mayo de 1084, y que confirmó su sucesor don Raimundo I, en el de 1100, lo hizo a la vez, no sólo de la iglesia, sino que también de dos partes del diezmo de Palencia, en las pesqueras



Así aparecía la torre de San Miguel el pasado siglo; la mala hierba había crecido a su alrededor en forma de casuchas y hasta llegó a cubrir el bravo aspecto de la almenada torre con un tejadillo que la daba aires de palomar.


Dibujo facilitado por la señora viuda de don Pedro Romero

"dar, bizantina, por su gruesa y decreciente anchura; se puede ver que en sus flancos no presenta columnas ni señales de haberlas tenido, pero guarnecen el arco, levemente apuntado, seis órdenes de figuras que aun cuando deterioradas por la destructora mano de la juventud e inclemencia de los tiempos, todavía se ve a mu-

"no sabemos por qué causa, y que con acierto ha mandado describir el ilustrado Economista, hoy Párroco, don Gregorio Robles Tejerina; demostrando así su amor a lo bello, y en cuya empresa no debía cejar un punto.

"Ya que esta ligera descripción no nos permite otra cosa por hoy, creemos sin embargo haber dicho

de la mitad de la villa, que con sus molinos, y medio huerto con otro medio huerto de Sancho Aznares, en la mitad del Portazgo del Mer-



He aquí el famoso torreón de San Miguel, vigía de la ciudad, en sus luchas medioevales

cado, en la iglesia de San Pedro de la Puebla, *de populatione* con su Monasterio, en las viñas de San Lázaro, juntamente con otros derechos que poseía en Monzón, Grijota, Frómista, Carrión y otros pueblos, y esta donación primitiva es el único documento que demuestra la existencia de la iglesia en el siglo once, y que pueda sostenerse que en el anterior y año de 1047, pudiera haber sido edificada.

Don Alfonso Martínez de Olivera, distinguido caballero, descendiente de la familia del Cid, dotó en ella las capillas de Santiago y Santa Clara; en la primera tenía sepultadas a su hermana y una hija, y erigió la segunda, en agradecimiento de un auxilio sobrehumano de un combate con los moros; pero de éstas y de otras memorias, no quedan ya más que los recuerdos históricos.

Indicada por nosotros la escena ocurrida en esta iglesia, o mejor dicho, en su gigante torre, en el año de 1533, terminaremos estos

apuntes con la referencia de aquella.

El historiador señor Cuadrado, refiere el hecho en esta forma: "Hasta el poderoso encanto de los recuerdos, viene a realzar el interés de aquel gigante de piedra, evocando la trágica escena de 1533. Habiéndolo tomado por asilo dos acusados por sospechas, no más, según se dijo, defendiendo valientemente toda la noche el paso de la angosta escalera, amaneció una mañana de octubre cercada de hombres armados, la iglesia, y apiñada en su plazuela y en sus casas circunvecinas la muchedumbre, convocada por pregon. Todo se estrellaba al pie de aquella mole impasible, animada

"por la tenacidad de sus dos ocultos defensores, cuando acudiendo uno a la autorizada voz del Corregidor, asomóse sin recelo a la ventana, y tan pronto el virote de un ballestero le derribó cada- ver a la plaza, en medio de un grito general de indignación. El otro, rendido a prisión, fué al momento con harta furia ahorcado. Expiaron con penitencia pública su perfidia el autor y el instrumento de ella, Corregidor y ballestero, con 500 hombres más, yendo en procesión con candelas, en cuerpo, o en camisa, desde la Cathedral a San Miguel, y no pasó más allá el castigo, por el número y calidad de los culpables."

PALENTINOS ILUSTRES



El general don Bartolomé Amor, nacido en Revenga de Campos.-Fué uno de los adalides de la guerra de la Independencia y por sus méritos llegó a los más altos puestos de la milicia.

¡CONSÚLTENOS PARA CUALQUIER DEFECTO ELÉCTRICO EN SU COCHE!



REPARACIONES EN BATERÍAS, MOTORES DE ARRANQUE, DINAMOS, MAGNETOS Y KLAXONS, etc.



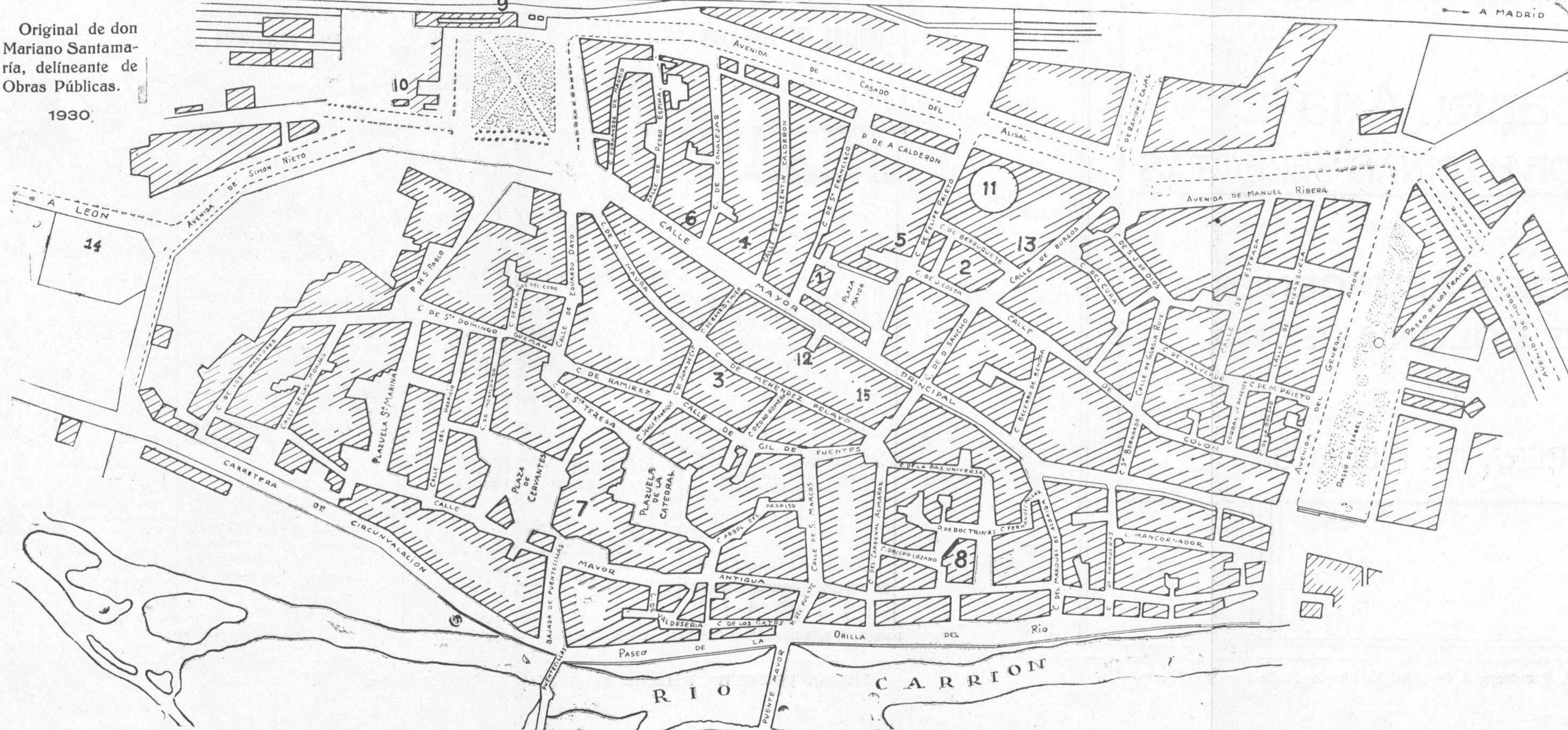
San Francisco, 15 - PALENCIA

PLANO DE PALENCIA

- INDICACIONES
- | | | |
|--------|----|--------------------|
| Número | 1 | Ayuntamiento |
| » | 2 | Diputación |
| » | 3 | Obras Públicas |
| » | 4 | Gobierno Civil |
| » | 5 | Hacienda |
| » | 6 | Federación |
| » | 7 | Catedral |
| » | 8 | San Miguel |
| » | 9 | Estación del Norte |
| » | 10 | » del Secundario |
| » | 11 | Plaza de Toros |
| » | 12 | Patio Castaño |
| » | 13 | Teatro |
| » | 14 | Campo de Football |
| » | 15 | Salón Novedades |

Original de don Mariano Santamaría, delineante de Obras Públicas.

1930.



GRAND HOTEL SAMARIA

PRIMERO EN SU ORDEN
GRAN CONFORT

PROPIETARIO:
Emilio Franco


DON SANCHO, 1 AL 7
PALENCIA

GARAGE

JULIO de la FUENTE

Venta y alquiler de automóviles-Accesorios en general.
Bicicletas - Aceites - Grasas - Neumáticos
Teléfono 201

Mayor Principal, núm. 4 - PALENCIA



RUEGO a mi numerosa y distinguida clientela que, al comprar mis Chocolates, se fijen bien en la nueva envoltura, y no se dejen sorprender por imitaciones y fatales propagandas.

La FAMA de estos Chocolates está por encima de todos los elogios

SI NO LOS HA PROBADO YA, PRUÉBELOS



FÁBRICA DE CHOCOLATES

— DE —

Adolfo García

FUNDADA EN 1870

SOBRINOS
DE
Policarpo Zurita

“Santa Ana”
FÁBRICA DE HARINAS SELECTAS

GRANDES ALMACENES
DE COLONIALES

HERRERA DE PISUERGA

VIVEROS VALPUESTA, Panaderas, 5, PALENCIA.—Ciruelos-Fraña francesa, Agosto.

LA PALENTINA INDUSTRIAL



FABRICA
DE CHOCOLATES Y ACHICORIA

TOSTADERO DE CAFÉS

Premiados con diploma de honor
y medalla de oro en la
Exposición de Palencia de 1927

PALENCIA

QUIJADA Y SANMAMÉS

COLONIALES - VINOS
HIERROS
ABONOS MINERALES
COMPRA DE CEREALES

Eladio Montoya

Hijo y sucesor de
CELEDONIO MONTOYA

TELEGRAMAS ELADIO MONTOYA

Cuentas corrientes: Banco Bilbao, Ban-
co Herrero, Banco de España y Banco
Castellano, en Palencia, y Banco de
Santander, en Osorno

OSORNO (PALENCIA)

GRAN FONDA

**Anastasio
García**

CASA ESPECIAL PARA SE-
ÑORES VIAJANTES

Calefacción central en to-
das las habitaciones

SERVICIO DE COCHES

Herrera de Pisuerga

SALÓN
NOVEDADES

Siempre programas
selectos :: Es el
preferido del públi-
co por su situación
y por los grandes
estrenos de la tem-
porada ::

EMPRESA URDANGARÍN
TELEFONO 295

FERRETERÍA

DE

**PEDRO
ISASMENDI**

PALENCIA

Gran surtido en toda
clase de herramientas

FARMACIA

de la

Viuda de Ejado

«La Botica Vieja»

Dispone siempre, aparte de los
productos químicos y farmacéuti-
cos, de las mejores marcas y procedencias, para la preparación de
las fórmulas medicinales y de in-
yectables; de buen surtido de es-
pecíficos; ponderado stock en ma-
terial de curación para operacio-
nes quirúrgicas, asépticas y asepto-
antiséptico, cura de Lister, apó-
sitos, «trousseau» de partos, or-
topedia, etc.

En la sección de Droguería los ar-
tículos propios de la medicina y
los pertenecientes a la parte in-
dustrial, más los relacionados con
la Perfumería e Higiene

FRÓMISTA

VIVEROS VALPUESTA, Panaderas, 5, PALENCIA.—Norberto Sevavaseur, pequeña, rojo fuerte.

PALENCIA AGRICOLA

La mayoría de las personas califican las provincias por su riqueza industrial y minera; otras se entusiasman enalteciendo las bellezas naturales de las provincias montañosas; no falta quien describe sus hechizos por la luminosidad del sol.

El cantor de Palencia tendría que hacer su poema en varios cantos, puesto que en esta provincia existen diversos aspectos de cuantos escogen los escritores para formar sus endechas.

montañosa... es y debe ser admirada por todos los palentinos. En ella viven dedicados a las faenas pesadas más de 40.000 hermanos, que procuran sacar a sus entrañas frutos ricos para nuestra alimentación a fuerza de trabajo, de resignación, de sacrificio... Valorizados los productos obtenidos de las tierras palentinas, pasan de doscientos millones de pesetas. Comparadla con las 48 provincias restantes, medid sus extensiones y veréis cómo proporcionalmente a

tierra, riega, trilla y limpia, y recoge lo que pueden producir 150.000 hectáreas sembradas anualmente de trigo, 30.000 de cebada, 17.000 de avena, 13.000 de centeno, 6.000 de yeros, 3.000 de almortas, 4.200 de patatas, 1.770 de lentejas, 1.800 de garbanzos, 1215 de guisantes, 12.000 de algarrobas y 850 de judías?

Es que no ofrecen belleza 700 hectáreas dedicadas al cultivo de plantas hortícolas, 537 de habas y 400 de remolacha?

No son de admirar las 7.200 hectáreas de prado natural, las 592 de prado artificial, las 2.250 de sotos y alamedas?

No dan ricos frutos las 12.600 hectáreas de viñedo, y empalagan con sus almibarados jugos los 136.300 frutales?

Si pudiéramos modelar, tan rápidamente como se cubre una cuartilla, un mapa-maqueta con el relieve, del mes de mayo, de la provincia, nos daríamos cuenta de la belleza de la misma, contrastando los picos elevados del partido de Cervera y Saldaña con sus valles largos y estrechos, ofreciendo a nuestra vista un verdor perpetuo, alfombra alimenticia de las vacas y ovejas que seestean abandonadas a su salvajismo, que da origen a una leche rica, a una carne sabrosa, que acaso pase a ser alimento en otras provincias.

Estamos en el límite norte de Castilla, y mejor de la planicie; pero este límite es tan heterogéneo, tiene tantas cualidades, encierra en sus montañas, en sus cárcavos, en sus valles, en sus campos desolados tantas delicias, que si muchos no le encuentran encantos, no tienen más que abrir y leer aquellas "Castellanas" y "Campesinas", del tan malogrado maestro Gabriel y Galán.

Qué dulzura y poesía encierran estos campos yermos, grises, abiertos a la mirada, cuando en el otoño están cubiertos de pares de labranza que, tirando de los arados van abriendo las bocas de los surcos, pidiendo al cielo sustento, mientras en rítmico marchar van sellando en el mapa castellano unas manchas ocrosas, blancuzcas, rojizas, que llenan de granitos... de pan futuro!

Escuchad cómo cantan los zagales, alegrías de su trabajar, cómo ladran sus perros satisfechos, cómo suenan los esquilonos, cuando el sol lanzando sus rayos de fuego fertilizante nace por el cerral.

Mirad la primavera, y veréis que un mar de esmeraldas, salpicado de estrellas violetas, rojizas, azules y blanquecinas, al soplo del viento más sencillo, nos muestra ya las



DEL VERANO.—Cargando la mies.

Foto Guzmán do Rego

Los que hemos estado fuera de nuestra patria de cuna, encontramos un placer inmenso recordando las cosas de nuestra tierra, que aunque sea la más pobre, es la de más caricias y encantos, bellezas y recuerdos.

Muchos hijos de esta provincia no la conocen, y por eso dejan hablar mal de ella o consienten que no la juzguen bien.

Es industrial, es minera, es arquitectónica. Pero su mayor riqueza está en la agricultura. Podemos decir que es Palencia una provincia completa, y si no ocupa uno de los primeros lugares, lo debe a su situación geográfica, que hace que tenga un clima tan rudo que la impide poner más diversas cosas en su flora.

La provincia de Palencia es, pues, agrícola; pero es también artística, es industrial, es minera, es

su área hay pocas que sobrepasan su riqueza. Es provincia rica agrícola, considerada, comparando su extensión con las de otras.

No es rico aquel que posee riquezas? ¿Pues no son riqueza las minas de carbón, de plata, de antimonio, de cobre; los ricos montes, las verdísimas praderas, los lozanos viñedos, las espléndidas huertas, los dulces frutales, las vegas feraces, los páramos bruscos y la tierra arcillosa que produce el trigo más rico y bueno para elaborar el pan nuestro de cada día?

No es digna de estudio y de ser conocida una provincia que alimenta 30.000 cabezas de ganado vacuno, 24.600 mulas, 28.000 cabras, 18.000 cerdos, 12.068 asnos, 6.576 caballos y cerca de 600.000 ovejas?

Es que no vale nada esta serie de seres con los cuales el hombre agrícola abre las entrañas de la

cunas donde están durmiendo los "padres" del pan nuestro de cada día.

Dejad pasar el tiempo. El sol va transformando los colores en su crisol, y llama a los gañanes, invita a los mecánicos a preparar sus hoces y sus máquinas, que siegan veloces y ansiosas el fruto de estos campos yermos, cenizos, de hastío... Y al ruido de los engranajes y al son de las canciones, van cayendo en la batalla, heridas por las cuchillas afiladas de la hoz, las espigas doradas y nutricias.

Mirad al campo, no en su árida visión; miradlo en sus promesas, en sus productos, en sus verdades, y no podréis menos de admirar sus encantos, aun en este mar ocroso cubierto por el aire que le purifica y enriquece.

Deteneos aun más arriba del llano, y ved el despertar de nuestra montaña, con voces y griterío de pastores y zagales, con aullidos de perros, relinchos de caballos, balidos de corderos, música de cencerros, armonías de arroyos saltarines, perfumados con esencias de flores, espliego, tomillo madreseña, madroños y corintios; mirad a nuestros montañeses en sus tareas, cómo pasan las horas pisando por una alfombra cubierta de colores, que nadie supo reunir ni contar.

Y allá en los recodos de los altozanos, por donde el río serpentea, abre las bocas del canal, que apaga la sed devoradora de la tierra, sembradas de mil clases de plantas.

Sí; es la riqueza de nuestro solar palentino, que se multiplica, que se forma, que se transforma.

Transformación que dirige el campesino, ayudado de millares de útiles y máquinas, que la ciencia inventó para descanso de los músculos humanos y para activar las largas tareas que este arte trae consigo.

Y toda la llanura que produce cereales y legumbres y da vinos agradables, se surca y desmenuza con 19.125 arados y con 13.830 de hierro. Recibe el rozar de 1.330 gradas y 800 cultivadores.

A más de los millares de hoces, la provincia emplea 2.625 segadoras, que talan los tallos de la diosa Ceres, y más tarde 1.380 trillos de discos y más de 5.000 de piedra, con 45 máquinas de trilla, 25 tractores y un centenar de motores eléctricos, explosión y vapor, arman el mecanismo que necesita lo que se llama agricultura.

Ya veis si es de admirar toda la urdidumbre que necesita el campo palentino.

Mirad cada aza cubierta de una máquina; ved en cada barbecho su gañán, desafiando al tiempo con sus brazos y pechos musculosos y

un par de tordas mulas, que al compás de su marcha esquilonean con dulce tintineo; ved en todo el sentimiento, la idealidad, el fin que se persigue; y así pensando, ved también un idilio en cada escena y un luchar de titanes; solo que el más fornido, que es la tierra, da al traste con arrogancias, valentías, hercúleas juventudes, causa de brío y nervio que desafiaba a vendavales y ventiscas, a lloviznas y aguaceros, a relámpagos y rayos, al sol abrasador, al mundo que no es tierra y hasta la tierra misma. Más diversidad, más poesía?

Aun existe.

Finaliza septiembre, el mes de las fiestas; y cuando aún no están repuestas del trajín del grano, las uvas, pendientes como aderezos del pecho de la vid, llaman a las cuadrillas para que descuelguen de su sostén, sabroso y almibarado jugo.

Mirad una vendimia. ¡Todo es bulla, alegría, dulzura! Todo es producto de la tierra, tierra bendita que sabe ofrecer tantos sabores, a cambio de un trabajar diario que no mide; de un trabajar tranquilo y sosegado, sin límite ni apremio.


Dios, en su infinita caridad trajo el trabajo suave, sincrónico, para que él no llegase a hastiar. Y para que fuera más llevadero, puso ante nuestros ojos el sentido del mayor deleite, las bellezas de los montes, las áridas llanuras, donde el sol se esfuma a su albedrío; las rosas y las flores que enbalsaman el aire y purifican y entonan el cuerpo fatigoso del que trabaja y suda.

No olvidéis que nuestra provincia es rica, porque su agricultura lo es; y es grande porque en ella se desgasta la vida de millares de hermanos, que no hacen más que buscar en la entraña de la tierra las esencias fertilizadoras para dar después a los demás el pan nuestro de cada día, que vivifica el cuerpo.

Bendita, pues, con encantos o sin ellos, la tierra que produce la sustancia de la Hostia Sagrada, que purifica el alma!

Bendita tú, Palencia, que eres agrícola. Que tus hijos no se olviden de ti, de tu riqueza, de tu poesía. Que te alaben y bendigan. Es justicia. Eres la madre!

José MAÑANES



Antes llegaban, extendiéndose por la tierra de Campos, cuadrillas innúmeras de segadores gallegos, que al ritmo de sus cantos, llenos de saudades y bajo el filo de la hoz, hacían caer las doradas espigas

Hoy las máquinas, más rápidas y más humanas, han venido a dulcificar el rudo trabajo.

Foto Guzmán do Rego

VIVEROS VALPUESTA, Panaderas, 5, PALENCIA.—Cerezos-Garrafal, Napoleón, piel amarilla rosa, Julio.

PALENCIA FORESTAL

A excepción del partido judicial de Frechilla, enclavado totalmente en "Tierra de Campos", el resto de la provincia posee extensos bosques, bien poblados algunos, mal conservados otros y bastantes totalmente destruidos.

En manos de propietarios particulares se conservan montes de tipo adhesionado en los partidos de Carrión, Astudillo y Baltanás.

Pública: 126.826 hectáreas, equivalente al 15'40 por 100 de la totalidad de la provincia.

Valor total de los aprovechamientos forestales: De la estadística de producción forestal durante el año 1926 - 27, última publicada por el Ministerio de Fomento, hemos tomado los siguientes datos, en cuanto se refieren a la provincia de Palencia:

Total de cabezas, 185.661.

Valoración total de los aprovechamientos reseñados, 417.471'39 pesetas.

Trabajos de ordenación de montes realizados en la provincia.—El único monte sometido en su explotación a un proyecto de ordenación es el llamado "CORCOS", perteneciente al Ayuntamiento de Guardo.

Su extensión es de 1.859 hectáreas, y está poblado de roble (*Quercus Tozza*).

El proyecto entró en vigor el año 1905, adoptándose un turno de transformación de 120 años, pasados los cuales, seguirá sometido al turno definitivo de 160 años, con el carácter de monte alto puro.

Otros robledales cuyos proyectos de ordenación se encuentran casi ultimados, son:

"La Pedrosa", de Brañosera, con 750 hectáreas.

"Monte Laguna", de Polentinos, con 540 id.

"Vizmo de Troncos", de Redondo, con 4.350 id.

"Hoyo Espinar", de Pino de Vi-duerna, con 130 id.

Los hayedos, con ser los montes más poblados de la provincia, no han sido objeto de estudios dasocráticos, por el menor valor del haya en el mercado, comparada con el roble.


Son, sin embargo, dignos de visitarse por su frondosidad los montes del llamado "Valle Angosto", poblados de hayas, en los términos municipales de SAN MARTIN DE LOS HERREROS, REBANAL DE LAS LLANTAS, VENTANILLA y RUESGA.

El único pinar de la provincia pertenece al pueblo de Velilla de Guardo. Es una mancha verde a la derecha del camino de Velilla a Camporredondo, con 275 hectáreas de extensión.

Pueblos palentinos típicamente forestales

Recorriendo la provincia de Sur a Norte, se aprecia la transición desde las llanuras y vegas, de cultivo exclusivamente agrícola, pasando por los páramos, en que el cultivo agrario y el forestal aparecen mezclados, hasta la verdadera montaña, netamente forestal y ganadera, donde se encuentran pueblos como:

REBANAL DE LAS LLANTAS, donde no se cosecha un grano de ninguna especie de cereales, viviendo sus moradores de la ganadería y de la venta de puertas y escaleras de mano, fabricadas de haya.



El monte de Brañosera

Foto E. Sandino

En el partido de la capital existen también algunos montes municipales y particulares, pero donde se encuentran las únicas masas de monte, catalogado como de utilidad pública, es en los partidos judiciales de Saldaña y Cervera de Pisuerga.

Tomando en consideración únicamente dichos montes catalogados y sometidos al régimen forestal del Estado, podemos resumir la riqueza forestal de Utilidad Pública de la provincia de Palencia, en la forma siguiente:

Número total de montes catalogados, 400, cuya extensión se distribuye en esta forma:

Montes altos: Poblados de pinos, 275 hectáreas; de robles, 71.010; de hayas, 8.761 ídem.

Montes bajos de roble: 45.805 hectáreas.

Montes de matorral y pastos: 975 hectáreas.

Superficie forestal de Utilidad

MADERAS

Robledales: número de árboles cortados en el año, 3.899, que cubieron 1.941 metros.

Pinares: un solo monte, con 275 hectáreas. Número de árboles cortados en el año, 70, que cubieron 46 metros.

Hayedos: número de árboles cortados en el año, 1.316, que cubieron 340 metros.

LEÑAS

Número de estéreos aprovechados en el año, 35.680.

PASTOS

Número de cabezas de ganado autorizadas en el año para este aprovechamiento:

Ganado vacuno, 19.413 cabezas.

Id. lanar, 158.411 id.

Id. cabrío, 3.393 id.

Id. de cerda, 144 id.

Otras especies, 4.300.

El tráfico se efectúa en carretas, que bajan cargadas con estos productos de carpintería rudimentaria a los pueblos de los partidos de Saldaña, Carrión y Frechilla, en esta provincia; Sahagún, en la de León, y Villadiego en la de Burgos, para regresar con carga de vino y harinas para su consumo.

BOEDO, en el nacimiento del río de su nombre, con solo cuatro vecinos que disponen anualmente de diez robles de su monte llamado "Los Terreros", y poseen más de doscientas reses entre vacunas y lanares.

BASCONES DE EBRO, en el extremo norte oriental de la provincia. Pueblo situado a la izquierda del Ebro (en plena España tarraconense). Avanzada de las tierras palentinas entre las provincias de Burgos y Santander, cuyos moradores se proclaman palentinos, y tienen para la lejana capital el fervor de los amores poetizados por la distancia.

Dejando esta zona netamente forestal y entrando en los páramos de Saldaña, encontramos los montes bajos de roble, recomido por el diente del ganado, amenazados por la intromisión de los cultivadores colindantes, siempre dispuestos a la roturación.

Son 45.805 hectáreas de matas de roble que, mediante rozas practicadas por el vecindario de los pueblos, dirigido por el personal de guardería del Distrito, van formando con los resalvos los futuros montes altos de roble que impedirán la desaparición de tan valiosa especie.

Hay además considerables extensiones de matorral y pastos, donde sólo vegetan distintas variedades de brezos.

La restauración forestal de tales terrenos es empresa lenta y cara. Su roturación es, por el contrario, labor brillante, rápida y barata.

Se explica por tanto el decidido interés de los particulares por la roturación y cultivo subsiguiente de cereales de tales terrenos. Claro que en la mayor parte de los casos hay que abandonar el nuevo cultivo a los pocos años, en cuanto se agotó la fertilidad acumulada durante siglos de reposo, pero esto... qué importa?...

El deslumbramiento producido con esa fertilidad ocasional se asemeja al esplendor de última hora del potentado que se arruina y vende sus alhajas, sus muebles y sus obras de arte.

Y no faltan, en verdad, al perulario en liquidación razones de economía práctica que le obligan a pensar cuánto mejor hubiera sido iniciar antes esa liquidación por derribo. Piensa entonces que convertido en valores de renta fija el dinero obtenido con la venta de los costosos e inútiles objetos que atesoraba, puede obtener más ingresos anuales en su época de decadencia que en la de esplendor.

Todo sonrío a este tipo de ven-

dedor, y sin embargo... en un rincón inexplorado de su espíritu, empieza a germinar el descontento de apreciar que... *ha perdido categoría.*

También los pueblos que destruyen sus montes por la codicia de unas cuantas cosechas pierden categoría.

Y es que los montes maderables, leñosos, o simplemente herbáceos, son la reserva inmutable de los pueblos verdaderamente ricos. Mejorarlos es capitalizar, es decir, ahorrar, o lo que es igual, *privarse de algo hoy, para tenerlo mañana.*

Repoblación forestal, por lo tanto, equivale a previsión, serenidad, exceso de disponibilidades sobre necesidades, aumento de la reserva económica y de la seguridad del país.

Roturación de montes es, por el contrario, imprevisión, desasosiego, gastos crecientes que hay que cubrir con ingresos forzados, disminución de las reservas y de la seguridad nacional.

Conservación forestal es un grado intermedio. Equivale a custodia, igualdad entre ingresos y gastos. Ni acumulación ni despilfarro. Situación de equilibrio, que nos permite no desconfiar de nuestras propias

roico... *para conquistar un Reino o descubrir un Mundo.*

Y que lo entienden de este modo los pueblos más adelantados y con más profundo sentido económico, lo acredita la República norteamericana con sus famosos *parques de reserva o parques nacionales*, que comprenden una extensión de once millones de hectáreas, con la única finalidad de ser conservadas absolutamente intactas para el uso de las generaciones presentes y futuras, y considerados como una reserva para el estudio, la observación, la salud y el recreo del pueblo.

Esta idea de los parques nacionales, iniciada en España con la ley de 7 de diciembre de 1916, no ha reportado hasta el presente para nuestra provincia los beneficios que en el orden turístico se derivan de la declaración de un monte como "sitio de interés nacional" o "monumento natural de interés nacional".

Pero quien haya pisado los riscos del "Espigüete" o "Peña Redonda", quien haya penetrado en la gruta maravillosa de Argudín, cerca del nacimiento del Carrión, quien se asome al pozo de "Curavacas"... no podrá negar que la incomparable



CALAHORRA.—Espléndido arbolado en «La Tablada»

Foto Guzmán do Rego

fuerzas porque, en último extremo, contamos con la riqueza creada por nuestros antepasados, a la cual respetamos como un depósito sagrado. Si podemos aumentarla la aumentaremos; pero si es preciso disminuirla... haremos el mismo sacrificio que la Reina Isabel empujando sus joyas... sólo cuando la Patria lo reclame, como recurso he-

montaña palentina guarda bellezas suficientes para figurar en los breviarios estéticos que con el nombre de "Guías de Turismo" alumbran las rutas inexploradas de la vieja y gloriosa España.

Eugenio DEL OLMO
(Ingeniero de Montes)

HACIA LA ALTURA

Pensamiento, volar quiero;
¿por qué me cortas las alas,
si es mi elemento la altura
y en el cielo está mi Patria...?

¿Por qué a los astros no subes
y los horizontes rasgas,
para abrirme mil caminos
e iniciarme mil jornadas?

Yo sé, pensamiento mío,
que unieron de forma extraña
lo que tú tienes de cielo
con lo que tengo de patria.

Tu destino es mi destino;
escrito está que ambos vayan
corriendo los mismos riesgos,
sintiendo las mismas ansias.

Yo me caigo hacia la tierra;
¿de barro tengo la planta!
En un tropiezo, tal vez,
se romperá mi esperanza...

Tú te yergues sin medida;
toda materia rechazas;
¿aliento de Dios naciste
y a Dios vuelves y en Dios paras...!

Lo que yo tengo de barro
una impaciencia lo abrasa;
lo que tú tienes de cielo
de mi propia carne escapa...

¡Hermanico de mis noches,
pensamiento: no te vayas...!
¿Que son mis alas de cera
y el sol las rompe y abrasa!



Si es que hasta los astros subes,
tiende el vuelo con audacia,
y desde la eterna cumbre
vuelve al mundo tu mirada...

Verás cuánto sueño altivo,
cuánta ruindad ensalzada,
cuánta quimera sin nombre...
¿cuánta podredumbre humana!

Y entonces, sí... Vuela altivo
y suenen tus aletadas
a canción de libertad,
y a cánticos de alborada...

Pero hundido no me dejes:
seremos como dos águilas,
que solo pisan las cumbres
y sobre ellas se levantan,
y ellas son, sobre las nubes,
señores de las montañas...
¡¡Reyes seremos nosotros
de todas las cumbres altas!!

Antón Carada

LA HONDA INQUIETUD

Una hora triste de una tarde otoñal. Se yerguen las montañas altivas en remolino de picachos coronados de nieve. Son montañas gigantes que se disputan los espacios en un haz de agujas que se mete en las nubes. Desde el camino estrecho que gatea las cumbres, se ven abiertos los profundos abismos, donde roncan los vientos y rebotan agitadas las espumosas aguas.

Sobre las montañas que parecen derrumbarse, se cierne la negrura de unas nubes que parecen jirón de mortaja. Desmelenadas, en madejas que se desprenden, llenan las hondonadas y los valles, haciendo un horizonte negro y profundo como una boca de dragón.

Ella y yo, caminamos por el camino que se abre paso entre peñas, para llegar a una triste y solitaria aldea situada a uno de los costados de las moles basálticas.

Ella se detuvo y me miró en silencio. El viento frío jugaba con sus rizos, con sus cabellos áureos, luminosos, como un rayo de sol...

Yo leía en sus ojos, callando, y en sus ojos divinos quedaban pren-

didos todos los pensamientos míos...

—¡Tengo miedo!—susurró como si fuera un suspiro de las hojas que arrastra el viento.— ¡Qué negros están los valles!

La estreché junto a mi corazón. En la tarde otoñal, llena de profundos misterios, cruzó junto a nos otros una oleada fuerte de viento helado que venía desgarrando el blanco sudario que cubría los picachos.

Ella me ha mirado en silencio y... callando, callando... con el misterio en los ojos de la tarde triste y sentimental, y de ellos han rodado por sus mejillas dos lágrimas que cayeron al suelo. Y yo leía en sus divinos ojos irisados y llenos de dolor.

Dios hizo el milagro. De las dos perlas que rodaron al suelo de sus pupilas hizo que surgieran dos flores. Una, fué para ella: la blanca; la roja, para mí.

Caía la tarde. Las montañas, negras, los valles negros, los abismos negros. El aire frío nos hacía temblar.

La quejumbre de un eco que pa-

recía salir de los barrancos nos habló al alma y nos dijo:

—¡Conservad esas flores; son del Jardín de la Vida...

Ella bajó sus ojos y yo la hablé así:

—¡Flores de aroma eterno! ¡Lago azul, espejo de las almas! ¡Tiemblan las flores en nuestras manos, ¿por qué?

Un gemido que abarcaba todos los ámbitos, sordo e interminable como los pensamientos mismos, nos dijo:

—¡Son Flores de Ilusión; su aroma es la Vida...!

Unos cuervos, vestidos de muerte, cruzaron raudos los anchos espacios ennegrecidos. Sus lúgubres graznidos nos hicieron temblar. Las flores en nuestras manos temblaron como azotadas por un misterioso y fuerte vendaval. Los dos sentimos mucho miedo... mucho miedo... Se encontraron nuestros ojos, donde brillaba una honda inquietud y horrorizados, huimos aprisionando las flores muy fuerte, contra el corazón...

Enrique Lastra MAESO

Banco Urquijo Vascongado



Sucursal en PALENCIA: Mayor Pral., 23, 25 y 27

REALIZA TODA CLASE DE OPE-
RACIONES DE BANCA Y BOLSA

CUENTAS CORRIENTES 2 ½ Y 3 %

CAJA DE AHORROS 4 %

IMPOSICIONES ANUALES 4 ½ %

Asesor: Excmo. Sr. D. ABILIO CALDERÓN ROJO



Director: D. Luis A. Polanco

SUCURSALES EN LA PROVINCIA:

HERRERA Y CERVERA DE PISUERGA

VIVEROS VALPUESTA, Panaderas, 5, PALENCIA.—Manzanos-Comadres, Enero y Abril.

LA TIERRA

Dieciséis meses de viaje por la provincia de Palencia nos dan derecho a enjuiciar sobre ella, sin que nuestro escrito parezca hecho al dictado, ni copia de una enciclopedia.

La tierra de Palencia no es llana; cierto que cuenta con muchos kilómetros de llanura, pero no es ni con mucho, la imponente planicie de la Mancha.

Estamos colocados por término medio, a más de 800 metros sobre el nivel del mar; es decir, ocupamos una parte de lo que constituye el estornón de la Península.

El sur y el centro de la provincia, no todo, podemos incluirlos en la categoría de terrenos llanos, pero con grandes depresiones, como por ejemplo, los situados alrededor de la laguna de La Nava, que permiten se estanquen allí las aguas, con serio peligro para sus habitantes, por los gérmenes de paludismo que anidan en ellas.

Menos mal que la Providencia los destruye con las fuertes heladas y los cambios bruscos de temperatura que padecemos, aun en los rigores del verano; pues desde hace unos dos siglos los Gobiernos españoles piensan dar salida al líquido elemento, pero justo es decirlo, aún no encontraron la fórmula.

El suroeste de la provincia—partido de Baltanás—sin ser montañoso, tampoco es llano; abundan los páramos, los valles, las lomas, pero todo en pequeño, casi, valga la frase, como minúsculas figuras de nacimiento.

No es difícil ver una estrecha garganta, con montículos calizos a los lados y por el fondo, correr un riachuelo muy deprisa, tan corriendo que parece que le van pinchando, en busca de las aguas del Pisuerga, que discurren por más amplios horizontes.

El norte es todo montañoso; ya en Alar, subáis por el Valle de Ojeda, o por las rientes huertas de Mave, salen a vuestro encuentro las pequeñas montañas, que se van agrandando hasta tocar las nubes; si vais por Saldaña, después de cruzar un inmenso páramo, los montes carboníferos de Guardo os limitan el horizonte.

Pero esa misma muralla que ofrecen las montañas del norte, ha sido la catapulta, desde la cual se han disparado todas las invasiones; los ríos Carrion y Pisuerga, corriendo en sentido vertical por la provincia, fueron las vías naturales que aprovecharon todos los pueblos, tanto en sentido ascendente como descendente.

¿Ha sido esto perjuicio o beneficio?

Aquellos pueblos que aún se jactan, mejor dicho, que presumen de la pureza de su origen, opinarán desde luego que el perjuicio es notorio, pero los que aseguran que el cruce de razas favorece grandemente la constitución orgánica de éstas, saldrán al paso con razonamientos muy atendibles.

La provincia de Palencia, desde luego, es esencialmente agrícola; su mayor riqueza son los cereales; la roturación de montes acabó con la ganadería, inseparable de la Agri-

cularmente, la harinera, está muy desarrollada.

En resumen, la riqueza agrícola, con ser desde luego básica, no es más que horizontal; signo que va contra las normas del siglo, que corre demasiado aprisa, y que por eso ha creado la riqueza vertical.

Tenemos muchas llanuras, mucha extensión, tierras anchas, que son riqueza horizontal; pero carecemos de industrias, de fábricas, de chimeneas, que es riqueza vertical.



Una elegante de ayer

Dibujo de Becerro de Bengoa

cultura, y es un error que debe corregirse cuanto antes.

Debido a ello, murieron algunas industrias, y el campo ha limitado sus beneficios, de tal forma, que una mala cosecha causa grandes trastornos en su economía.

La riqueza minera es considerable; pero hoy por hoy no se explota en grandes proporciones.

La industria no podemos decir que ocupe más que un modesto lugar, considerada en globo; parti-

Esta se diferencia de aquélla, en que su expansión no tiene límites y el esfuerzo del hombre es infinito, mientras que la primera, por mucho horizonte que la queramos dar, encuentra el fin.

He aquí por qué nunca podremos compararnos con una zona industrial, mientras seamos exclusivamente cultivadores del campo.

Seguiremos ahora con los pueblos.

E. S.

Jorge Fernández

Construcciones de Cemento - Mosaicos - Piedra artificial
Mármol comprimido en todas sus aplicaciones - Ba-
laustradas - Fregaderas - Lavaderos - Gradass
Tuberías para conducción de aguas

Hormigón armado - Pavimentos de Asfalto
Materiales de Construcción

Contratista de las obras de alcantarillado y abastecimien-
to de aguas de Herrera de Pisuegra

TALLERES: 12 de Octubre (Paseo de Panticosa))-(Teléfono 908

V I T O R I A

COLEGIO-ACADEMIA

Champagnat

Dirigido por los Hermanos Maristas

PALENCIA

Preparación para el ingreso en el Instituto
Bachillerato Elemental y Universitario

Enseñanza de Idiomas, Dibujo y Música

Alumnos Internos, Medio-
pensionistas y Externos

Brillantes resultados obtenidos en todos los cursos

PÍDANSE DETALLES

al Hermano DIRECTOR

GRAN HOTEL

Castilla

Propietaria: Viuda de A. Pinedo

Situado en el lugar más cén-
trico de la capital, con habi-
taciones confortables, cale-
facción y cuartos de baño.

Pensión completa desde 8 pesetas

Esmerado servicio a la carta
Banquetes - Bodas

.....

Mayor Pral., 92

PALENCIA

Teléfono 58

TURISMO PALENTINO

El Patronato Nacional de Turismo, por medio de la Subdelegación Central, viene propugnando desde el comienzo de sus funciones organizadoras por la instalación de una Oficina de Información turística en Palencia que, como las de las demás capitales españolas, sea el núcleo de atracción y convergencia del interés de los viajeros que visitan las tierras palentinas en busca de las muy cumplidas emociones que éstas les prometen.

Al fin se ha conseguido una Oficina tan anhelada, a través de dificultades, incomprensiones y desidias, y el alcalde, que es miembro de la Junta provincial y de su Comité ejecutivo, ha cedido a los requerimientos de estos organismos y ha señalado para Centro informativo del Turismo, un bonito local de la planta baja del Palacio consistorial que, aunque no de grandes amplitudes, cuando esté amueblado y decorado con la entonada sobriedad que estos lugares requieren, y cuando tenga el limitado personal preciso para servirle, dejará impresión grata a los que concurran a él en busca de esos guiones del espíritu y de la comodidad, que son precisos para recorrer con fruto las rutas de Historia, de Arte y de Naturaleza que existen en las comarcas palentinas.

La organización oficial del Turismo ha tenido mucho que hacer en regiones que, como la nuestra, carecían de toda tradición turística y de la más elemental divulgación de sus tesoros.


En donde está todo por hacer, la labor de desfonde se percibe. Toda la antigua enumeración turística de Palencia no pasa, aparte de la designación de las cosas de la capital, de aquella reducida lista de lugares que comprendía San Juan de Baños, Támara, Villalcázar de Sirga, Santoyo, Frómista y Aguilar de Campóo.

La Oficina del Turismo, proveedora como ha de ser del noticiamiento minucioso de tantas otras maravillas, inéditas o poco conocidas, no tenía en Palencia sitio en que cobijarse. Los edificios oficiales dan difícil albergue a tantas obligatorias hospitalidades con que les ha abrumado el Estado. Aquí no hay esos abundantes palacios y casonas que en otras partes erigió una nobleza que nunca tuvo sus moradas en Palencia. En el breve espacio de tres siglos habitaron aquí algunos pocos linajes, de cuyas residencias apenas quedan ves-

tigios, si es que existieron. Los Rojas, marqueses de Poza, los Enríquez, los Sarmiento, algunos hidalgos más o menos ennoblecidos...

Los pueblos habitados de abolengo por estirpes nobiliarias, tienen grandes edificios, fácilmente asequibles a los fines locales contemporáneos; así Salamanca, Toledo, Cáceres, Zaragoza, Santiago, Segovia, Avila, Valladolid, Burgos y tantas otras, han podido montar todos sus servicios públicos donde en otros tiempos vivieron sus fastuosas magnificencias los poderosos de antaño.

Esto viene a cuento de que no todo ha sido indiferencia hacia los transcendentales fines del turismo



SAN PABLO. — Sepulcro de los marqueses de Poza

en lo de haberse tardado en hallar asilo a la Oficina de Información.

La propaganda del turismo palentino es obra de los días que corren, y proceden de las incitaciones del Patronato Nacional, reiteradas en todas las formas. A él le debe Palencia las carteleras anunciadoras de sus itinerarios, donde se consignan los monumentos más importantes, los pueblos más señalados en riqueza monumental y las distancias que hay que recorrer desde la capital. Los carteles itinerarios fijados en los centros oficiales y en los lugares públicos de Palencia y sus pueblos más impor-

tantes, han sido divulgados ya por España y por tierras extrañas. Gracias a ellos se han revelado a la curiosidad universal los nombres de Guardo y su región, Cervera de Pisuerga y la Pernía, Fuentes de Valdepero, Ampudia, Carrión, Becerril de Campos, Cisneros, Paredes de Nava, Mave, Villalcázar de Sirga, Támara, Santoyo, Frómista, Amusco, Santa Cruz de Rivas, Astudillo Baños de Cerrato, Dueñas, Aguilar de Campóo y Husillos, antes casi totalmente desconocidos.

A costa del Patronato Nacional se ha editado el folletito de Palencia, que con un epítome sucinto de su historia y un índice de sus obras de arte más considerables, lleva una serie de hueco-grabados de tan gran belleza como las de las numerosas poblaciones españolas a las que ha dedicado folletos semejantes, y ese es su mayor elogio. Pero lo que no puede menos de ponderarse es la minuciosa y acertada descripción de los atractivos de Palencia, que ha superado a las de la mayor parte de las demás poblaciones objeto de tan elegante propaganda.

La Diputación provincial y el Ayuntamiento de Palencia han dado a luz, con poca diferencia de fecha, sendos folletos con fotografías, referentes a la provincia, sin texto, la primera de las Corporaciones citadas; y respecto a la capital, con texto descriptivo, la segunda. Sin ser ediciones que puedan compararse en belleza material a las del Patronato del Turismo ni a las de algunas Juntas provinciales que han hecho publicaciones primorosas como el reciente Album de Soria, es lo cierto que son dos opúsculos muy estimables, inspirados en el mejor deseo, y es evidente que la iniciativa de su publicación ha sido hostigada por los requerimientos que para ayuda moral y material a las Juntas provinciales del Turismo han sido dirigidas a las Diputaciones y Ayuntamientos, habiendo decidido los de Palencia realizar por su cuenta y autonómicamente esa colaboración a los fines comunes de divulgación de la riqueza monumental, prefiriendo hacer las cosas por sí mismas a subvencionar, como han hecho casi todas las provincias, las publicaciones de las Juntas provinciales.

La de Palencia o el Patronato lo hubieran hecho con mayor experiencia, pero todo está bien cuando concurre a los mismos fines.

No hay que hablar aquí del Ca-

tálogo Monumental de la provincia de Palencia, cuyo primer tomo acaba de salir a luz, redactado por la Comisión Provincial de Monumentos y costeado por la Diputación provincial, porque no se soñaba haber Patronato del Turismo ni sus representaciones provinciales cuando ya había acordado la citada Corporación que se hiciese ese trabajo, sin precedentes en las iniciativas de las demás provincias españolas, y que apenas podrán compararse por su extensión, calidad e ilustraciones los cuatro o cinco que de otras tantas provincias españolas ha dado el Estado a la estampa. Excepto esta mayor e importantísima obra, todo lo demás que se ha hecho hasta hoy para la divulgación del tesoro artístico y monumental de Palencia es obra del Patronato del Turismo y sugerida por éste.

Y aún están en vías de realización dos importantes propósitos del Patronato. Es el uno la edición de carteles simbólicos, emblemáticos o descriptivos gráficamente de las realidades turísticas de Palencia y su región. Es el otro la publicación de la Guía de Palencia, que será como el Baedeker definitivo de esta demarcación provincial.

En materia de propaganda literaria y gráfica, el Patronato no ha podido realizar más respecto a Palencia, sin contar la parte que a ésta le corresponde en el primoroso libro que con el título de "España" ha dado a la estampa en tres o cuatro idiomas.

Hasta la iniciación del Catálogo Monumental de la provincia todo estaba aquí por hacer, y lo que se ha llevado a cabo es ya labor de la organización oficial del Turismo. Algunos antiguos libros de viajes por España, de la época románica, hablaron de Palencia con más fantasía que conocimiento, como solía ocurrir en aquellas épocas. De un modo más monográfico, Palencia le debe al gran polígrafo Ricardo Berceño de Bengoa las primeras descripciones itinerarias en tres libros que escribió sobre Palencia. Hubieron de advenir luego los de don José M.^a Cuadrado en "Recuerdos y bellezas de España" y, sobre todo en "España, sus monumentos y artes".

Siguióles la copiosa colección monográfica, erudita, arqueológica y crítica de don Francisco Simón y Nieto y los estudios sobre arte y artistas palentinos de don José Martí Alonso. En nuestros días, ya han prestado verdaderos servicios a la causa de la cultura turística palentina los bellos opúsculos de la Comisaría Regia del Turismo y los volúmenes debidos a la pluma entusiasta y curiosa de Ambrosio Garrachón. Aunque en plan de disquisición investigatoria, objetiva y monotemática han cooperado al despertar del turismo palentino los trabajos de tipo académico de don Juan Agapito, don Pantaleón Gómez Casado, don Matías Vielva,

don Anacleto Orejón, don Regino Inclán, don Ezequiel Rodríguez, don Eugenio Madrigal, don Nazario Vázquez, don Bernardino Martín Mínguez, y las ediciones fotográficas de don José Sanabria y don Luis y don Albino Rodríguez, que contribuyeron a las celebradas colecciones enviadas a Londres para la malograda Exposición turística de 1914.

Más la obra del Turismo no había sido aquí comprensiva, sintética, práctica y utilitaria, en el sentido de sumar a las demostraciones eruditas la organización de



Saldaña.-Remanso de Santa Olaja
Foto R. de Castro

los medios materiales cómodos y prácticos para recorrer el país normalizando los hospedajes, estableciendo los servicios de transportes, exaltando los asuntos de contemplación turística, divulgando el conocimiento de las cosas, trazando y propagando itinerarios y convirtiendo en fin, en usos prácticos, modernos, vivos y agradables las ásperas y heroicas rutas de otros tiempos; y esta ha sido la empresa acometida por el Patronato del Turismo en Palencia y en todo el territorio español con el vario éxito derivado de la mayor o menor cultura y del mayor o menor sentido utilitario.

La Subdelegación de la Región Central posee y tiene clasificado un fichero informativo de los pueblos de la provincia de Palencia, como de pocas otras se había formado, pues la Junta provincial y el gobernador civil, su presidente, pusieron especial empeño en servir en bien de nuestros intereses turísticos los deseos de la Subdelegación que ha reunido respecto a los pueblos de Palencia una suma de datos verdaderamente enciclopédicos: el censo, el caserío, los datos orográficos, hidrográficos y forestales, la caza y la pesca, el posible alpinismo, los servicios públicos, las carreteras, caminos y vías férreas, los hospedajes, las producciones y sus mercados, la industria, la historia local, los monumentos, las obras de arte, las ferias, fiestas, romerías y procesiones, y los cómputos climáticos y atmosféricos. Todos estos datos han sido más extensos y minuciosamente especificados respecto a las localidades de gran atractivo monumental y turístico, hasta el punto de ser el de Palencia uno de los mejores nomenclatores de la Península.

Después de haber llegado a estado casi oficial la instalación de un Museo catedralicio y diocesano, anhelado largo tiempo ha por el Prelado y los más de los Capitulares y por todas las personas cultas de Palencia, en el que el Patronato del Turismo quería ver reproducidas, por lo que toca a Palencia, las permanentes y magníficas Exposiciones diocesanas de Burgos, Segovia, Toledo, Zamora, Vich y otras tantas, Museo al cual se propone proveer el Patronato con los muebles y decoraciones precisas para tan poderoso atractivo de la piedad y del turismo nacional y extranjero, sin hacer uso de más derecho que el de selección, disposición y catalogación a cambio del importante subsidio que había de conceder, y respetando todos los fueros de propiedad, ciertos equívocos, más atentos a la letra, que mata, que al espíritu, que vivifica, han diferido, aunque no, seguramente, malogrado, la realización de la magna empresa, la primera en importancia en la organización y logro del turismo palentino. Como no han de existir, ni Dios lo permita, reservas inconfesables por parte de nadie, es de esperar que las laboriosas gestiones de la Subdelegación y de la Junta provincial han de coincidir en no dilatado plazo con los entusiasmos del Obispo y del Cabildo, que están representados en esa Junta, y se realizará el Museo diocesano, a mayor gloria de la historia religiosa y de la historia artística de la tierra palentina, porque otra cosa sería estar por debajo de otras Catedrales que han procedido de modo comprensivo y patriótico.

El problema de los alojamientos y el de las vías de comunicación han preocupado respecto a Palencia a la Subdelegación del Patro-

nato en términos de máximo interés. Hospedajes e itinerarios cómodos son la clave de la actividad turística, y son por tanto la de la visita y admiración de nuestra riqueza monumental. Se ha conminado a hoteles, fondas y hospedajes con todas las sanciones cuyo derecho está atribuido al Patronato del Turismo, y aunque algo se ha conseguido, las deficiencias subsistentes no son ciertamente imputables a la rigurosa vigilancia del Turismo oficial. El horror al agua, a la comodidad y a la pulcritud dominan aún en la mayoría de nuestros hoteleros y fondistas, y en cuanto a las pequeñas localidades, no hay modo de convencer a los posaderos de que un water-closed, un lavabo de agua corriente y la conservación del tipismo local puede dar, a cambio de unas cuantas pesetas, ingresos considerables a esos industriales. Pero es que suelen ser cómplices de su barbarie esos rústicos personajes erigidos en autoridad o investidos de influencia pueblerina, que porque no se lavan ellos no creen que nadie puede sentir la necesidad de hacerlo, a riesgo de perder todas las ventajas de auxilios y propagandas para el conocimiento de las obras de arte que aún perduran como reliquia de tiempos más cultos por esos industriales.

De todas esas consideraciones ha procedido el estar prevista por el Patronato la inclusión de Palencia y su provincia en el plan general de Crédito hotelero, en el proyecto general de subvenciones a líneas de automóviles, a establecimientos de trenes-tranvías combinados con los expresos y rápidos, en la propaganda cartelera e itineraria de las atracciones españolas que se hace y se seguirá haciendo en las grandes metrópolis extranjeras, en las ciudades fronterizas, en las guías de las líneas de navegación y en todos los puntos y formas estratégicos en que ha de hacerse ostentación de las bellezas de naturaleza y arte que encierra el territorio palentino.

Salvo los de algunas contadas localidades, los tesoros monumentales de la provincia de Palencia permanecen inéditos y desconocidos, y no hay que decir las bellezas naturales de nuestra tierra. Las montañas palentinas que se extienden

en contacto con las de Asturias, León, Santander y Burgos, son de las más bellas de España, y sus insospechados, abruptos y rientes paisajes cruzados por cómodas carreteras no tienen que envidiar a los de ninguna región pirenaica. La tierra de Guardo y la de Cervera, unidas por una carretera emocionante, y la de Aguilar, están llenas de perspectivas maravillosas, entre las que viven enclavados pueblecitos humildes y grandes villas en que el tono montañés de los caseríos se adorna con los mejores ejemplares de la arquitectura románica y con obras maestras del Renacimiento, no citadas aún en ninguna catalogación hasta que vaya apareciendo en los tomos del

en los retablos, en las telas bordadas, en las pilas bautismales, en las alguazas de las puertas, en los pórticos simbólicos o historiados, en los decorados mudéjares, en los pulpitos, en los artesonados, en las miniaturas antifonarias, en las sillerías corales, en los órganos, en los frisos, en las maderas talladas, toda la imperial riqueza que hicieron de consuno la inspiración artística y la fe religiosa, y en la que ha entrado a saco la impía y profanadora codicia del chamarilero y de sus cómplices.

La magnífica red de carreteras palentinas permite, como en pocas regiones españolas, trazar itinerarios parcelarios que recorran en la dirección de la provincia de León, de Asturias, de Santander, de Burgos y de Valladolid, comarcas llenas de motivos singulares de admiración. Hay que incorporar a la cultura arqueológica universal los templos de Barrio de Santa María, Barrio de San Pedro, Frontada y Foldada, con su originalidad románica y primitiva y sus pinturas murales; las dos iglesias típicas de Perazancas y la imponente iglesia de Vallespinoso de Aguilar; Revilla de Santullán y Becerril del Carpio; Pozancos, Gama y Valdegama; Mave y Olleros; Rueda y Barcenilla; Brañosera y Valberzoso, cuyas pinturas murales van a venderse ya; Prádanos, Olmos de Santa Eufemia y Moarbes; San Andrés de Arroyo, Pomar de Valdivia, Cervera y toda la vega de Saldaña, donde se halla la interesante iglesia de Tablares.

En dirección de N. a S. las rutas de la Reconquista, de la repoblación y la constitución de los Condados y la influencia monacal de las Abadías, han dejado marcado en el terreno lo que en el tiempo fué desarrollo de la civilización y de la organización de esta parte de Castilla, y siguiendo hacia el Mediodía, los partidos de Frechilla, Carrión Baltanás, Astudillo y el de Palencia, sin dejar de tener monumentos henchidos de motivos ojivales y del Renacimiento. Tales son los de Carrión y Villalcázar, Frómista y Astudillo; Cisneros y Frechilla; Paredes y Becerril; Santoyo y Frómista; Támara y Santa Cruz de Rivas; Palenzuela y Villamediana; Baños de Cerrato y Dueñas; Belmonte y Ampudia; Baltanás, Vertavillo y Castrillo de Onielo; Alba de Cerrato y San Cebrían de Buena Madre; Amusco y Monzón; Fuentes de Nava y Autillo de Campos; Capillas y Antigüedad; Requena, Boadilla del Camino y Valbuena de Pisuerga; y en general, esos singulares valles del Cerrato, donde se conservan los más desconocidos templos, castillos y casas señoriales.

El turista que, por no correr los riesgos de alojamientos poco confortables o negativos, prefiere no salir de la capital, tiene en la de Palencia una de las más hermosas colecciones de monumentos de arte y de historia que hay en Castilla.



CATEDRAL —Tabla central del Tríptico del trascoro

Foto A. R. Alonso

Catálogo Monumental de la Diputación de Palencia. Abadías, ermitas, monasterios, parroquias, casas solariegas, castillos y murallas muestran aún por doquier la prestancia de los viejos tiempos.

Hay que orientar el Turismo hacia nuestros pueblos ribereños del Ebro, contiguos al valle de Valderredible, comarcas de las tierras reinosanas, para admirar entre los grandiosos contrastes montañosos la historia creadora de Castilla plasmada en las piedras arqueológicas, en las ornamentaciones bizantinas y románicas, en las esculturas policromadas, en las pinturas murales, en las cruces esmaltadas,

Lea V. siempre

El Día de Palencia

En saliendo de la Oficina de Información se encontrará en la misma Casa Consistorial con notables obras de arte, y sobre todo con un archivo municipal de los más valiosos de España en cantidad y calidad de documentos, sobre todo actas capitulares de las más antiguas de España, amén de una colección de privilegios rodados importantísima. Cerca del Consistorio está la iglesia conventual de San Francisco, casi toda del siglo XII, en la que a más de su bello crucero, claustro y ábside, se puede admirar una sacristía barroca con artesonado en alfarjía mudéjar, que es de las cosas interesantes de Palencia. En la Diputación, próxima, se halla la colección lapidaria y el Museo arqueológico de la Comisión de Monumentos, en el que hay notabilísimas colecciones ibero-romanas.

Siguiendo la ruta romántica de Palencia se halla el templo conventual de Santa Clara, panteón de los Almirantes de Castilla, ejemplar sin par del estilo gótico del siglo XIV; y después la parroquia de San Lázaro, levantada en el solar de Rodrigo de Vivar, con restos románicos y cuadros importantísimos, algunos de los cuales han ido a parar al Museo del Prado y a colecciones particulares.

La iglesia de San Bernardo tiene

una fachada plateresca de la mejor escuela palentina, que merece admirarse, y desde allí hay que ir a contemplar el famoso templo parroquial de San Miguel, ojival primitivo, cuya torre es, por antonomasia, el blasón de la ciudad, admirado de las gentes, y que figura en todas las antologías de Arte. La Catedral es una de las cinco grandes construcciones de su género en España, tesoro de bellezas góticas, estupendo conjunto de primores renacentistas y llena de tapices únicos, cuadros singulares, retablos prodigiosos, tallas magistrales y conjunto, en fin, de las mejores obras de los grandes artistas de las centurias del XIV al XVII. Su iglesia subterránea es uno de los problemas más inquietantes de la crítica arqueológica; y el archivo catedralicio merece ser lugar de peregrinación de todos los doctos en investigación histórica.

El Palacio Episcopal contiene un importante museo de estatuas, tablas primitivas y otras cosas importantes, algunas únicas en arte antiguo, como la llamada Virgen de Husillos, y las más ricas orfebrerías. Posee como la Catedral un importante archivo, en el que se hallan algunos incomparables fondos abaciales.

El Convento de San Pablo, de Dominicos, es un suntuoso templo

gótico magnificado por la Capilla mayor, que fué patronato de los marqueses de Poza, con ricos enterramientos, obras cumbres de la escultura y de la arquitectura funeraria, por el retablo mayor y por la capilla del famoso Deán Zapata, cuyo retablo es un prodigio gótico del XV y cuyo mausoleo rememora melancólicamente la figura del primer erasmista español.

El territorio palentino es a lo largo de todos sus ámbitos un motivo ininterrumpido de sugerencias turísticas. Desde los riscos de Piedras Luengas y Camasobres a las onduladas tierras de Cubillas de Cerrato; desde Báscones de Ebro al otro lado del río de España, hasta Belmonte de Campos, cuyo castillo se asoma a las tierras de los comuneros; desde los Cardaños, que miran a Covadonga, hasta Castrillo de Don Juan, sobre las riberas del Esgueva, el territorio de Palencia es una inmensa comarca practicable turísticamente en todas las direcciones, y en la que todo es profundamente evocador y magnífico en el campo del Arte, de la Historia y de la Naturaleza, tan desconocido y digno de conocerse como valioso.

Rafael NAVARRO

Secretario de la Junta Provincial del Turismo y de la Comisión de Monumentos.




Los últimos días de septiembre marcan una nueva actividad en las faenas del labrador.

Apenas ha tenido unos días de bien ganado remanso, las viñas solicitan su atención: hay que cortar el fruto maduro de la vid; las cuadrillas de vendimiadores mezclan sus alegres cantos con el manejo del garillo que va cercenando los ópimos racimos. En carros, ahora ya en camiones, se lleva al lagar, donde se prensa la uva y se prepara el mosto.

He aquí a un pisador, que hace un alto en la faena para liar un cigarrillo; el humo del tabaco es un gran sedante — según opinión de los fumadores — para el cuerpo cansino.

Dibujo de Luis Serrano



DEPORTES

La Unión Ciclista Palentina

Sintiendola nostalgia de algo que arraigara con gran fervor entre los amantes al deporte en la capital palentina, hemos venido rápidamente a sobreponernos con

relación a nuestras fuerzas, en alguno que nos hace levantar nuestras ilusiones forjadas en el aire, y que como tocadas por la varita mágica de la bruja pirulí, de Bertolozzi, hemos conseguido llevarlo por el camino de una realidad admirada y extraordinaria.

Palencia, después de las crisis que ha visto pasar, por el camino del tiempo, crisis en el deporte de gran importancia, no podía resistir sin demostrar a la luz de Castilla que tenía elementos capaces, que con la constancia y la afición, pudieran llegar a figurar en las alturas regionales. Es el solo ansiado puesto que Palencia ha podido defender en el deporte: el ciclismo.

Y el ciclismo que se cultiva en una escala muy numerosa, y no digamos importante, es el punto más culminante de los deportes. Siempre fué Palencia el núcleo más importante de Castilla-León. Sus organizaciones numerosas y excelentes, sus desplazamientos a la región y fuera de ella, han hecho un ambiente, algo saturado de benignidad deportiva, pero en consonancia, nada; las Federaciones deportivas no han sembrado su eco en la mayoría de las organizaciones palentinas. ¿Por qué? Pues porque no es Palencia, en deportes, lo que en el mercado cerealista, por ejemplo; sus deficientes, pero bien montadas sociedades, no pueden contar con un apoyo suficiente, y un gran contingente que las salve del compromiso que se requiere para atraer hacia sí los estatutos de las Federaciones; por eso es el que Palencia cuente con un punto en blanco en los mapas deportivos de la España sportiva.

Como guía a esta faceta, haremos un resumen del ciclismo a partir del año 27. Pues ya es sabido, que si bien Palencia ha cultivado desde hace bastantes años este aspecto, no se puede considerar como cumbre del deporte ciclista hasta partir del año ya mencionado.

Es de prever que si la juventud tan ansiosa de vanidades deportivas, se interesara por esto, pudiéramos tener un gran velódromo,


que daría la vitalidad al ambiente sportivo castellano. Por su situación, Palencia, en la meseta de Castilla, no sólo la juventud que avanza, sino las sociedades que buscan el aspecto de propagación, deben de ser las interesadas en lanzarse en alas de la fantasía, que pudiera convertirse en la cristalización de la realidad. Sería entonces cuando pudiéramos lanzar la frase consoladora: "Generalidad en el deporte; Palencia sportiva". Y he aquí como avanza el ciclismo en nuestra capital; igual que él, todos pudieran hacerlo.

* * *

Anidaba la afición en lo más alto de los ideales, allá por el año 26;

dejando el vestigio de una pasada generación, que sería el fiel reflejo de la sucesión de la nueva era que empezaría la existencia modernizada y apasionada del ciclismo castellano-leonés.

Las ilusiones fantásticas que se sentían crear en su ambiente un puñado de jóvenes amantes de este deporte, no podían llegar a la realidad ambicionada, y a principios del año 1927, en el estío, cuando ya los campos de Castilla presentan el estético aspecto de alfombrado, tapices de verdes extensiones de sembrados, y como cintas interminables, blanquecinas, como dibujos labrados en su interior, se destacaban las interminables ca-



La iglesia de San Francisco en el año 1875

Dibujo facilitado por doña Felisa Martín, viuda de Romero

pero el querer llegar a la altura de la gloria, entonces era más que imposible; sí que se sentía el amor hacia las grandes organizaciones que dan nombre y popularidad a la ciudad, y a los organizadores, pero era menester empezar por lo bajo para ir ascendiendo con constancia y trabajo; había que conformarse por empezar a levantar una obra sobre los cimientos de otra, que por exceso—quizás de carga—de fantasía, fué derrumbada, desplomándose suavemente,

reteras, polvorientas, salió a la luz pública una organizadora sociedad, modesta, como los elementos que la integraban, pero ansiosa de demostrar su decidido esfuerzo, lanzándose al cultivo ardiente del interrumpido deporte de la bicicleta.

Hoy, actualmente, tiene su domicilio en la más céntrica vía palentina: la calle Mayor Principal, núm. 224, en cuyo sitio dispone de un hermoso salón de actos, donde celebra animadas fiestas.

J. Raposo Martínez

Un Sanatorio Psiquiátrico Modelo

LO QUE ES EL SANATORIO

Los Hermanos Hospitalarios de San Juan de Dios, han ocupado recientemente esta suntuosa y novi-

son metálicas; un precioso conjunto que ya quisieran tener muchos hoteles de nombre.

La otra habitación está destina-

to sin que él, si fuera del caso, observe a la visita.

Luego viene el amplio comedor; mosaico en el suelo; un friso de azulejos de un metro cincuenta de altura próximamente; luz a raudales; muebles alegres y unos maceteros; todo esto tiene que recordar al enfermo que está pasando una temporada no en una casa de salud, sino en un gran hotel.


El salón de estancia, igualmente, dijérase un "hall" de trasatlántico; como un día de bruma os asoméis a sus múltiples ventanas, os creeréis huéspedes de esos lujosísimos leviatanes del mar, donde la ingeniería ha puesto conjuntamente las armoniosas líneas arquitectónicas y el grato color de la decoración.

Muy cerca se halla la barbería; no desdice en absoluto de las estancias que dejamos expuestas.

También en la planta baja se halla la capilla; en ella advertís una gran capacidad y un altarcito de estilo gótico moderno.

En la planta alta, además de habitaciones de primera y segunda clase, está instalada la enfermería y sala de operaciones para casos de urgencia; además gabinetes para los servicios dentarios, oculistas, etc.

El pabellón de la Diputación se está terminando y ha de responder a las modernas orientaciones psiquiátricas, que hacen la estan-



Perspectiva de emplazamiento del Sanatorio Foto Arija

simas morada para enfermos mentales y nerviosos.

Se halla situado a 825 metros sobre el nivel del mar, en una suave colina de las vertientes del sanísimo e histórico "Monte Viejo" de Palencia, de la que dista dos kilómetros.

Consta de diversos pabellones, aislados, con absoluta independencia de clases de pensiones.

La separación de formas psicopáticas es muy rigurosa y la distribución de psicópatas y crónicos está sabiamente reglamentada.

Vamos a enumerar las dependencias de la planta baja.

Nada más entrar tropieza el visitante con una sala de recibir que le adelanta la inmejorable impresión que le espera.

A la derecha, otro gabinete con sala de espera, destinado para el médico y luego, utilizados por éste, un precioso comedor y una habitación de dormir.

Enfrente de todas estas dependencias, y separadas por un corredor, se hallan las habitaciones para pensionistas de primera clase; las habitaciones no pueden ser más lindas y esta es la palabra justa.

Una de ellas es la de dormir; el suelo, como es natural, es de mosaico; la mesita de noche, la cama, la silla y una pequeña mesa

da a las visitas que recibe el enfermo y tienen comunicación independiente y puertas de tal forma, que el enfermo pueda ser vis-



Fachada exterior del Pabellón de Pensionistas

Foto Guzmán do Rego

cia de los enfermos lo más agradable posible.

Existe igualmente un hotelito unipersonal, que es una monada; salas para el enfermo y habitaciones para el hermano encargado de su cuidado.

Fuera ya del recinto, hay otros pabellones destinados para lavaderos, planchado, secaderos, desinfección, etc.

Como resumen hemos de decir que el Sanatorio tiene todas las comodidades apetecibles: cuartos de baño, calefacción; todo lo que es susceptible de dar a esta clase de enfermos.

Y sobre todo su situación; sin que se nos tache de exagerados, bien podemos decir, que desde allí se divisa el mejor y más espléndido panorama de Palencia; cerrando el horizonte se divisan las cuevas de Magaz; más cerca, el cerro del Otero, emerge gracioso con su cónica figura, y luego, sobre el caserío de Palencia, elévase la Catedral y la torre de San Miguel, que más contrastan aún, sobre el primer término de la naturaleza, ya que se divisa toda la huerta palentina.

Dentro de unos años los jardines que rodean el Sanatorio, avalorarán aun más todas estas ventajas puestas al servicio de los pobres enfermos mentales, por estos beneméritos Hermanos Hospitalarios de San Juan de Dios.

CUERPO FACULTATIVO

Director facultativo, jefe técnico de todos los servicios, doctor don


plomado del Laboratorio de Sifiliografía de la Facultad de San Carlos.

Cirujano operador, doctor don Nazario Martín Escobar, operador del Hospital.

Radiólogo y radio-terapeuta, doctor don Marcos Martín Escobar, médico del Hospital.

Odontólogo, don Sabino Liébana Lesmes, médico dentista.

Laboratorio, don Benito Noga-



Subida a los pisos

Foto Arija

Medicina interna, don Carlos Peña Trigueros, médico forense del distrito.

Sífilis y vías génito-urinarias, doctor don Miguel López-Negre-

les Puertas y doctor don Miguel López-Negrete.

Todos los servicios se dotarán de escogidas instalaciones técnicas para la aplicación de los más prácticos y modernísimos tratamientos científicos (psicoterapia, clinoterapia, balneoterapia, método de Klassi, electroterapia, helioterapia, piroterapia, terapia para el trabajo, (granja agrícola, horticultura), etc., etc.

Régimen alimenticio con estricta sujeción a prescripción facultativa.

Consultas especiales, elegidas libremente por las familias, con los señores profesores que integran el "Cuerpo Facultativo" oficial del Sanatorio.

PENSIONES

Son de tres clases, con servicio, mesa y habitaciones diferentes, según la pensión, cuyos precios por mensualidad, son:

Primera clase, 400 pesetas.

Segunda clase, 300.

Tercera clase, 180.

De distinguidos, precios convencionales acordados con el Superior del Establecimiento.

En las enumeradas cantidades mensuales va comprendido el servicio, habitación, alimentación, ropas de cama, el lavado, planchado, y repaso de la ropa personal, barbería, peluquería y asistencia facultativa y farmacéutica ordinarias.

La ropa personal, el tabaco (pre-



El elegante comedor

Foto Arija

Luis Martín Istúriz, especialista psiquiatra y neurólogo.

Médico interno, encargado del Laboratorio de análisis clínicos, don Benito Nogales Puertas, di-

te, del Dispensario Asúa, de Madrid.

Oftalmólogo, don Guillermo González Alvarez, oculista de la Beneficencia provincial.

VIVEROS VALPUESTA, Panaderas, 5, PALENCIA.—Cerezos-Garrafal de Lérida, para exportar, Junio a Julio.

via autorización médica) los Específicos, Consultas especiales y demás gastos extraordinarios, son a cargo de las respectivas familias, si bien el Establecimiento se en-

Para el reingreso en nueva observación es **INEXCUSABLEMENTE OBLIGATORIO EL OPORTUNO EXPEDIENTE JUDICIAL.**

En todos los casos se acompa-

siempre y sin excepción por "mensualidades adelantadas" y sobre cuenta o recibo que el Establecimiento pasa al principio de cada mes.

2.ª Al ingreso de un pensionista deberán depositar en el Sanatorio "seis" mudas completas y dos trajes de invierno o verano, según la estación, que se repondrán a medida que se inutilicen con el uso.


El establecimiento, a petición de las familias, se encargará de proveer a sus enfermos de la ropa que vayan necesitando.

3.ª Las familias pueden solicitar noticias de sus enfermos, dirigiéndose por escrito al Superior del Sanatorio o a la Dirección facultativa del mismo, quienes las suministrarán con detalles de las circunstancias y curso de la enfermedad.

4.ª Los enfermos pensionistas podrán ser visitados por sus familiares, no habiendo contraindicación facultativa, cualquier día de la semana, de nueve a once de la mañana y de tres a cinco de la tarde.

5.ª No podrá ser visitado ningún enfermo más que por la persona que solicitó su ingreso u otra a que la misma autorice por escrito, a excepción de algún caso especial, cuya resolución queda a cargo exclusivo del Superior del Establecimiento.

6.ª Los enfermos cuyas familias lo deseen, podrán tener para su



Un bonito gabinete

Foto Arija

carga de estos servicios a petición y por cuenta de los interesados.

Solamente en las clases de primera, segunda y pensiones superiores, el dormitorio es individual e independiente.

Para el ingreso de los incapacitados, necesita el Tutor autorización del respectivo Consejo de familia (Apartado tercero del artículo 269 del Código civil).

A dicha petición de ingreso, se acompañará un certificado facultativo expedido por DOS MEDICOS, justificativo de la enfermedad mental que padece y de la necesidad y urgencia de la reclusión, visado por el respectivo Subdelegado de Medicina.

A este certificado vendrá unido el INFORME del Subdelegado de Medicina del Distrito judicial correspondiente, en que se haga CONSTAR EXPRESAMENTE la necesidad y urgencia del ingreso en observación en una Casa de Salud; y además el "Informe de la Alcaldía" del punto de residencia del enfermo, sobre la misma necesidad y urgencia de la reclusión, conforme regula el Real decreto de 19 de marzo de 1885.

Esta disposición solo exigía el V.º B.º de los Subdelegados de Medicina, pero por R. O. de 26 de noviembre de 1903 se ordena "que las certificaciones facultativas sean informadas razonadamente además de visadas por los respectivos Subdelegados", siendo ambos requisitos absolutamente indispensables para la validez del documento y sin los que no se admitirá ningún enfermo".

ñará también la certificación de nacimiento del enfermo.

(A pesar de las indicaciones que anteceden, es conveniente que antes de presentar un enfermo, se envíe previamente la documentación legal, para que pueda ser exa-



Una habitación del Sanatorio

Foto Arija

minada y convenir su conformidad, a fin de evitar retrasos en el acto de ingreso).

INDICACIONES GENERALES

1.ª Las pensiones se satisfarán

asistencia individual un camarero, bajo la dirección de un Hermano, que proporcionará el Establecimiento previo acuerdo de precio y condiciones con el Superior del mismo.

EL HERMANO LEGO

Es un bromista el Hermano Juan. Debe estar muy convencido de que en el mundo se cometen muchas ridiculeces, pues cuando le hablo de cosas del mundo se ríe siempre con una risa tan franca, tan beatífica, que me hace pensar que todo lo que acaece es cosa de broma.

Muchísimas veces he hablado con él, y jamás le he encontrado triste ni preocupado; siempre está alegre, siempre está contento y—lo que a mí me molesta—siempre se ríe cuando le hablo; y se ríe con una risa tan franca, tan beatífica, tan castellana, que a pesar de lo que me molesta, me hace también reír a mí. Cosa rara, verdad, que sin embargo es un hecho.

Meses hacía ya que no veía yo al Hermano Juan; por eso ayer me decidí a visitarle y le encontré como siempre, tan jovial, tan alegre, tan tranquilo y tan amigo de reír como otras veces, a juzgar por lo amable de su cara bonachona.

—Buenas tardes, Hermano.

—Buenas, don Isidro; ya me han dicho que se molesta usted por mi risa, que nunca creyera que pudiera tener algo de malo; usted me perdonará; yo por mi parte le aseguro que mientras con usted hable procuraré contenerme; le ruego, sin embargo, que procure usted hacer un poquito más pequeñas las "bolas" que me cuente, para mejor cumplir mi propósito.

Este discurso y la cara seria con que lo dijo, confieso que me dejaron seco. Me puse rojo, lleno de vergüenza y confundido en extremo, sin atreverme a desplegar mis labios. Jamás pensé que fuera ese el Hermano Juan.

—Ja... ja... ja... y una risa interminable, franca, beatífica, castellana—como siempre—llenó de sonoridades el claustro inmenso, alegrándolo todo con las infinitas dulcedumbres del alma tranquila. Y al sonido tantas veces oído de esa risa, bajaron los carmines de mi cara y quedé sosegado ante el Hermano, que de manera tan sen-

cilla habíame sacado del apuro. Entonces fui yo quien no pudo contener la hilaridad, mientras que mi compañero me miraba, con cara de compasión y de reproche. Es un poco picaruelo el Hermano Juan!

Cierto que el "exabrupto" del principio me acobardó; mas luego, sosegado ya, iniciamos una charla sin importancia, salpicada continuamente con las risas de mi interlocutor, risas que al salir de sus labios siempre buenos, y al pasar por sus dientes menudos y viejos, parecían decirme que nada él creía de cuanto le contaba, o que el buen Hermano lo juzgaba fábula entretenida y deliciosa.



Y al ruido juguetero de las risas del Hermano que corrían bulliciosas por el histórico claustro, pasábase la tarde mansamente, borrando de mi mente pensamientos poco gratos, que al ir al claustro llevaba. No sé qué tenían para mí esa tarde las risas del hermano lego, que pudieron mucho más que mis nostalgias; no sé qué hubiera dado yo por poderme reír como él reía; por eso no acertaba yo a marcharme de su lado.

—¿Qué cuenta de mi Palencia, don Isidro?

Y contéle de Palencia muchas cosas, todas buenas y el "vir bonus" se reía—como siempre—dul-

cemente, recordando la ciudad en que nació.

Y pidióme que le contara más cosas, y contéle—no sé si debí decírselas, pero habiendo sucedido, ¿por qué no—contéle, censurándolo, hechos de ayer, recientísimos! le narré la acción fea—por no decir otra cosa—de un martillo que deshace con un golpe...

—¡Ja... ja... ja... ja... No me dejó terminar el bueno del Hermanito.

—¡Qué imaginación más loca tiene usted hoy; qué chocante! Ja... ja... ja... Y qué cosas más graciosas se le ocurren!!! Ja... ja... ja...

Y seguía el pobre lego sembrando risotadas por doquier. Quise convencerle de que le hablaba en serio y no pude; solo conseguía acrecentar más su risa, risa franca, risa beatífica, risa castellana, que empezaba nuevamente a molestarme: opté, al fin, por dejarle y me despedí de él.

Al abandonar el convento, me seguía, incesante, el rumoroso cascabeleo de las risas del Hermano; cuando pisé la calle, llovía y granizaba a un mismo tiempo, y las gotas de agua y el granizo, que caían suavemente, parecían recordar las sonrisas de mi lego al chocar con el suelo frío del último día de febrero.

Y volvieron a entristecerme los recuerdos que me atormentaban antes de entrar en el recinto santo.

Y al envolverme en mi abrigo, pensé para mis adentros: ¿tanta locura encerrará el *acto* que relaté al Hermano; tan ridículo será, que no pudo entrar en la cabeza de un pobre Hermano lego? Es posible, es posible, no lo dudo. ¡Cómo había de pensar él que en la ciudad de Palencia que él conoció, hubiera hombres tan locos!

Y la risa del Hermano Juan no me dejó. Cosas más peregrinas aun le hubiera yo contado! Porque han sucedido. ¡¡¡Ya lo creo!!!

Isidro PEREZ

EL DEBATE

Gran diario nacional

Reseña de la situación y
cotizaciones en los princi-
pales mercados

Estudio y apoyo constante
a los problemas del campo
y sus soluciones

Estudio mensual de la si-
tuación financiera

Lea usted **EL DEBATE**

VERACIDAD EN LA NOTICIA

IMPARCIALIDAD EN LOS EDITORIALES

AMPLIAS INFORMACIONES DE TODO EL MUNDO

Suscríbese a **EL DEBATE**

Colegiata, 7.-MADRID.-Apart.º 466

Ojeada sobre el paisaje y la historia

Ese río Carrión, cuyas aguas tienen a lo largo de los tiempos no pocas cadencias, que los anónimos poetas llevaron al romancero, rodea con amoroso abrazo a la ciudad que se eleva en su margen izquierda.

Se halla colocada a 750 metros

supo amoldarse a las faenas agrícolas y pastoriles y una de las más civilizadas de aquellos remotos tiempos, tenía tal cariño a la tierra y la independencia, que se opuso tenazmente a la dominación romana, hasta que cayó como otras ciudades de la Celtiberia más por


en la que Palencia no logra destacar su nombre; desembarcados más tarde los árabes en Tarifa, se desbordan por toda España y nuestra ciudad es destruida; mas no había de durar mucho su ocaso ni la Media Luna por boca del muezín rezaría las oraciones del rito mahometano al caer de la tarde.

En los albores del siglo XI, no sin grandes alternativas de dominio en el anterior, pasa a poder de los reyes cristianos, los cuales se proponen resucitar sus viejas glorias, y es Sancho el Mayor rey de Navarra el que la restaura.

Desde entonces, urbe predilecta de los castellanos, figura como estrella de primera magnitud, y Alfonso VIII, de acuerdo con el Obispo Tello Téllez, en 1208, crea la universidad que es la primera de España.

Un hecho acaece en tiempos de Juan I, que pone de manifiesto el valor de las mujeres palentinas: el duque de Lancáster; sabedor de que los hombres armados estaban ausentes de la ciudad, la pone cerco, pero aquéllas le rechazan y el rey, como premio, las autoriza a llevar sobre sus vestidos una banda de oro.

La silla episcopal palentina, en los tiempos que estamos narrando, era considerada como el escalón para llegar a la Primada de Toledo, y por ella pasaron sabios y guerreros varones, que ayudaron no poco a la reconquista del patrio suelo.



La torre de San Miguel contempla la belleza de sus líneas en las aguas del Carrión Foto Guzmán do Rego


sobre el nivel de mar, y su paisaje, dentro de la meseta, ofrece duros contrastes: por un lado los calcinados montículos de cal, parecen empeñarse en sostener una literatura, que ha tomado fuertes posiciones, aún en aquellas publicaciones de índole oficial que debían acabar con esa leyenda negra que presenta a estas tierras vestidas de aridez.

Hay que tener en cuenta que esa aridez que un reciente opúsculo llama imponente, deja de serlo, ya que si la faltan como motivo ornamental los paisajes de nacimiento, la sobran los tallos de espigas doradas que traducidas a metálico, representan anualmente 200 millones de pesetas; pero además es Palencia una provincia donde las manchas arbóreas ocupan una superficie no despreciable; refiriéndonos a la capital exclusivamente, ahí están las riberas del Carrión y sus huertas feraces, a las que difícilmente se puede exigir más, y su famoso monte y la fuente de la Salud, lugares todos de recreo, no solo para la vista, sino para la quietud del espíritu.

Históricamente considerada, es Palencia una de las ciudades más antiguas de la península y más ilustres; sede de los vacceos, tribu que

efecto de la individualidad suicida, que por la de las armas.

Viene después la época visigoda,



El Puente Mayor tal como aparecía en 1844

Dibujo facilitado por doña Felisa Martín, viuda de Romero

VIVEROS VALPUESTA, Panaderas, 5, PALENCIA.—Manzanos-Reineta de las Reinetas, Diciembre y Enero.

Droguería y Perfumería


- DE -

HERACLIO DOMINGUEZ

PLAZA MAYOR, 11

PALENCIA

Construcción de Muebles
de todos los estilos



Pedro Rico Blanco

EBANISTA

Manflorido, número 7

PALENCIA

Diocleciano de la Serna

PROCURADOR

LIBRERIA - PAPELERIA

OBJETOS DE ESCRI-

TORIO-GRAN SURTIDO

EN DEVOCIONARIOS.

OBRAS DE LEGISLA-

CIÓN Y LITERARIAS


POSTALES Y MENAJE

ESCOLAR, ETC., ETC.

Mayor Principal, n.º 37

PALENCIA

CERRAJERIA
ARTISTICA



Juan Pérez Sáez

Avenida de Valladolid, 3

PALENCIA

Cuando le interese a Vd...

alguno de los trabajos relacionados con los ramos de Cantería y Mármoles en general, consulte proyectos y presupuestos que se le facilitarán gratis en el GRAN TALLER de

FLORENTIN PEREZ CERMEÑO

(El mejor instalado en la región) — Fábrica de aserrar Mármoles — Especialidad en trabajos para Cementerios

Avenida de Casado del Alisal

(Junto a la Estación del Norte)

PALENCIA

VIVEROS VALPUESTA, Panaderas, 5, PALENCIA.—Manzano-Verde Doncella, Noviembre y Abril.

DOS CÉLEBRES CONVENTOS


PALENCIA

No es Palencia el punto originario o cardinal del Convento de Monjas Clarisas o de Santa Clara, situado en la calle de Burgos, cerca de la iglesia parroquial de San Lázaro; tal honor pertenece al pueblo de Reinoso, en esta provincia y a don Bueso, en el año de 1378, cuya magnanimidad y piadosos sentimientos son por lo tanto conocidos, por más que creamos que el año de su fundación no fuera el indicado, y sí el de 1478, toda vez que consta que a raíz de su fundación fué trasladado a esta ciudad, bajo la decidida protección de don Enrique II y la Reina doña Juana Manuel, a quienes por lo tanto consideran algunos como los primitivos fundadores, protección que también dispensó el Cabildo, que agradeciendo y creyendo de utilidad estos asilos de religión y reposo, permitió que el que nos ocupa fuera edificado en La Puebla, suelo de su jurisdicción y pertenencia, desprendimiento premiado por don Juan I, con la cesión de mil maravedises de juro sobre la martiniega que en ciertos lugares tenía y que en absoluto le pertenecían. Después el Rey cedió el patronato al Almirante de Castilla don Alfonso Enríquez, a quien por esta razón suponen otros fundador del Monasterio, como también por haber albergado a personas de su familia, pues que es sabido que en su clausura se distinguieron singularmente por sus virtudes y santidad, Sor Blanca Enríquez, nieta de Alfonso XI, Sor Catalina Tórtoles y Sor Lucía de Villalobos.

Tal es la base de los que atribuyeron la fundación al citado Almirante y su esposa doña Juana de Mendoza, llamada la Rica Hembra de Castilla, sin que la Historia la reconozca bajo tal apelativo, y sí a doña Teresa Gil, infanta de Portugal, que fué la que dió nombre a la calle de Valladolid, que recuerda a dicha Infanta, fundándose también en el testamento que en 1431 otorgara, y en el que dispuso su enterramiento en la Capilla Mayor que había mandado hacer, sin que conste hoy el lugar en que tuvo efecto, y por haber mandado al Monasterio los lugares de Reinoso, Barrio y Melgar, con muchas joyas de plata, ornamento y tapicería, que no ha mucho han llamado la atención en una exposición.

A pesar de los demoleedores efectos del tiempo y de la mano destructora de los refractarios a la conservación de las glorias patrias, el Convento de Santa Clara todavía

puede ser admirado en parte como uno de los mejores templos de Castilla, perteneciendo su construcción al más brillante período de la arquitectura o arte ojival, que como es sabido no se erigió en sistema hasta el siglo trece, arquitectura que otros llamaron germánica. Su planta principal es la forma de una cruz griega de dos brazos iguales, y tiene en el del Evangelio, al extremo del crucero, una bellísima portada. Los calados y adornos de sus arcos, el capricho del dibujo de sus detalles, sus arrogantes penachos y su alta macolla que corona el arco principal desarrollado en dos pilastras terminadas en agujas de crestería, la dan un agradable aspecto sorprendente a la simple vista del inteligente. Sobre la puerta, se ve abierto un



PALENCIA.—Santa Clara

bonito óculo calado, y más arriba termina la fachada con una galería con varios huecos cerrados de malísimo gusto. Tiene la planta tres ábsides coronados con góticas ventanas, y en el interior es tan elegante como correcto. Su corolucia en mejores tiempos una preciosa sillería, en su mayor parte arrancada y llevada para enriquecer museos que ostentan de este modo joyas ajenas, hijas de una mal llamada descentralización, que no se puede considerar más que como un inmoderado afán de arrebatar a cada localidad sus propias glorias, y en su interior se ven todavía restos de la época a

que el Convento perteneció en su origen.


CALABAZANOS

A muy corta distancia de esta capital, por la parte Sur, se encuentra un pequeño lugar, cuyo vecindario fluctúa entre 80 y 90 habitantes, a pesar de lo cual, Calabazanos es de lo más rico en Historia que se conoce en la provincia de Palencia, sobre todo por su Convento de Nuestra Señora de la Consolación, Religiosas Clarisas o Claras de la Orden de San Francisco.

Calabazanos fué anteriormente villa de importancia, y como tal, figura en la Historia del señor Pulgar, como en otras obras, de manera que escrita la mencionada en 1677, y ocupándose de esta población al hacer la Geografía Eclesiástica de la ciudad y Obispado de Palencia, iglesias, colegiadas y conventos que había, ocupa el primer lugar entre los de religiosas el de Calabazanos. El párroco de su iglesia y capellán, fué de los llamados al Sinodo Episcopal que en esta ciudad se celebró en 1550, regentando la Diócesis palentina el señor don Luis Cabeza de Vaca, de manera que está contrastada la existencia de la villa antes del siglo dieciseis.

Casada la noble dama con el Adelantado Mayor de Castilla, don Pedro Manrique, señor de Amusco, a quien tanto disputó el señorío la familia poderosa de los Osorios, es fama que el matrimonio de don Pedro y doña Leonor debió ser de grandes sentimientos religiosos, y la prueba es inequívoca. Viuda ésta en 1440, acatando la voluntad de su esposo y más que todo la de su padre político, don Diego López Manrique, pues que así aparece dispuesto por testamento que otorgara en 1381, reedificando aquella señora el antiguo Convento, fundó el de Monjas Clarisas, donde terminó su misión terrena con sus dos hijas doña María y doña Aldonza, y así lo atestigua un arco del coro bajo donde se ve un sepulcro que se dice ser de la fundadora.

La disposición de don Diego prevenía que las Monjas vistieran manto negro y fueran "mujeres de buen lugar"; por eso sin duda las allí congregadas en vida monástica, fueron por mucho tiempo las nobles damas que adjuraban o se retraían del mundo y sus superfluas pompas, siendo preferidas para superiores las oriundas del apellido del fundador Manrique.



CASA CRESPO

Fabricación de baúles, maletas y cajas de muestras para los señores viajeros

SERVICIO DE POMPAS FÚNEBRES

Mayor Principal, núm. 168

PALENCIA

Luis García



SOLDADURA AUTÓGENA

Especialidad en bloques de automóvil, carters de aluminio - Construcción de calderas y tuberías de chapa en cualquier diámetro

Marqués de Albaida, núm. 18

PALENCIA

EDITORIAL VOLUNTAD

S. A.

CAPITAL: 6.000.000 DE PESETAS

OFICINAS:

MADRID, Gaztambide, 3
Apartado 8.037

LIBRERÍAS:

MADRID, Alcalá, 28 - VALENCIA, Mar, 17 - BARCELONA, Bruch, 35 - OVIEDO, Uría, 16

Depósitos de EDITORIAL VOLUNTAD:

BUENOS AIRES, Piedras, 664
BOGOTÁ (Colombia), Calle Once, 65

ESTA EDITORIAL CATÓLICA PUEDE SERVIR A V. TODA CLASE DE

LIBROS CIENTÍFICOS, RELIGIOSOS Y RECREATIVOS.

MATERIAL Y MOBILIARIO ESCOLAR MODERNO

OBJETOS DE ESCRITORIO Y ARTÍCULOS DE PAPELERÍA.



GRANDES FABRICACIONES DE

Quesos Selectos

EXPORTACION A TODAS PARTES

MANUEL MANZANO

Casa fundada en 1909

Almacenes y Escritorio:

Plazuela del Puente, 2 - PALENCIA

Eloy Rodríguez

Compra de Huesos y Serdas
Casado del Alisal, 12
PALENCIA

ALMACEN de Frutas y Hortalizas
Luciano García
Casado del Alisal, 19
PALENCIA



Mosaico de noticias



Cuando son las 12 del día en Palencia, son: en Madrid, las 12'3; en París, las 12'23; en Roma, la 1'5; en Londres, las 12'18; en Berlín, la 1'10; en Petrogrado, las 12'13; en Viena, la 1'20; en Moscou, las 2'45; en Constantinopla (Stambul), las 2'10; en New York, las 5'27 de la mañana; en Río Janeiro, las

a principios del siglo XVI, de 101.764 habitantes; a finales del siglo XVIII, 135.000; en 1860, 185.000; hoy, unos 220.000.

* * *

La Casa de Expósitos se fundó el año 1549; el Hospicio, en 1766, por don Manuel Alesón, oidor de la Chancillería de Valladolid.

Hasta 1868 estuvo Palencia rodeada de una muralla almenada, y tenía como salidas al Norte la puerta de Monzón; al Este, las de San Juan y San Lázaro; al Sur, la del Mercado; al Oeste, el portillo de Doña María, las de los puentes Mayor, Puenteceillas y el portillo de la Carcavilla.

* * *

El río Carrión corre 170 kilómetros por la provincia; el Pisuegra, 163 id.

* * *

El presupuesto del Municipio, en 1874, era de cerca de 750.000 pesetas; bonita cifra para entonces; hoy se acerca al millón y medio, no bastante para las necesidades de Palencia.

* * *


Las puertas de Monzón, de estilo gótico y renacimiento, fueron malamente destruidas el año 1868.

* * *

Todos los buenos palentinos creen un deber el ir al Cerro del Otero el 17 de abril, a la fiesta que se celebra en honor de Santo Toribio, y donde se arrojan a los muchachos trozos de pan y queso; el origen de ella hay que buscarle en el siglo VI, en que los palentinos apedrearon al santo porque les recriminaba sus herejías; como castigo, el Carrión inundó la ciudad, el cual volvió a su cauce por intercesión del Santo.

* * *

En 1800 se consideraban como muy acreditados estos comerciantes: don José Tomé de Córdoba, que era el principal comercio de Castilla; don Joaquín Calleja, mantas; los señores Pastor, paños y estameñas; Iburguengoitia, coloniales; don Miguel Soto, paños; el tío Ródenas, único zapatero por entonces y maestro de esgrima; don Mariano Alvarez, imprenta; don José Burgoa y don Justo Velasco, relojeros.



Dibujo hecho en el Casino de Palencia en 1873, con motivo del carnaval, por Becerro de Bengoa

8'33 de la mañana; en Habana, las 4'53 de id; en Jerusalén, las 2'53 de la tarde; en la Meca, las 3'25; en Pekín, las 2'34; en Manila, las 9'45 de la noche, y las 12 justas, de la noche, entre los archipiélagos Fidji y Nuevas Hébridias.

* * *

La mayor distancia entre los puntos límites de Norte a Sur de la provincia es de 140 kilómetros; de Este a Oeste, 75.

* * *


La población de la provincia era


Las mayores alturas de la provincia se registran así; Palencia, 753 metros; Autilla, 895; Gozón, 934; Labra la Vieja, 1.219; Peña Rubia, 1.930; Peñastía, 2.009; Peña Labra, 2.002; Espiguete, 2.453, y Peña Prieta, 2.529.

* * *

En 1828 visitó Fernando VII la ciudad; en 1861, doña Isabel II; en 1872, el Rey Amadeo; en 1876 don Alfonso XII, y en 1912 don Alfonso XIII.

En 1903, Alf. XIII con la Princesa de Asturias y el Conde de S. Bernardo, Ministro de Fomento, clausuró la exposición agrícola





MAVE.—Fábrica de Harinas de los Sres. Hijos de G. de los Ríos.

Grandes Talleres Mecánicos

para la fabricación de

Muebles de todas clases

DE

Hijo de Bruno Gallo

Construcción de muebles de lujo, económicos, en todos los estilos :-: :-: Especialidad en los estilos Renacimiento, Español, Chipendale, Luis XVI, etc. Carpintería corriente y artística :-: Trabajos sobre planos y proyectos :-: :-:

FÁBRICA:

Antonio Maura, 5, 7 y 9

VENTA Y ALMACENES:

Mayor Principal, 140

♦ ♦ ♦

MADERAS + CARPINTERÍA

PEDRO MANUEL GIL

Gil de Fuentes, número 22

PALENCIA



LA MUNDIAL



SEGUROS DE VIDA

|||

Subdelegación de Palencia:

Plaza de la Catedral, núm. 4




Juan Villegas



Automóviles de alquiler

Victoriano Montero Burgueño

Venta de Baños



Las Mansiones de la Raza

El Castillo de Ampudia

En la tierra palentina,
tendido sobre aquel campo
tan monótono, tan triste,
tan estéril y tan pardo;
pero tan recio, tan noble,
tan ilustre y tan honrado:
campo de honor, de batalla,
de torneo y de trabajo;
inmenso escudo de fuego
que Castilla ha blasonado
con oro de sus leyendas
y sangre de sus soldados;
sayal de viejo eremita
seco, enjuto, humilde y santo,
como un apóstol de piedra
esculpido en un retablo;
ardiente tapiz que a un trono
sirve de alfombra y de palio,
y que es llama de su cetro
y púrpura de su manto;
sobre ese campo bendito
—urna, joyero y osario—
duerme este castillo, y duerme
como todo castellano;
con la esperanza en los ojos
y la oración en los labios,
harto de luchar el pecho
y de trabajar los brazos.

Yo no sé de sus leyendas,
ni de su significado,
ni sé qué rezan sus armas,
ni qué cantan sus heraldos,
ni qué luchas en sus fuertes
almenas se ventilan,
ni qué nobles adalides
hicieron vela en sus patios...

Solo sé que hay en sus piedras
un sentimiento tan alto
de honra y de fe, de heroísmo,
de alientos y de entusiasmos,
que cuantas veces en ellas
he detenido mis pasos
se han doblado mis rodillas,
al igual que se han doblado
ante esos sepulcros rotos
que entre las sombras de un claustro
nos evocan el recuerdo
de nuestros antepasados,
y en cuyo frío reposo,
en cuyo solemne mármol
duerme un luchador, y duerme

como todo castellano:
con la esperanza en los ojos,
y la oración en los labios,
harto de luchar el pecho,
y de trabajar los brazos...

¡Castillos de mi Castilla,
que, medio desmoronados,
sembráis de dulces memorias
la soledad de los campos,



El eximio poeta Marciano Zurita

y de piedras sus rastros,
y de reliquias sus páramos!
¡Dios me dé, cuando El me llame,
un sepulcro a vuestro lado,
una luz a vuestra sombra
y una cruz a vuestro amparo!

¡Que en esos parajes grises,
tan estériles y pardos,
pero también tan ilustres,
tan nobles y tan honrados,
me duerma en paz, y me duerma
como todo castellano:
con la esperanza en los ojos,
y la oración en los labios,
harto de luchar el pecho,
y de trabajar los brazos!

Marciano Zurita

Nitrato de Cal "IG.,

EFICACÍSIMO ABONO AZOADO DE COBERTERA
de efectos muy rápidos, conteniendo 15/16 % de NITRÓGENO
y un 28 % de CAL
(correspondiente a un 50 % de Carbonato de cal)



DE VENTA EN LAS PRINCIPALES CASAS DE ABONOS
A no encontrarlo, informará:

“Unión Química y Lluch“, S. A.

Delegación de Madrid, Calle Marqués de Cubas, 1.—MADRID
Para consultas técnicas y muestras gratuitas:

“Unión Química y Lluch“, S. A.

CONSULTORIO AGRONÓMICO:

Valladolid — — Calle Santiago, 29 - 31

Representante para Palencia:

DON JOSÉ MARÍA MENENDEZ HEVIA

Valladolid — — — Calle Arribas, 3, tercero



Margarita la Tornera



CONVENTO DE SANTA CLARA...! En lo más recatado de la ciudad se levanta el viejo edificio, sobre el que flota un aire de leyenda, envolviéndole en interés y en misterio.

En su vida interior, tan rigurosamente escondida a los ojos disipados, arde perpetuamente el amor divino, hecho plegaria constante y hecho cantar de pureza y de salud eterna. De una parte, el bullicio, el aturdimiento, la amarga risa del vivir alegre, el constante fingimiento, la lucha inacabable y sangrienta... De la otra, el sosiego inenarrable, la serenidad absoluta, la suavísima alegría de la esclavitud de Dios, la vida transparente y diáfana, la victoria constante sobre los deseos y sobre las locuras...

¡Convento de Santa Clara...!

La leyenda le ha envuelto en curiosidades... Los ojos indiscretos se han posado sobre la tradición y han buscado la historia llena de intensidades y de locura de amor.

Una suavísima dulcedumbre se levanta sobre toda esta trágica alucinación, y surge el consuelo inaudito entre los rumores de una oración de la arrepentida. Las misericordias inagotables acogen blandamente a la

monjita descarriada, y es para ella su mejor lección, toda la amargura de su necesidad.

Su pecado, que fué pecado de amor, la arrancó a las ternuras de su retiro, hasta que escuchó nuevamente la voz acusadora de la conciencia, y al volver los ojos sobre su vida desatentada, vió espantada la terrible e irreparable equivocación.

Un dolor infinito se le clavó en la mitad del corazón; y se sintió abrasada por un irresistible deseo de expiar y de regenerarse.

Sobre el alma de la monjita cayó entonces el chorro de las misericordias de Dios...

Y cuenta la leyenda que en tiempos lejanos había en este Con-

vento de Santa Clara una monja, de oficio tornera, llamada Margarita, "no menos conocida por su honestidad y virtudes, que por su rara belleza".

De muy niña entróse en el Convento, y fué en él como una flor más del jardín del Señor.

"Aquí esta Dios—la dijeron; y ella dijo: Yo le adoro. Aquí está el tornó y el coro: y pensó: no hay más allá. Y sin otras iusiones que sus sueños infantiles, pasaron sus seis abriles sin conocerlo quizá..."

Hasta que quiso su desventura que acertase a ir un día a la igle-

mientras su hijo don Juan iba poco a poco dilapidando su fortuna y rodeando su nombre de fama poco halagüeña.

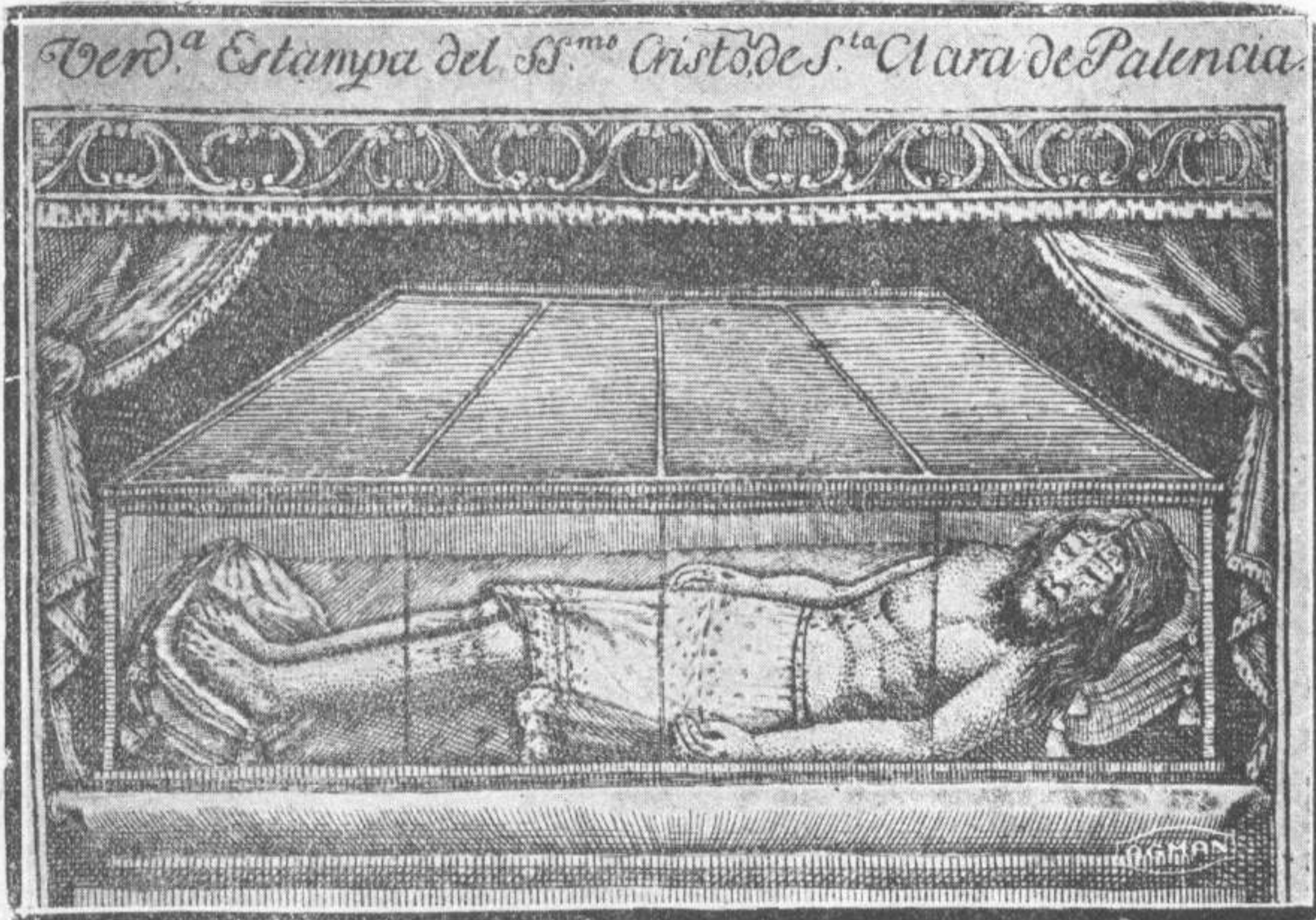
Quiso la desgracia que antojárasele al mozo un día acompañar a su ilustre padre, más bien guiado de un espíritu de insana curiosidad que empujado por un verdadero fervor devoto. Y permaneció en el templo, tan abstraído y disipado, que no se dió cuenta de su verdadera situación, hasta que oyó

"...una voz que le decía, limpia, argentina y sonora:

—De rodillas, caballero, que están alzando la Hostia..."

Y en aquel momento las miradas del galán se posaron asesinas y profanadoras sobre la santa monjita. La cual, desde aquel punto, se vió cercada por las palabras y los encantos de la voz del mancebo, y era toda su juventud tentación irresistible para su inexperiencia, y fuerza que la empujaba lentamente hasta la inaudita locura de su insensato amor.

Fácil le fué al hábil conquistador poner cerco y conquistar tan indefensa fortaleza; y en ello se emplearon los ardides, las audacias, el ingenio nada común del mal hombre.



El famoso Cristo yacente que se venera en el Convento de las Claras
De un dibujo antiguo

sia del Convento un joven caballero llamado don Juan,

"...el mancebo más galán, más generoso y gentil que en Palencia se encontraba; ...Pero, en cambio, era el mejor que había en todo Palencia para armar una pendencia o enmarañar un amor."

Llamábase su padre don Gil de Alarcón, y tenía su palacio frente al Convento de las santas religiosas. Gustaba don Gil de pasar largas horas, embebecido en hondas meditaciones en el recogimiento y silencio del templo de las Claras, y a él acudía mañana y tarde,

"Y pasaron muchas noches, y don Juan siguió viniendo a la reja, y siguió oyendo Margarita al seductor..."

"...Que era el mozo muy astuto, y era muy cándida élla; y era la monja muy bella, y el rondador, muy audaz..."

Y un día, entre ambos, quedó convenida la fuga.

Noche tormentosa aquella, la elegida por la desventurada monja para huir del suavísimo encierro de su convento. Noche tormentosa que ponía livideces cárdenas en el cielo y medrosidades y temblores en la entraña de la ciudad.

Y llegó para la cuitada la hora de la partida. Buscó el último esfuerzo en la ceguera de su propio

amor; espantó los remordimientos que se le iban clavando como aceros, y

“cruzó el solitario claustro, bajo el caracol estrecho, y a una ventana en acecho, quiso un instante posar”.

Oyóse en el jardín la seña del mozo, y la desatentada mujer echóse a correr en su busca y en busca de su libertad.

Pero en su huida hubo de cruzar el rincón tan querido para la monjita, donde

“en un altarcillo humilde, en un corredor alzado, de flores siempre adornado, y alumbrado de un farol, de una Concepción había...”

una primorosa imagen, a la que la monja ofrecía diariamente sus más hondos fervores y devociones.

Y al pasar junto a la imagen de la Virgen tan amada, Margarita sintió una suprema congoja que se disolvía en ternuras en su pecho y en lágrimas que asomaban en turbión a sus ojos llenos de candor.

Y ante el altar rezó la cuitada deseando vivamente que no faltara otra monja que la sustituyera en esta predilección y llenara de flores su hornacina y tuviera siempre encendida la lámpara de su devoción.

“Al fin, yo parto, Señora; mi confianza en Ti sabes. En prueba, toma esas llaves que conservo en mi poder. Guárdalas; otra tornera elige a tu gusto ahora, y el Cielo quiera, Señora, que nos volvamos a ver”.

Y dejando la doncella las llaves sobre el altar y encendida la bien cuidada lámpara, cruzó el claustro nuevamente, salió al jardín y se perdió en la oscuridad...

* * *

Repetidas, terribles, sangrientas fueron las horas de la libertad que con tan insensato afán había buscado la incauta doncella.

Con don Juan de Alarcón rodó por Castilla y fué a la Corte, donde las orgías y los escándalos la fueron cercando y devorando su corazón.

Menudearon las intrigas y llovieron sobre su alma los más dolorosos desencantos. Hasta que un buen día, al despertarse una mañana en una posada del camino de Castilla, Margarita se vió vilmente abandonada por el hombre que la había robado su virtud y su tranquilidad.

Con el terrible peso de su soledad y de su pesadumbre, anduvo a ciegas la dolorida mujer, hasta que, en una tarde de junio, algunos transeúntes viéronla

“...como esperando el momento de que abrieran del convento el entornado portón”.

Y así, la cogio la noche, cerrada después en lluvia, fijos los ojos en los balcones y ventanas del frontero palacio de don Gil.

“Mas en tanto el viento arrecia, revienta el cóncavo trueno,

y se desgaja de lleno el espantoso turbión”.

Huye Margarita amedrentada y busca refugio en el templo, lleno en aquella hora, de silencio y oscuridad. Y en la soledad del santo recinto, la infeliz mujer comenzó a abrir el portón de sus olvidados recuerdos.

“En esto, allá por el fondo de una solitaria nave, con paso tranquilo y grave, vió Margarita venir una santa religiosa, cuyo rostro no veía, por una luz que traía para ver por donde ir...”

Temió Margarita ser reconocida y se envolvió en su manto. Pero al pasar junto a su lado no reconoció el rostro de la monja y pensó que fuera alguna novicia entrada en el convento durante su ausencia.

Y la desconocida monja seguía arreglando los altares; pero Mar-

y entre ambas se trabó un brevísimo diálogo:

—¿Cómo os llamáis, hermana?

—Margarita.

—Como yo... ¿Qué oficio tenéis?

—Tornera.

—Como yo... ¿Cuánto tiempo ha?


—Cerca de un año.

—¿Qué tiempo lleváis en el convento?

—Diez.

Asombróse Margarita al ver reproducida en la monja su propia historia en el convento. Alzó hacia ella los ojos atónitos y vió, con nuevos asombros, que la monja tenía su propio semblante; vió su imagen que había quedado en el convento durante su escapada de locura.

Transfiguróse la monja, y una voz dulcísima fué cayendo como bálsamo de curación sobre las heridas de amor de la desventurada:



El torno del Convento de Santa Clara, donde se supone acaecida esta leyenda Foto G. do Rego

garita no acertaba a explicarse ya lo que ocurría. La monja aquella tenía

“un no sé qué de extrañeza que aumentaba su belleza, cuanto la miraba más.

Había cierto aire diáfano, cierta luz en los contornos que tocaba por doquier; de modo que en breve tiempo que anduvo por los altares, viéronse en ellos millares de luces resplandecer”.


Terminó, por fin, la monja sus quehaceres; tomó su luz, y trató de entrarse en el claustro nuevamente. Pero Margarita la detuvo

“Te acogiste, al huir, bajo mi am-
[paro,
y no te abandoné; vé todavía
ante mi altar ardiendo tu bujía;
Yo ocupo tu lugar... Piensa tú en
[mí”.

Llenóse el templo de un nuevo, vivísimo resplandor. Y cuando Margarita pudo recobrase de su asombro, se vió envuelta en suavísimos perfumes nunca gustados, y en una suave llama de ternura y arrepentimiento.

Fuése a su celda; tomó sus hábitos y tornó a su oficio de tornera, sin que nadie supiera jamás la desatentada aventura de su amor.

Antolin Cavada



LA CATEDRAL

No es el templo diocesano palentino todo lo grandioso que fuera de esperar, si nos atenemos a establecer comparaciones con otros de su época.

El exterior solo presenta carácter monumental en el ábside, rasgado por grandes ventanales y sostenido por esbeltos muros.

Es de notar la Puerta del Obispo, que aunque de poca altura, resulta espléndida, ya que se halla decorada con tres filas de santos en las arcadas, figurando en el centro la Virgen, y llenando el tímpano superior cinceladas labores; corona todo ello el patrón de la iglesia, San Antolín.

La construcción, comenzada el año 1321, reinando en Castilla Alfonso XI, y rigiendo la Mitra palentina el Obispo don Juan II, duró dos siglos y medio, y dicho se está que abarcando tanto tiempo, carece de unidad de estilo, encontrándose al lado del ojival puro, el florido y el renacimiento.


Entre la puerta de ingreso y la del Obispo citada, se eleva la torre, maciza, cuadrada, no a la manera de la de San Miguel, sino plúmbea, falta hasta de la gracia de unas ojivas, o de esas aéreas agujas que distinguen a la Basílica de Burgos.

Pero todo el amargor de boca que deja al viajero inteligente la pobreza arquitectónica de la torre, desaparece si penetra en el inte-

rior, al encontrarse con la esbeltez de la nave del centro y el ábside del más puro estilo ojival.

Ya dentro, llamará vuestra atención el sepulcro del Abad de Husillos, el retablo mayor, el coro con una rica sillería y el admirable púlpito de estilo renacimiento, con su elegante tornavoz. Pero lo que acaso gustéis más de contemplar es el trascoro, debióse a la munificencia del Obispo Fonseca, y allí campean entre efigies de una imaginaria acabada y otras filigranas, las armas del fundador y las de los Reyes Católicos.


En rejerías las hay de verdadero mérito; mas son estas cosas, amigo viajero, que al vulgo poco o nada le interesan, y al inteligente le satisface más lo que su cultura le diga que lo que otros puedan orientarle; así que si vienes a Palencia y quieres llevar una buena impresión artística, yo te aconsejo que visites su Catedral.



Este es el meritísimo trascoro de nuestro templo diocesano

ARCA DE

RECUERDOS



La Sociedad Palentina hace medio siglo

Pasados los umbrales de una y otra sala, nos recogemos al abrigo de la vieja chimenea; sopla sobre esta dura tierra de Castilla un cierzo flagelante, y el cielo azul es un señuelo fermentado para engañar a los que salen de sus casas.

El cronista, que se arrebuja hasta las pestañas, agradece a esta

de rasgos enérgicos y nevada cabeza, coronada por más de ochenta inviernos; su hablar vivo y sus ademanes señoriles, descubren al punto a la gran señora de gustos exquisitos y de claro talento enjuiciador. De lo primero que nos habla es de sus hijos: el orgullo maternal rebosa en las inflexiones de

sionado espíritu, ansioso de posarse sobre la belleza, y que mientras vivió aquel inolvidable alcalde palentino que se llamó don Pedro Romero, su casa de la calle de Gil de Fuentes, destinada hoy a las escuelas de los Sindicatos Católicos, era hace cuarenta años el punto de reunión de los hombres y mujeres más distinguidos y espirituales de Palencia. En ella se hospedaban casi todos los personajes que llegaban a esta ciudad, y para honrarles como a huéspedes se organizaban las más famosas tertulias de la época.

Doña Felisa abre sus ojos y deja que por ellos, como por dos luminosos ventanales, se desborden los haces de luz de sus recuerdos.

—¿Cómo era entonces la vida de sociedad en Palencia?

—Todo lo brillante y distinguida que podía ser en una capital de provincia. Mi marido, que fué alcalde varias veces, era un sencillo señor, y a la vez un gran caballero, muy hecho al trato de las gentes: le gustaba rodearse de todo aquel que significaba un poco, más por su talento que por sus talegas. De este modo nos honramos con la amistad íntima y consecuente de aquellos dos grandes prestigios palentinos que han dejado en la inmortalidad la huella de sus nombres: el escritor y poeta Ricardo Becerro de Bengoa y el pintor Casado del Alisal.

Del uno son los versos de homenaje y galanía que la ancianita conserva en uno de sus taraceados vargueños; del otro, un magnífico retrato que ocupa lugar de honor en el salón principal, y en el que la imagen de la hoy abuelita se ofrece en la tersa lozanía y el enhiesto empaque de sus veinte años, cuando eran sus cabellos casi azules a fuerza de tan negros, y sus mejillas y sus manos como flores de cerezo.



Unn casa castellana

Foto E. Sandino

dama de sereno y erguido continente el cálido refugio del gabinete familiar, inundado de luz, y donde apenas hay un objeto que no cuente a su dueña dulces memorias de una juventud brillante, colmada por las glorias del amor y mimada por la fortuna.

La dueña de esta casa es alta,

su voz cuando los nombra; entre ellos—trece han sido entre los que le trajo el esposo viudo y los que luego le dió ella—los hay de muy descollante inteligencia, y no hay uno que no haya cursado estudios de ciencias y artes.

Sabíamos nosotros que doña Felisa Martínez fué siempre un apa-

—¿Y quiénes más que ustedes recibían entonces?

Un matrimonio en el que, por cierto, la esposa era una dama cubana de gran distinción: eran los señores de Suero y Marcoleta; él fué gobernador civil de la provincia. También cultivaban mucho el trato social el general Amor y su esposa...

Aquí se llena de un rosa desvahido la faz de mi amable evocadora; las más caras visiones de sus días juveniles van unidas a estos nombres; con la esposa del general Amor paseaba ella a caballo unas veces y en coche otras, y era notoria casualidad que en muchos de estos paseos había de tropezarse ella con el galán señor don Pedro Romero y Herrero. La hermosa generala se reía de estos encuentros, y puso un día en gracioso aprieto a su joven amiga. Doña Felisa lo recuerda así:

—La proclamación de la República había reducido el número de los conventos, y a las monjitas de Santa Clara nos las mandaron al de Calabazanos, famoso por sus pastas de membrillos. Aveníanse poco a gusto las dos Comunidades, y una tarde en que fuimos a mercar la sabrosa golosina, las monjitas de acá se quejaban amargamente a la generala de la situación de dependencia en que las colocara la republicana orden, de hacer de su amadísimo Convento un Hospital de soldados repatriados.

—Quieren ustedes volver a su casa de Palencia?—les preguntó la señora Amor—. Pues no tienen más que pedírselo a esta señorita, que, o mucho me equivoco, o es la única que puede conseguirlo apenas diga dos palabras a don Pedro Romero.

Las monjas a poco se arrodillan ante mí para pedírmelo, y yo, con la cara como las amapolas, no supe hacer otra cosa que callar.

Al anoecer de aquel mismo día, y como don Pedro me preguntara ante mi ventana, qué tal de paseo, le referí lo ocurrido, pero sin pedirle nada directamente. Me bastaba leer el amor en sus ojos para esperar el haber sido perfectamente comprendida. Apenas salté de la cama al día siguiente, hallé un parte de don Pedro: "Salgo para Venta de Baños; voy a lo de las monjas".

Y al otro día, otro de Madrid: "Pedí audiencia ministro Guerra; volverán monjas; y además 10.000 reales para reparar desperfectos."


Angelita Amor no quiso esperar un momento; mandó enganchar su coche, y a Calabazanos, a llevar la buena nueva. Aquel día, unas y otras, debieron mirarme como a un mensajero celestial. En carros de labradores regresaron a su convento, locas de júbilo.

Meses más tarde—sigue esta ancianita—meses más tarde me casé; mi marido siguió siempre pensando en el engrandecimiento de este pueblo; su actividad y sus iniciativas le llevaban a sacar dinero de las piedras. Y hoy el ensanche del puente Mayor, y mañana los jardines del Ayuntamiento, y después la plaza de Abastos, y siempre algo nuevo y provechoso que pregonara a todos los vientos su palentinismo y su deseo de servir. Tuvimos ocho hijos; ya le dije que él me había traído cinco más; ellos solos hubieran bastado para llenar de risas y gozos nuestra casa, pero mi marido y yo amábamos el trato con las gentes cultas, y mientras crecían y se casaban nuestros hijos, recibíamos y éramos recibidos en las mejores casas de la ciudad... Hoy el dinero y la prisa de la vida han matado el arte de recibir.

En la charla van engarzándose los años idos, como las flores de

cotillones y bailes de trajes. Temporadas de drama y de ópera, con nombres gloriosos en los carteles... Todo eso, como marco triunfal de una vida rica en emociones y enseñanzas. Don Pedro Romero y doña Felisa Martín no sólo llenaron una época de arte y de gusto en la vieja Palencia, sino que supieron formar hombres y mujeres de singular cultura. Todos sus hijos dibujan admirablemente; la que es hoy señora de Mateo, es una admirable y delicadísima pintora.

Doña Felisa vive los días nobilísimos de su vejez en compañía de su hija Cristina, educada por ella en el culto a las artes; ambas cuidan con devoción de coleccionistas un rico tesoro de abanicos, de relicarios, álbumes y pinturas. Y cuando las marfilinas manos de la gran señora castellana abren y revuelven en los calados cajoncillos de sus vargueños, un aristocrático perfume de sándalo va



Las puertas de Monzón que cayeron malamente el año 1868

Dibujo de Becerro de Bengoa

maravilla en los juncos. Una Palencia más chiquita, con un mercado en plena calle y unos grandes cestos del rico pan de Grijota; unas mozas de servicio con manto redondo y cuerpos de estameña, que sabían lo que era trabajar por treinta reales. Unos cuantos nombres de abolengo, una visión de

desprendiéndose de ellos y extendiéndose por el aire hasta llegar a los viejos sillones donde descansamos y donde acaso descansaron y aspiraron la misma esencia cabezas femeninas, que soñaron con el amor, cabezas masculinas que ambicionaron la gloria y la grandeza de sus vidas y de su patria.


Mercedes Valero de Cabal

VIVEROS VALPUESTA, Panaderas, 5, PALENCIA.—La Morera es árbol apreciadísimo tanto por su sombra como por el fruto.

Colegio dirigido por las Religiosas del Santo Angel de la Guarda

(A N G E L I N A S)

Alumnas internas,
90 pesetas; medio-
pensionistas 45,
comprendida la
instrucción prima-
ria, cosido y bor-
dados, gimnasia.
Preparación para
ingreso en la Nor-
mal e Instituto y



para los cursos de
Magisterio y Ba-
chillerato.

Clases particulares
de francés, inglés,
música, pintura,
corte, mecanogra-
fía, taquigrafía, re-
pujado en cuero y
estaño y en otras
artes.

M. SUPERIORA

PÍDASE PROSPECTO
Ramírez, 8.-PALENCIA

AUTOMÓVILES

Y

CAMIONETAS



ACCESORIOS

Y

PIEZAS DE RECAMBIO

PRODUCTO DE LA GENERAL MOTORS

Viuda de Juan Puertas

Concesionario para Palencia y su provincia

EXPOSICIÓN: Mayor Principal, 55

TALLERES: Afueras de San Lázaro

TELÉFONO 153

VIVEROS VALPUESTA, Panaderas, 5, PALENCIA.—Perales; Espadón de agua, Agosto.

AMPUDIA

Entre los pueblos más notables de la provincia de Palencia podemos contar a la histórica villa de Ampudia, con todas las grandezas de su hermosa Colegiata y de su antiguo y colosal Castillo, como igualmente su esbelta torre.

El templo, de tres naves que se comunican por arcos de medio punto, y cuyas bajas bóvedas se revistieron posteriormente de crucería, no pertenece a una sola época ni a un orden determinado, aunque la mayor parte de la obra data del siglo XIII; agudas ojivas forman sus portadas laterales. Lo que poderosamente atrae la atención es la esbelta y preciosa torre, con sus 62 metros de altura, y coronada por esa maravillosa filigrana de piedra que forman multitud inmensa de estriados pilares, balaustres y candelabros, que hacen un total de 48 capiteles; los cuatro laterales que resguardan la linterna miden 10 metros de altura; toda esta torre pertenece a dos épocas: el primer cuerpo al siglo XIII, y la linterna y aguja del remate son del siglo XVI, en cuya época se llevó a efecto una reforma por mandanto del ilustrísimo señor Fray Pascual de Revenga, Arzobispo que fué de Burgos, e hijo de Ampudia. Por los años 1606, don Francisco de Rojas Sandoval, duque de Lerma, que poseía el patronato de la villa, hizo trasladar a esta parroquia la antigua Colegiata de Husillos.

Entre las preciosidades que encierra la antigua Colegiata de Ampudia, hoy parroquia del glorioso Arcángel San Miguel, podemos citar:

Primero. En la capilla mayor, las efigies yacentes sobre túmulos de los nobles Herreras y Ayalas, fundadores que fueron del Hospital de Santa María de Clemencia, y señores por algún tiempo de la villa.

Segundo. La capilla de San Ildefonso, fundada por don Alfonso de Fuentes, canónigo y provisor de Burgos; en ella son dignos de admirar los sepulcros de su fundador y de su padre; nótase en esta capilla un magnífico retablo plateresco con pasajes de relieve entero, que representan:

a) La Virgen imponiendo la casulla a San Ildefonso.

b) San Ildefonso celebrando Misa.


c) La lucha entre los ángeles buenos y malos.

d) La Virgen derramando sus gracias sobre las almas.

e) Los santos abogados de los fundadores.

f) En el medio punto, el cielo, Purgatorio e infierno.

Tercero. La capilla de Santa Ana, erigida en 1514, a expensas de don Alfonso Martín Castrillo; en ella se divisa un imponente grupo de alabastro que representa a Santa Ana, la Virgen y el Niño, con una rosa en la mano; en el segundo cuerpo del altar, la Crucifixión y la Cruz a cuestras, labrados en piedra, obra probablemente de Juan de Borgoña; cierra esta capilla una verja gótico-renacentista y mudéjar, primor único del arte de hierro que posee la parroquia.



Los 62 metros de altura de la preciosa y esbelta torre de la Colegiata de Ampudia, son como un faro en vuestro caminar por estas tierras de intenso sabor histórico.

Cuarto. En la nave lateral del Evangelio se halla el gran retablo plateresco de la Virgen del Pópulo, de medio relieve, del siglo XVI, en el que se encuentran tallas de Juan de Juny; el frontal de este altar es de cuero cordobés repujado, del siglo XV.

Quinto. Un magnífico púlpito gótico en medio relieve, del siglo XVI, en el que se encuentran las imágenes de San Miguel, Doctores y Evangelistas de la Iglesia.

Sexto. Una talla pintada en ta-

bla, de tres metros de larga, por uno de alta, que representa la Cena y la Oración del Huerto.

Séptimo. Entre los muchos objetos artísticos de plata que guarda su sacristía merecen especial mención: una custodia plateresca con los bustos de algunos santos doctores de la Iglesia; una cruz parroquial de plata dorada, estilo gótico florido, con relieves y medallones, que representan los Apóstoles y Evangelistas, respectivamente, y un valiosísimo cáliz (también gótico florido), regalo de los duques de Lerma en los días buenos de la casa ducal.

Octavo. Del viejo Hospital se conserva un artesonado mudéjar dorado y policromado, y en la capillita del nuevo, una estupenda Virgen bizantina.

Fuera de ésta no tiene la villa otra parroquia, pero sí un Convento de Franciscanos (solamente se conserva la iglesia) fundado por el valido de Felipe III, y momorias de otros destruidos, entre ellos uno de Templarios.

Ermitas contaba muchas en su derredor, y aún se conservan la de la Santa Cruz con una hermosa Dolorosa, Nuestra Señora de Castrillo, la de Santiago Apóstol, montado a caballo, que estaba situada dentro de la muralla del castillo, y en sus tiempos fué la parroquia del señor Santiago, según consta en el archivo de la Colegiata.

A unos tres kilómetros de la villa se levanta robusta y serena, mostrando su estructura, la espaciosa ermita de la Virgen de Arconada, imagen de aquel pueblo, según tradición, aparecida en esta villa al pastor Marcos en el valle de las Fuentes, a quien le devolvió la vista de un ojo, hecho ocurrido en el año 1113. En la actualidad es especial abogada y con ferviente devoción rinde a su Patrona entusiasta homenaje en el día de su fiesta, el 8 de septiembre, en que se celebra su romería.

Requiere a la vez nuestra atención el Castillo que se levanta cerca de Ampudia sobre una eminencia de pequeño relieve, por cuyas faldas descienden todavía los muros de la antigua muralla que circundaba el pueblo, más para protegerle que para oprimirle. Todavía el Castillo con sus cuadradas torres y su torre del homenaje (hermosa como pocas); su doble recinto y su conjunto severo e imponente, parece que protege a la villa antes floreciente. Este Castillo gótico de D. Juan Alfonso de Alburquerque, es uno de los mejores edificios militares del siglo XIII,

MONZÓN DE CAMPOS

y su belleza es solo comparable con su fortaleza, como los viejos de construcción vigorosa, ha dicho un escritor: tiene esta fortaleza en su exterior un excelente aspecto, pero se echan de ver lamentables mutilaciones en las dependencias interiores.

En sus muros se encerró hacia 1296 don Juan Núñez de Lara, contra la regencia de doña María de Molina; pero al acercarse la magnánima Reina huyó a Torrelobatón el rebelde, y la villa se rindió.

Poseíale a la entrada del siglo XV don Sancho de Rojas, Obispo de Palencia, y después Arzobispo de Burgos, quien la dió al hijo de su hermana doña Inés, el mariscal de Castilla Pedro García Herrera, cuya familia la trasmitió por enlace a los condes de Salvatierra.

Los Comuneros, en el año 1521, a la belicosa voz de Acuña, Obispo de Zamora, asaltaban los muros de Ampudia y se les abrían las puertas de su Castillo para replantar en él el pendón de su señor, el conde de Salvatierra; pero por fin perdióla con sus demás estados, y con la vida, el último conde, don Pedro Ayala, desangrado en el Castillo de Burgos; más tarde le obtuvo el poderoso duque de Lerma, a cuya protección debió su aumento y sus insignes prerrogativas.

Estas son, a grandes rasgos, las grandezas que Ampudia encierra, y que como verdaderas joyas de arte conservan con legítimo orgullo los ampudianos; ésta es, en breve, la historia que tejieron sus antepasados, llena de timbres de gloria, y cubiertos de laureles sus trofeos militares.

M.

Uno de los pueblos más próximos a Palencia, cuyo aspecto, en medio de las arideces de Castilla, atrae las miradas del viandante, por su enorme fortaleza levantada sobre un cerro de resistente arcilla, es Monzón, cuya existencia histórica se confunde con la de la antigua Pallantia.

Monzón tiene y conserva en buen estado en su iglesia—"venerando monumento que acumula muy diversos estilos y muy variadas construcciones"—un altar de estilo gótico puro, del siglo XIV, con diversos doseletes, franjas y orlas formadas de preciosos y dorados en rejados. Tiene doce tarjetones o cuadros admirablemente pintados, que representan los principales misterios de Jesucristo y de la Santísima Virgen y en el centro, bajo artístico doselete, se destaca la hermosa escultura de Nuestra Señora de la Antigua. En la base del altar y ocupando todo él, se leen estas palabras: "*¡O Mater Dei! ¡Memento mei! Este retablo mandó hacer el señor Sánchez de Rojas*".

Este altar procede del Palacio de los Marqueses de Poza, como también un cofrecito chapado de ébano, con diversos adornos y clavos de plata, que sirvió largo tiempo de joyero en el referido Palacio.

También conserva una antigua imagen de San Antonio Abad y otras muchas cosas de no poco valor, que son admiradas por anticuarios.

Son dignos de mención el Pala-

cio de los antiguos "condes de Monzón", y el castillo, cuya antigüedad alguien hace llegar al siglo VII.

Si hasta subir a la cumbre, donde está emplazado se hace penosa la ascensión, una vez junto a sus muros, se siente la satisfacción de contemplar un paisaje excepcional "recorriendo el viajero en un instante una llanura cuyo término no se divisa... Es el primitivo reino de Castilla, núcleo y origen de nuestra nacionalidad".

Desde el Castellón, enorme colina arcillosa, donde un día, lejano ya, existió otro antiguo y célebre castillo, "testigo de dramáticos episodios y crueles venganzas", por haber presenciado la hoguera donde fueron quemados vivos los Velas, se ofrece una vista parecida a la del Castillo, pero más sugestiva aún. Por una parte las frondosas arboledas de Sta. Cruz, Rivas, Calahorra, Amusco, Piña; por otro las de Monzón, Husillos y Grijota confundidas con sus pueblos, parece que se disputan por embellecer la aridez de Castilla. El río Carrión, que discurre mansamente a sus pies y las humeantes locomotoras que atraviesan veloces este hermoso paisaje—único acaso en la provincia—dan más amenidad a este cuadro encantador.

Al turista que quiera visitar este pueblo, servirá de ayuda el libro *Monografía histórica escrita por nuestro querido amigo don Victorio Gutiérrez Arias*, del cual tomamos estos datos y la siguiente anécdota: "En Monzón de Campos estaba un hidalgo que había venido de las Indias, y un día, contando cosas de aquellas partes a otros vecinos, dijo:


—Yo vi una berza en las Indias, tan grande, que a la sombra de ella podían estar trescientos de a caballo, sin que les diese a ninguno el sol.

Dijole otro criado del marqués de Poza:

—No lo tengo en mucho, porque yo ví en un lugar de Vizcaya que hacían una caldera en la cual martillaban doscientos hombres, y había tanta distancia del uno al otro, que las martilladas de uno no las oía el otro.


—Señor, ¿y para que era esa caldera?

—Señor, para cocer esa berza que acabáis de decir.



Castillo de Monzón de Campos

Foto A. R. Alonso



Sulfato de Amoníaco

(BLANCO NEUTRO

EXTRA SECO)

AMONIACO ANHIDRO
Y LÍQUIDO

ÁCIDOS NÍTRICOS
Y SULFÚRICOS

Diríjanse a

los fabricantes



SOCIEDAD IBERICA DEL NITROGENO

Barquillo, 1

M A D R I D

Telefs. 53870
53879

GRAN TALLER DE CARRETERÍA Y SIERRA MECÁNICA

Donato Barreda Sierra

Las excelentes condiciones en que se halla montado el taller, provisto de toda clase de maquinaria moderna inherente al oficio, la excelente calidad de toda clase de maderas propias de esta región y las condiciones en que se emplean, *puesto que tengo siempre buenas existencias de varios años, preparadas y bien acondicionadas*, me permiten publicar, con legítimo orgullo, *que en mi taller se sirve a satisfacción de los clientes y con gran economía*, como lo prueba el hecho de los muchos encargos que tengo de buena parte de pueblos de esta provincia y de la de Burgos y Santander.

Se construyen carros y demás aparatos de carretería, desde los más humildes y económicos hasta los más sólidos y elegantes, tanto para ser arrastrados por animales llamados vacunos, como mulares; bien sea de par o de varas, con todos los accesorios necesarios.

Grandes existencias de vigas de olmo, roble y fresno.

SALINAS DE PISUERGA (Palencia)

VIVEROS VALPUESTA, ~~Par~~maderas, 5, PALENCIA.—Perales de San Juan, Junio.

PARTIDO DE PALENCIA

AMPUDIA

Villa situada a 24 kilómetros de la capital, con servicio diario de automóvil. Su estación más próxima es Villamartín de Campos, en la línea de Palencia a Villalón.

Tiene 1.7000 habitantes, y entre sus monumentos descuella la famosa Colegiata y su castillo, que hoy pertenece al duque de Alba. Produce cereales y vinos, y celebra fiestas y feria el 8 y 9 de septiembre.

AUTILLA DEL PINO

Distancia 10 kilómetros de la capital, y está situada sobre alta meseta, desde la que se divisa gran parte de la tierra de Campos. Su estación más próxima es Villamartín, a 4

la cruza el río Pisuegra. En ella está enclavada la célebre Basílica visigótica, fundación de Recesvinto, el cual la consagró a San Juan Bautista, y para su edificación aprovechó materiales de unas termas romanas. Fue construida el año 661.

BECERRIL DE CAMPOS

A 13 kilómetros de la capital, sobre la línea de León, cuenta con 2.800 habitantes.

Fue antiguo pueblo de Behetría, y de ahí su nombre; aún se conservan restos de sus antiguas murallas, y el Concejo, que es un gran edificio, guarda una campana del siglo XV, procedente de un antiguo hospital.

Tiene monumentos dignos de visitarse en el estilo religioso, y en el civil el palacio de los condes de Buendía, y una casa donde se dice estuvo albergado Napoleón.

Su huerta es espléndida, recolectándose hortalizas, vinos y cereales.

Celebra fiestas el 11 de septiembre. En su término se halla enclavada la célebre Abadía de San Isidro de Dueñas, de los Padres Trapenses, famosa por la fabricación de sus chocolates.

FUENTES DE VALDEPERO

Famoso por su castillo, dista de la capital 7 kilómetros; la estación más próxima es Monzón, a 4 kilómetros.

Celebra fiestas en mayo, junio y septiembre, y su producción, los cereales. Tiene 800 habitantes.

GRIJOTA

Sobre 1.000 habitantes cuenta esta laboriosa villa, y dista de la capital 6 kilómetros, estando situada en la línea de León.

Pasan el río Carrión y el Canal de Castilla; ramal de Campos. Es famosa por la elaboración del pan, que traen a vender a Palencia.

Celebra fiestas en septiembre, y su producción son los cereales y vinos.

HUSILLOS

De 450 habitantes. Aún existen los restos de su célebre Abadía, sobre la que puede decirse que se asentó uno de los grandes poderes de la Castilla incipiente.

Distancia de la capital 10 kilómetros, y su estación más próxima es Monzón, a 3 kilómetros. La baña el Carrión, y este río de romancero, testigo mudo de las grandezas de su Abadía, parece entonar el canto triste de quien vio llegar hasta ella, aquellos condes de Monzón, baluarte de la Reconquista.

MAGAZ DE PISUEGRA

A 800 habitantes ascienden los que viven en esta villa, que es estación en la línea de Irún, y que atraviesa la carretera de Santander.

Cuenta con célebres canteras, de las que se extraen miles de metros cúbicos.

Produce cereales en abundancia, y dista de la capital 9 kilómetros.

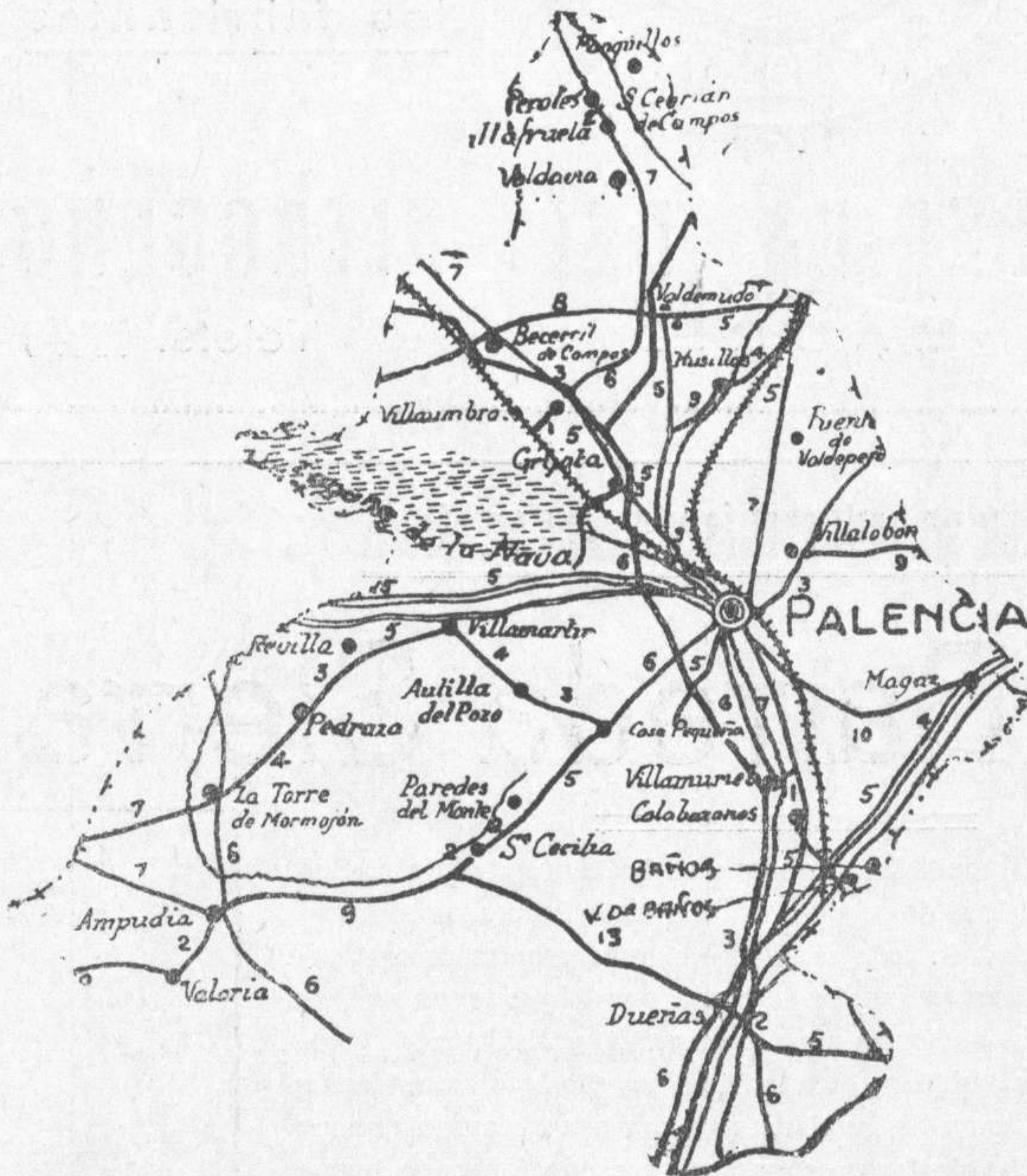
MANQUILLOS

A 20 kilómetros de la capital, cuenta 200 habitantes. Su estación más próxima es Amusco, a 7 kilómetros, bañándola el Carrión.

Produce cereales, y celebra fiestas el 3 de febrero.

MONZON DE CAMPOS

Seiscientos habitantes contem-



Mapa del partido judicial de Palencia. -Los números indican las distancias Facilitado por Obras Públicas

kilómetros. Su producción más importante son los cereales y vinos. Celebra fiestas en junio y septiembre. Tiene 800 habitantes.

BAÑOS DE CERRATO

Tiene con su agregado de Venta de Baños, 2.200 habitantes, y dista de la capital 11 kilómetros. La estación es la de Venta de Baños, y

Pasa el Canal de Campos, y produce cereales en abundancia, celebrando fiestas el 3 de mayo y el segundo domingo de octubre.

DUEÑAS

Tiene 3.300 habitantes, y la cruza el Pisuegra. Está situada en la línea de Madrid a Irún, y dista de la capital 18 kilómetros.

VIVEROS VALPUESTA, Panaderas, 5, PALENCIA.--Perales Donguindo de verano, Agosto.

plan la silueta de su castillo, declarado monumento nacional.

Fué sede de los condes de su nombre, y en otro castillo cercano al primitivo, desaparecido en el siglo XIV, acaeció sangrienta leyenda.

Distra de la capital 12 kilómetros, y es estación situada sobre la línea de Santander. Celebra fiestas en junio y septiembre.

PEDRAZA DE CAMPOS

A 18 kilómetros de la capital viven sus 600 habitantes, siendo la estación más próxima Mazariegos, de la línea de Palencia a Villalón, a 5 kilómetros.

Celebra fiestas el 16 de septiembre y el 3 de mayo.

PERALES DE CAMPOS

Con 450 habitantes; distra de la capital 22 kilómetros; su estación más próxima es Becerril, a 10 kilómetros. La baña el río Carnián, recolectando cereales; cría ganado vacuno y lanar. Fiestas, el 3 de mayo y 29 de junio.

REVILLA DE CAMPOS

Tiene 200 habitantes, y distra de

la capital 16 kilómetros. Su estación más próxima es Mazariegos, sobre la línea de Palencia a Villalón. Producción, cereales. Fiestas, en 22 de enero y 15 de mayo. Cría ganado caballar y mular.

SANTA CECILIA DEL ALCOR

Tiene 350 habitantes, y distra 13 kilómetros de la capital, cuya estación es la más próxima. Su mayor producción, los cereales; celebra fiestas el 22 de noviembre.

LA TORREMORMOJON

Aún se elevan los restos de su castillo, que era conocido por "La Estrella de Campos". Tiene 500 habitantes, y distra 24 kilómetros de la capital, siendo la estación más próxima Baquerín de Campos, de la línea de Palencia a Villalón.

Produce cereales y cría ganado de labor. Abundancia de caza.

VALORIA DEL ALCOR

Está separada de la capital por 27 kilómetros, y tiene 400 habitantes. Su estación más próxima es Baquerín, y la producción, cereales y vinos. Abunda la caza. Celebra fiestas el 21 de enero.

VILLALOBÓN

A 3 kilómetros de la capital, cuya estación es la más próxima; tiene 500 habitantes. Su producción más abundante, los cereales, y celebra fiestas el 3 de febrero.

VILLAMARTIN DE CAMPOS

Cuenta 400 habitantes, y distra de la capital 11 kilómetros. Es estación del Secundario de Palencia a Villalón. Produce cereales y celebra fiestas los días 13, 14 y 15 de junio.

VILLAMURIEL DE CERRATO

Es villa de 1.500 habitantes, y está separada de la capital por 5 kilómetros, siendo la estación más próxima Venta de Baños, a 4 kilómetros.

Cosecha cereales y vino. Celebra fiestas por la Ascensión.

VILLAUMBRALES

Cuenta 700 habitantes, y distra de la capital 11 kilómetros. Tiene estación sobre la línea de León.

Produce cereales y vino, y celebra fiestas el 9 de mayo.

Palencia y las Artes Gráficas

Un cariñoso requerimiento del señor Director de EL DIA DE PALENCIA hace que rompa el propósito que hube de formarme de no garrapatear cuartillas. Pero es tan insistente tal requerimiento, que, a menos de pasar por incorrecto, me avengo a trazar estas mal pergeñadas líneas por sí, a la vez que satisfago un deseo expresado, pudieran ser provechosas a la noble ciudad en que gusté las mayores satisfacciones que me brindó la vida.

En este número, dedicado a propagar las bellezas del solar palentino, con la noble finalidad de entonarlo, hemos de hacer un grandecido elogio del arte de Gutenberg, acaso—sin hipérbole—el más bello de todos, porque, se me antoja, es el más práctico.

¿Y de qué otra cosa puedo yo ocuparme, sino de lo que conozco, siquiera sea de un modo rudimentario?

La difusión del progreso por medio de la letra impresa, es innegablemente la más bella conquista de la civilización. El floreciente estado de cultura de los pueblos arranca de la época en que el artífice de Maguncia facilita al universo el medio de que el pensamiento

pueda ser transmitido a las futuras generaciones. El libro y el periódico con ser grandes, no son lo único valioso de nuestra querida profesión; existe la reproducción de las imágenes por medio del fotograbado, y así tenemos impresiones autotípicas y cromotípicas, en las cuales se simplifican los procedimientos antiguos y que permiten la estampación tipográfica de un cromo con solo tres tiradas.

Hemos de mostrar alegría por el floreciente estado actual del arte gráfico en Palencia; lo que hace pocos años era rutina se convirtió en lo más acabado en la materia, debido a que los hombres que hoy están al frente de los establecimientos donde se practica, son hombres jóvenes que viven su tiempo y se proporcionan maquinaria y material modernos, y a que los obreros sienten el arte.

Que esto es cierto lo confirman las primeras medallas concedidas a varios de ellos en las Exposiciones de Palencia y en el Certamen Nacional del Trabajo en Bilbao.

Mas a fuer de sinceros, hemos de reconocer que esos esfuerzos resultan estériles por la indiferencia de los comerciantes e industriales de la localidad. Si hiciéramos una

investigación seria, se vería cómo las casas importantes y que se benefician exportando, encargan en otras poblaciones sus catálogos, sus membretes, etc., dejando a los impresores de aquí, lo que quizá no quieran imprimir los de fuera.

Podría argumentarse que los productos indígenas carecen de perfección; mas en ese caso, aplicando el argumento en general, ¿qué venderían ellos? Afirmamos que en Palencia, las Artes Gráficas pueden codearse con las de toda España y solo se necesita que, dando pruebas de ese tan decantado amor a la patria chica, se apoyen todas las manifestaciones del arte, pues para dar a conocer a Palencia en el mundo, nada hay tan eficaz y positivo como el pie de imprenta.

José Moro RUBIO



LEON LUZERET

APARTADO 21

SAN SEBASTIAN

AZUFRES de todas clases: Sublimado flor y cañón, molido, refinado molido, refinado terrón y terrón bruto; mechas de azufre, de la COMPAÑÍA AZUFRERA del NOROESTE de ESPAÑA en Vigo, y de la COMPAGNIE EUROPEENNE de TRAITEMENT des MINERAIS en BURDEOS.

SUPERFOSFATOS marca SAN
GOBAIN § ESCORIAS THOMAS
marca del Comptoir des Scories
Thomas § CALDO BORDELES
" Michel Perret "

SULFATO de COBRE, nacional
y extranjero § SULFATO de AMONIACO
y NITRATOS de SOSA y de CAL

HARINAS y TORTAS de COCO y
de CACAHUET para la alimentación
del ganado § PRODUCTOS
QUIMICOS AGRICOLAS

¡Un Nitrato de Chile con 16,38% de nitrógeno!



SERVICIO AGRONÓMICO

Sección de Santander

Núm. 156

Analizada en este Laboratorio Agrícola UNA muestra de NITRATO DE SOSA recogida en el muelle de este Puerto el día 5 del actual, de una partida compuesta de 79.992 sacos procedentes de CHILE, transportados por el vapor «KEY WEST», marcados con la siguiente inscripción: «A. C. C. N. C.» CHAMPION BRAND» «CHILEAN», «NITRATE DE SODA», y despachados por el Comisionista de Aduanas de esta ciudad don Fidel F. Escalante,

RESULTÓ

Nitrógeno nítrico 16,38 %

Y para que conste firmo el presente en Santander a 12 de Agosto de 1929.

EL INGENIERO-JEFE,

HONORARIOS

15 PESETAS



Dirigirse a **SOCIEDAD COMERCIAL DEL NITRATO DE CHILE**
APARTADO 4072 PLAZA DE LAS SALESAS, 10 MADRID

AGENCIA EXCLUSIVA DE VENTA DEL NITRATO DE CHILE MARCA «CHAMPION»

VIVEROS VALPUESTA, Panaderas, 5, PALENCIA.—Melocotoneros Alexander o Muser, Mayo o Junio.

A corta distancia de Husillos, y arrullado por las aguas del Carrión, se alza otro templo del mismo período que el de la citada Abadía, y que parece ser fué antigua encomienda de la Orden de Santiago.

terios allí cincelados por un arte que moría, pero que preparaba el advenimiento de otro más alegre, más luminoso, que al rasgar con grandes ventanales las graníticas construcciones, parecía decir que también la raza buscaba expansión

nando V se casa con Germana de Foix en la misma villa. Hacia fines de abril de 1476 se reúnen igualmente representantes de varias ciudades castellanas y acuerdan la fundación de la Santa Hermandad, contra la persecución de los malhechores, fuerza que consta, al parecer, de 3.000 caballos, y cuyo mando se confiere al primer duque de Villahermosa.



La antigua abadía de Santa Cruz de la Zarza

Dibujo tomado de «Campos Góticos» por F. Simón y Nieto

A la vista de todas estas piedras venerandas, acuden a los labios palabras que son un rezo y una oración, y sólo así, queridos lectores, podréis desentrañar los mis-

y que el enemigo común estaba tan lejos, que ya eran innecesarios los castillos y el aspecto de fortalezas que se daba a las iglesias.

DUEÑAS

Situada esta importante villa del partido judicial de Palencia casi en la confluencia de los ríos Carrión y Pisuerga, cruzada por el Canal de Castilla y la línea general a Irún, es notable no sólo por la riqueza de sus huertas, sino por los recuerdos históricos que guarda.

Dícese que en el siglo IX la repobló don Alonso II y su hijo don García mandó edificar la Abadía de San Isidro.

El Rey don Juan II, el año 1383, juró el que la villa no se había de separar jamás de la Corona, pero en 1397, Enrique III, el Doliente, empeña el castillo y la jurisdicción de Dueñas a la Infanta doña Leonor, por débito de unos maravedises, que al fin son pagados por el Concejo y hombres buenos de la villa, con lo cual compra ésta su soberanía.

Otra vez don Juan II la cede a

don Pedro de Acuña, conde de Buendía, en 1440; desde entonces, nace un pleito que dura dos siglos y medio, perdiéndole al fin el duque de Medinaceli, sucesor del Condado, el año 1786.

En 1469 llega a Dueñas el Infante aragonés don Fernando, para contraer matrimonio con Isabel la Católica, que al fin se celebró en Valladolid; aquí residen algún tiempo, y nace su hija, después reina de Portugal, doña Isabel.

Muerta la Reina católica, Fer-

Banco Urquijo Vascongado

Como saben nuestros lectores, recientemente se inauguró en Palencia la Sucursal de este Banco, situado en la calle Mayor Principal, números 23, 25 y 27.

La instalación ha sido realizada con todo detalle, sacando un gran partido de los locales, pues las oficinas son amplísimas y muy ventiladas.

El despacho de la Dirección, así como la salita de visitas, indican bien a las claras el gusto que ha presidido toda la decoración con muebles "ad hoc".

Con ser corto el espacio de tiempo en que viene trabajando la plaza esta Sucursal, podemos decir que las operaciones son muchas, y que aumentan de día en día, merced a las prestigiosas personas que la rigen; no es para menos, teniendo en cuenta que como asesor figura el excelentísimo señor don Abilio Calderón Rojo, cuyo nombre es una seria garantía, y que la Dirección la desempeña nuestro distinguido amigo don Luis A. Polanco, que tantas simpatías cuenta en la capital y la provincia, bien reflejadas en el impulso dado a la marcha del Banco.

La casa matriz de las entidades de crédito "Urquijo" radica en Madrid, y opera con 100 millones de pesetas; son filiales de ésta, el Banco Urquijo Vascongado, con 20 millones; el Urquijo Catalán, con 25; el Urquijo de Guipúzcoa, con 20, y el Banco Minero Industrial de Asturias, con 10 millones; todos ellos establecidos en edificios de su propiedad.

La expansión lograda por estos establecimientos bancarios, que avalan el prestigioso nombre de "Urquijo", es una razón más para que cuente con una numerosa clientela y para que allí donde se abra una Sucursal sea acompañada de la confianza del público.

Felicitemos sinceramente a don Luis A. Polanco por el éxito logrado en nuestra ciudad con la apertura de la Sucursal del Urquijo Vascongado.

Almacén de Trapos

Eloy Rodríguez

Casado del Alisal, 12

PALENCIA

LOS PUEBLOS


He aquí un título que al gran Azorín de antaño le permitiría escribir bellas páginas costumbristas; he aquí un asunto que tratado al aguafuente o a la cerámica, encontraría fácil mercado; he aquí una cantera de lo que a granel se han extraído sonetos, crónicas, romances, ensayos; en una palabra, todas las formas habidas de la retórica y la poética.

colgantes son los valles hondos; nos subyuga el mar, lo mismo cuando el céfiro riza imperceptiblemente sus aguas, que cuando el Aquilón furioso las encrespa, yendo a romperse en la costa deshechas en blancuísima cascada, o a morir, como gladiadores vencidos, en la arena; pero lo confesamos; aun vibra más fuertemente en nosotros la emoción de la llanura.

interminable carretera; grupos dominicales en el pórtico de la iglesia; comentarios que se refieren al agro o a la política; chismes del pueblo; lo mismo, lo mismo que en las ciudades.

¡Alegrías, tragedias! ¡Alegrías cuando el campo agradecido da pan para todo el año; tragedias cuando ingrato, lo niega; los pueblos sufren, pero hasta su silencio es tan majestuoso, como el horizonte que los rodea, y dándose cuenta de lo que significan en la constitución del país, se aguantan y apuran el cáliz amargo hasta beberse las heces, porque si así no lo hicieran, el país se hundiría en la más terrible de las simas.

E. S.



Iglesia y Ayuntamiento de Aguilar de Campó

Foto E. Sandino

Pero si los pueblos han dado a las artes un filón inagotable, poco en general las tienen que agradecer; sería una injusticia hacer regla general de estas afirmaciones, pero si todas las reglas tienen su excepción, en ella se salvan los que con el pincel o la pluma en la mano, reflejan exactamente lo que supieron ver y comprender.

Porque los pueblos de estas tierras a que nos referimos, no son para todos los espíritus, y menos para los que han menester de paisajes decorativos, prontos a la exaltación de un lirismo que naufraga, en cuanto navega por el piélago inmenso de estas llanuras de sublime grandeza.

Somos admiradores de las ingentes cadenas de montañas, cuyos

¿Atavismo de raza? Acaso; pero como aquel viajero poeta que se llamó Edmundo de Amicis, contemplándola, hemos comprendido que en tan duro yunque se hayan forjado las altas virtudes de sus guerreros y místicos.

Los pueblos palentinos en su inmensa mayoría, tienen la característica que distingue a los de Castilla; una torre alta, que los descubre a las miradas del observador desde muy lejos; una plaza con soportales, refugio en los días crudos; casas de color de la tierra, que se confunden en ella; un castillo en muchos, que es el recuerdo de los tiempos heroicos; yuntas en los campos; rebaños en los egidos; tertulia familiar en el casino o rebotica; un paseo, que suele ser la

PALENTINOS ILUSTRES



Nadie como Victorio Macho ha sabido interpretar la reciedumbre de la raza castellana.

Cincelador soberano de los tipos populares, aquí encontró cantera interminable, que su genio plasmó en el vagar incesante por el camino del Arte.

Muy joven aún, le ha sonreído el laurel de la victoria y, desde entonces, de su brazo, como fiel enamorada, le sigue a todas partes.

LIBRERÍA Y PAPELERÍA

DE

Santiago Rincón

Casa fundada en 1850

Mayor Principal, número 48

PALENCIA



Casa especial en el ramo de
de primera enseñanza

Obras de texto de primera y se-
gunda enseñanza - Menaje para
escuelas - Objetos de escritorio
Artículos para la pintura y di-
bujo - Estampas - Medallas - Ro-
sarios - Devocionarios - Cua-
dernos y libros rayados de
todas clases.

Academia OTERO

CENTRO DE ENSEÑANZAS.
BACHILLERATO Y COMERCIO.
SITUADA EN LO MÁS CÉNTRI-
CO DE LA CAPITAL :- :-
INTERNADO, MEDIO-
PENSIONISTAS Y PER-
MANENTES :- :- :-
ESTE CENTRO CUENTA CON
CINCO PROFESORES, DOS DE
LOS CUALES SON LICEN-
CIADOS EN LETRAS Y
CIENCIAS :- :- :-
No se cobran vacaciones

DIRECTOR:

D. Andrés O. Lasso

Becerro de Bengoa, n.º 8-Tel. 123

PALENCIA


Compra
de Astas y Pezuñas
Eloy Rodríguez
Casado del Alisal, 12
PALENCIA

Eloy Rodríguez
Hierros
y Metales Viejos
Casado del Alisal, 12
PALENCIA


BAR
NIETO

HOSPEDAJE,


CAFÉ Y LICORES



CASA ESPECIAL
PARA VIAJEROS




SE HACEN MERIENDAS
DE ENCARGO



Venta de Baños

(frente a la Estación)



TALLER

MECANICO DE CARRETERIA

DE

Dagoberto Pérez

MAGAZ

Bar Bilbaño


¿No ha oído todavía el aparato
que tiene instalado este Café?
No deje de oírle, que es algo nue-
vo y extraordinario. Todo cliente
oírá las mejores orquestas y bandas
del mundo, así como a los mejores
artistas con su voz natural y con
una claridad absoluta.

Unico aparato instalado en Palencia




PROPIETARIA:

V. da de Agripino Alonso



CALEFACCIÓN

CUARTOS DE BAÑO



Valentín Calderón, n.º 2

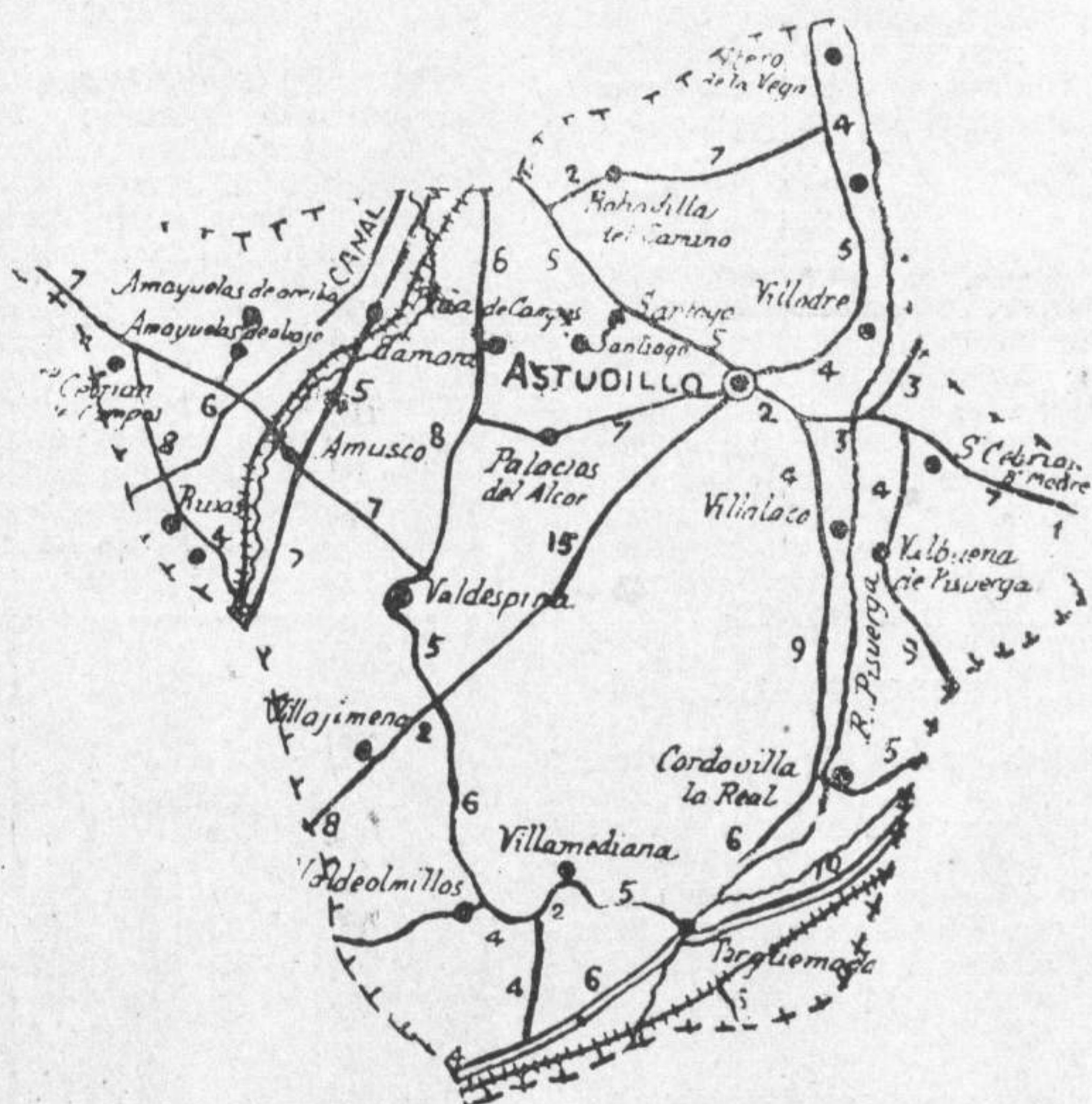
Teléfono 3-18

PALENCIA

VIVEROS VALPUESTA, Panaderas, 5, PALENCIA.—Maravilla de las Amarillas, pequeña, color canario,



Partido judicial de Astudillo



Mapa del partido.—Los números indican las distancias en kilómetros
Facilitado por Obras Públicas

tros y 18 de la cabeza de partido, pasando por su término el Canal de Castilla. Cuenta 150 habitantes, y la estación más próxima es Amusco. Celebra fiestas el 22 de enero y el 4 de diciembre.

AMAYUELAS DE ARRIBA

Villa con Ayuntamiento de 300 habitantes; dista tanto de la capital como de la cabeza de partido, 22 kilómetros; la estación más próxima es Amusco, a 4 kilómetros, y celebra fiestas por Santa Lucía y Santa Columba.

AMUSCO

Cuenta 1.300 habitantes; dista de la capital 20 kilómetros y 15 de la cabeza de partido; la atraviesa la carretera de Madrid a Santander, y la baña el río Ucieza. Es estación sobre la línea del Norte, de la que dista el pueblo 500 metros; crúzala el Canal de Castilla, y celebra fiestas del 28 de junio al 2 de julio.

BOADILLA DEL CAMINO

A 670 habitantes ascienden los que cuenta esta villa, que dista de Astudillo 7 kilómetros, y 33 de la capital; la estación más próxima es Frómista, a 5 kilómetros, bañándola el Canal de Castilla. Celebra fiestas el 13 de junio.

A 29 kilómetros de Palencia se halla situada esta ilustre villa, que no cuenta más de 2.500 habitantes.


Su estación más próxima es la de Frómista, a 12 kilómetros, y celebra ferias el 3 de mayo y el 14 de septiembre, y mercados los domingos.

Históricamente, Astudillo va unido muy especialmente a la fundadora del Convento de Santa Clara, doña María de Padilla, aquella mujer pequeña de cuerpo, pero grande de alma, que acaso fué la única que supo comprender al turbulento Pedro I.

Hoy, Astudillo, que tanto renombre alcanzó por sus paños, no es más que un pueblo agrícola, desplazado de las vías de comunicación, lo cual le ha perjudicado grandemente. Merece citarse su industria trillera, y como centro docente el Colegio de los Padres Escolapios. La producción cerealista es muy importante, y no tanto la vinícola y ganadera.

AMAYUELAS DE ABAJO

Dista de la capital 20 kilóme-



Riberas del Pisuerga en Astudillo

Foto E. Sandino

CÓRDOVILLA LA REAL

Ayuntamiento de 600 habitantes, se halla a 27 kilómetros de la capital y a 15 de la cabeza del partido. La bañan los ríos Pisuerga y Arlanza, y celebra fiestas el 22 de mayo; estación más próxima, Quintana del Puente, a 6 kilómetros.

ITERO DE LA VEGA

Tiene 600 habitantes, y dista de la capital 40 kilómetros, y 13 de Astudillo; la atraviesa el río Pisuerga, y la estación más próxima es Frómista, a 11 kilómetros. Celebra fiestas el 8 de septiembre.

LANTADILLA

Cuenta un millar de habitantes, y la separan de la capital 39 kilómetros, y 19 de Astudillo. La estación más próxima es Cabañas, sobre la línea de Santander, a 7 kilómetros; la cruza el río Pisuerga, y celebra fiestas el 24 de junio y el 15 y 16 de agosto.



Castillo de Paradilla del Alcor

MELGAR DE YUSO

Cuenta con 600 habitantes, y la separan de la cabeza de partido 9 kilómetros, y 37 de la capital; la estación más próxima es Frómista, a 13 kilómetros, celebrando fiestas el 15 de agosto.

PALACIOS DEL ALCOR

Tiene 400 habitantes, y dista de Palencia 26 kilómetros, y 7 de Astudillo. La estación más próxima es Piña de Campos, a 7 kilómetros; celebra fiestas el 16 de junio.

PIÑA DE CAMPOS

Cuenta 1.000 habitantes, y se halla a 25 kilómetros de la capital y 13 de la cabeza de partido; la bañan el Ucieza y el Canal de Castilla. Es estación sobre la línea de Santander, y celebra fiestas por el mes de septiembre.

RIBAS DE CAMPOS

Tiene 400 habitantes, y la separan de la capital 18 kilómetros, y 22 de Astudillo; la estación más próxima es Amusco, a 5 kilómetros; la atraviesan el Canal de Castilla y la Acequia de Palencia, la baña el río Carrión. Celebra fiestas el día de San Martín.

SANTOYO

Tiene 800 habitantes, y dista de Astudillo 5 kilómetros y 27 de la capital; su estación más próxima es Frómista, a 7 kilómetros; celebra fiestas el 24 de junio y el 29 de agosto.

TAMARA

Cuenta 500 habitantes, y la separan de Palencia 26 kilómetros y 8 de Astudillo. La estación más próxima es Piña de Campos, a 3 kilómetros; la baña el río Ucieza. Celebra fiestas el 3 de mayo y el 13 de agosto, y en sus campos se dió la batalla de su nombre en 1037, en la que murió el rey de León, don Bermudo III.

TORQUEMADA

Cuenta con 2.500 habitantes, y dista de la capital y de la cabeza de partido 22 kilómetros. La baña el río Pisuerga, celebrando mercados los sábados, de reses lanaras, y de trigo los domingos. Es estación sobre la línea a Irún. Celebra fiestas el 16 de agosto y el 21 de septiembre.

VALBUENA DE PISUERGA

Con 300 habitantes, dista de la capital 33 kilómetros y 8 de Astudillo. Pasa el río Pisuerga, y la estación más próxima es Quintana del Puente, a 9 kilómetros; fiestas, el 11 de noviembre.

VALDEOLMILLOS

Cuenta 400 habitantes, y dista 20 kilómetros de Astudillo y 12 de la capital; la estación más próxima es Magaz, a 5 kilómetros; celebra fiestas el 24 de junio y el 8 de septiembre.

VALDESPINA

Tiene 500 habitantes; dista de la cabeza de partido 13 kilómetros

LA PALOMA

Bolsas de papel e Imprenta

Julián Crespo

PALENCIA

y 19 de la capital; su estación más próxima es Amusco, a 7 kilómetros; celebra fiestas el 15 de mayo.

VILLAJIMENA


Cuenta con 200 habitantes, y la separan de la capital 12 kilómetros y 16 de la cabeza de partido; la estación más próxima es Monzón, a 6 kilómetros; celebra fiestas el 2 de julio y el 10 de diciembre.

VILLALACO

Tiene 350 habitantes, y dista 6 kilómetros de Astudillo y 28 de la capital. Su estación más próxima es Quintana del Puente, a 16 kilómetros; la baña el río Pisuerga, y celebra fiestas el 16 de septiembre.

VILLAMEDIANA

Cuenta con 850 habitantes, y la separan de la capital 15 kilómetros y 16 de Astudillo. La estación más próxima es Torquemada, a 7 kilómetros, bañándola el río Pi-



Pórtico de la Iglesia de Amusco

suerga, y celebrando fiestas el 7 de marzo.

VILLODRE

Tiene 200 habitantes; dista de la cabeza de partido 4 kilómetros y 34 de la capital; su estación más próxima es Frómista, a 15 kilómetros; la baña el río Pisuerga, y celebra fiestas el 22 de mayo.

VILLODRIGO

Cuenta con 350 habitantes, y la separan de la capital 50 kilómetros y 14 de la cabeza de partido. Es estación sobre la línea de Irún, bañándola el río Arlanzón; fiestas, el 8 de septiembre.

TAMARA DE CAMPOS

SITUACION

Villa de ilustre abolengo en la planicie de los antiguos Campos Góticos, a tres kilómetros al Este, por carretera, de la estación del ferrocarril de Piña, 6 de Frómista, 20 de Palencia y 5 por Torre-Martín de su cabeza de partido, Astudillo.

No se sabe con certeza el origen etimológico de la palabra "Támara"; tal vez del árabe "Tamr": despojo de leña delgada.

Está comprendida entre los ríos Pisuerga y Carrión.

HISTORIA

Los vacceos fueron sus primeros dueños; los romanos establecieron allí su colonia. En el Museo Arqueológico de Madrid existen dos bustos romanos de Baco y Júpiter, hallados en unas excavaciones que se hicieron en 1879 en "Ferrumbro", cercanías de este pueblo. Es célebre porque se dió en su campo la batalla de "Támara", donde murió peleando el Rey Bermudo III, de León, a manos de su cuñado don Fernando I de Castilla y don García de Navarra, en 1037, por cuyo hecho de armas se unieron por vez primera las coronas de Castilla y de León, cuyas coronas ostenta el escudo de esta villa.

En el pago o termino "Los Reales de don Fernando" hay unas piedras con adornos, donde (se dice) haberse dado la batalla.

Entre otros, ejercieron allí su señorío los Almenaras, el maestre

Lavín y la Orden de San Juan. Estuvo sujeta a la encomienda de Villalcázar de Sirga.

Los Reyes Sancho IV, Fernando IV, Alfonso XI, los Reyes Católicos y Carlos I, la favorecieron con privilegios, según consta en documentos.

La Serna de Támara gozó de los mismos privilegios reales que los demás lugares de la jurisdicción de San Pedro de Cardeña.

Estuvo toda ella rodeada de murallas, y con castillo; consérvanse algunas, así como el arco de entrada del "Caño", con una imagen de la Virgen, sentada en escabel.

Sus monumentos arquitectónicos son:

Primero. *La iglesia románica del*



Archivolta de la Iglesia del castillo

nando y doña Sancha, cedieron este templo al Monasterio de Cardeña (Burgos), con las decanías, primicias y Serna poblada, etc..., con consentimiento de don Miro, Obispo de Palencia, y hasta mediados del siglo pasado siempre estuvo regido por monjes de Cardeña. La fábrica de este templo, a pesar de sus ocho centurias, está bien conservada. Es digno de nota la portada, con arcos algo apuntados, sin ornato, y sobre ella el escudo de los Reyes; la torre cuadrada, el artesonado del coro y un pequeño tríptico, junto al ábside de la casa abacial, de sillería, donde se destacan los escudos de los Abades mirados benedictinos.

Tercero. *La hermosa Iglesia Real de San Hipólito.* Se atribuyó hasta hace poco su fundación a Alfonso XI; hoy se puede afirmar que las obras dieron principio antes de este magnate, quien confirmó el derecho de pedir por todo el Reino, dado por Sancho y Fernando IV. Estas limosnas fueron la causa principal para levantar este grandioso edificio, así como el "yantar" de algunos concejos; las tercias reales concedidas por Alfonso XI en 1333 y el patronato de los Reyes Católicos y Carlos I.

BREVE DESCRIPCION


Tres estilos predominan en ella. El ojival del primer período (siglo XIV), en el cuerpo de la iglesia. El ojival del segundo, en el coro, (siglo XVI), y el de Juan de Herrera en la Torre (siglo XVII).



Del tesoro de la Iglesia.— Dalmática bordada en oro al realce

Castillo, del siglo XI, con preciosa archivolta en la única puerta de entrada, adornados sus arcos concéntricos con ajedrezados, billetes y cabezas de clavo; fantásticos canecillos en la fachada NE.; ábside rectangular, ventanas-aspilleras con arco triple con figuras geométricas. El interior, una nave, sin bóvedas, con capiteles dignos de estudio en las columnas que separan el presbiterio. La torre de espadaña con tres vanos. Adosado a este templo estuvo el hospital, que de tanta fama gozó en tiempos de Fernando IV.

Segundo. *El Monasterio benedictino de San Miguel.* El 18 de febrero de 1053, los Reyes don Fer-



Puerta del Coro

EXTERIOR

El exterior ofrece al visitante las dos portadas del O. y N.; sobre ellas dos rosetones con figuras lobuladas, estatuas y escudos de Castilla. La fachada del Oriente con esbeltos pináculos, arbotantes, contrafuertes y ventanales tapados.

EL ABSIDE-TESTERO

Con su aparato de pilas y contrafuertes con ocho ventanas bellísimas rasgadas, de puro estilo ojival. ¡Lástima que estén tapadas!

EL INTERIOR

Si graciosa y esbelta es por fuera, es admirable por dentro. Es de tres naves: la central, de 60 metros, con airoso crucero y doce esbeltas columnas con capiteles adornados con fauna y flora. Las seis bóvedas son de arista con florón y las armas de Castilla en la clave.

RETABLOS

El del Altar mayor y otros seis de estilo *barroco-churriguera* y aun que desdican del estilo del Templo, no por eso dejan de ser obra acabadísima, con preciosas esculturas de 1'500 metros y delicados tarjetones, con el martirio de San Hipólito, de mucho mérito el del altar de la Soledad.

CORO

Es alto, del siglo XVI; los laterales y frontis con afligranados trabajos en piedra tanto en el antepecho como en el apostolado de los lados; el mal gusto del siglo XVIII los embadurnó de yeso. El facistol y sillería, digno de Catedral, son obra del escultor astudillano don Hernando Nestosa; costó 38.000 reales. Hay 14 cantorales en pergamino, algunos del año 1581. Es de mérito la puerta de nogal con las armas de Carlos V.

SACRISTIA

Es del renacimiento a fines del siglo XVI. Son de mérito unos tarjetones de nogal que representan misterios de la Virgen y del mártir San Hipólito, a medio relieve, anteriores a la hermosa cajonería. Hay valiosas ropas, ternos bordados, premiados en exposiciones; una custodia ojival, de plata sobredorada, del XVI; cálices y otros objetos del culto divino, propios de un templo real.

LA TORRE

Esbeltísima, estilo Juan de Herrera, parecida a las de El Escorial; la torre primitiva, ojival, se hundió el año 1568, derribando seis capillas; la actual se hizo el 1614.

Citaré también la famosa pila

¡¡VISITAD SANTOYO!!

En él encontraréis un gran templo parroquial, con retablo magnífico, de la mejor escuela castellana.

bautismal, la artística y maravillosa verja, digna de Toledo, atribuida sin fundamento al artífice Francisco Martínez, en 1554, parecida a la que hizo en Rioseco. Posee un hermoso relicario con la cabeza de San Hipólito mártir. El archivo poco explorado.

Cicerone para los visitantes: don

Antonio Valencia, Sacristán-organista.

(Resumen tomado de la futura obra "El libro de Támara", del Presbítero don Jesús Pérez Palacios (a) J. de Rombrada).

(Fotos del malogrado artista valentino Luis R. Alonso.)

HECHO GLORIOSO

Las mujeres palentinas

Corría el año de gracia de 1387. Castilla toda era presa de agitación y desorden. Además de las luchas interiores suscitadas por las ambiciones de unos y las envidias de otros, el extranjero pretendía invadirla. Los hermosos Campos góticos que tantas veces fueron teatro de guerreras hazañas, iban una vez más a presenciar el fragor del combate. Palencia, que durante muchos siglos había sido siempre guerrera, siempre batalladora; Palencia, que desde doscientos años antes de la Era Cristiana empezó ya a figurar en la historia por sus gloriosos hechos, se encontraba a punto de ser tomada por las gentes del duque de Lancaster.

Las necesidades de la guerra habían llevado a los campos de batalla a todos los hombres armados con que contaba la ciudad para su defensa: dentro de sus muros sólo se encontraban las mujeres, los niños y los ancianos, y el caudillo invasor, aprovechando con poca generosidad esta circunstancia, se disponía a penetrar en ella, para desde allí imponer condiciones al

rey castellano. El peligro era de todo punto inminente. El de Lancaster creyó sin duda que sólo le bastaría extender la mano para apoderarse de su presa; pero se olvidó de que las madres que amamantan heroísmo son también heroínas. Las mujeres de Palencia saben el peligro en que se encuentra la ciudad; miran a su alrededor, y sólo ven en torno de ellas, achacosos ancianos y débiles niños, inútiles para el combate, y entonces, a imitación de las espartanas, de las corintias y de las atenienses, se preparan a la defensa. Todo para ellas es preferible, a mirar a su ciudad querida en poder del invasor: por eso corren a las murallas y rechazan con valor heroico al enemigo, que retrocede espantado.

Este hecho glorioso fué parte a que don Juan I, Rey de Castilla, hiciera la paz con ventajosas condiciones, y que el duque, su enemigo, le diera en matrimonio a su hija la Infanta doña Catalina para el Príncipe de Castilla, don Enrique, cuyas bodas se celebraron en Palencia con fiestas tan suntuosas, que de ellas hacen mención todos los historiadores como de un acontecimiento extraordinario en magnificencia.

El Rey don Juan, para premiar el valor heroico de las palentinas, permitió que en adelante las damas de Palencia pudieran usar franjas de oro en sus mantos y tocados, adorno que según las leyes suntuarias que regían entonces el Reino castellano, sólo les era dado llevar a las hembras de estirpe real.

Otras muchas veces probaron su valor moral y material las hijas de esa antigua y heroica ciudad, en la que tenemos la honra de haber visto la primera luz, y creemos que en nada hayan degenerado, si bien con notoria injusticia los historiadores dan al olvido sus esforzados hechos, que no por ser llevados a cabo en colectividad son menos grandes que los realizados por María Pita, Agustina y Mariana Pineda.

Sofía TARTILAN

(Escrito en 1880.)



Baltanás.-Un rincón de la plaza
Foto E. Sandino

LOS HABITANTES

Si los pueblos tienen poco que agradecer a la literatura al uso, tampoco sus habitantes salen bien parados vistos a través de los libros.

Influenciados casi siempre los escritores por sus viajes fugaces o por lo que otros dijeron, apenas les quedó tiempo de saborear el carácter peculiar de los hijos de Castilla.

No es el labriego ese que nos pintan de piel tostada y de entendimiento anémico, carreta de la vida de ahora, freno del progreso, incapaz de todo dinamismo; tanta es su dinámica, que a pesar de que desarrolla sus actividades en un clima crudísimo puede vivir con holgura, cuando no se ponen enfrente los Gobiernos, malogrando el fruto de su cosecha.

Si un día le veis azotado su rostro por el cierzo o quemado por el solano, seguir afanoso detrás de la yunta, tendréis que confesar que allí hay una vida pletórica de entusiasmos y energías, que a poco que se aprovechasen darían décadas de máxima gloria a la Patria, no escritas con la punta del acero—que esto ya pasó—sino con la reja del arado, que es tan dura como su carácter.

Porque ¿sabéis lo que significa el estar atado al yugo opresor de la tierra que cultiva, y no gemir, an-



Aldonza Lorenza

tes al contrario, tener siempre una sonrisa en los labios para las ingravitudes con que a veces el agro paga sus esfuerzos?

Y menos mal cuando sólo el campo—que al fin no tiene alma—se pone enfrente del labrador; casi siempre son sus enemigos aquellos a quienes nutre, aquellos a quienes ha elevado a la categoría de gobernantes, porque no comprenden el sacrificio del agricultor, ni lo que significa su estada en la tierra, en esa tierra que es base económica y jurídica de la sociedad.

Destruid la propiedad campesina; llevad a las almas nobles del labriego la desesperación, y habréis herido de muerte los más fundamentales principios del equilibrio social.

Por eso cuando el campo español merezca de las alturas, no halagos y promesas, sino hechos traducidos en obras, habremos puesto en la historia patria la piedra angular de su grandeza. Y es inútil buscarla por otros derroteros; no la hallaremos nunca. ¡Dígase nos qué cúmulo de virtudes no hacen falta para que sigan aún pegados al terruño estos habitantes de los pueblos!

Y no habléis de estatismo, porque se levantarán de sus tumbas cien generaciones, y abriéndoo el libro de su vida os mostrarán mil dibujadas viñetas, donde los veréis

ora atravesando montes, ríos y mares, ora cruzando tierras inhóspitas y vírgenes, ora peleando contra enemigos terribles, ora dictando leyes humanísimas, ora, en fin, trazando tantas gestas como ningún otro pueblo de la tierra.

Y estos son los que ahora cultivan el agro y sólo así se comprende que tengan humor para cantar, tras de la ruda faena, en esas noches de estío, en que el negro manto de la noche, tachonado de estrellas, les envuelve, o cuando la helada entumece sus miembros.

Porque el campesino de estas tierras es alegre; acaso no tararee los aires folklóricos que le mecieron en su cuna; pero cuando va al campo, cuando está en él, de vuelta de la labor, con el tintineo de las esquilas, oiréis sus tonadas, que siempre hacen olvidar un poco el cansancio del cuerpo y las inclemencias del tiempo, y hasta ayudan a pensar un poco en la castellanita que espera la llegada de su novio, para que luego, cuando en la charla se abra el paréntesis de la separación, la diga:

En los clavos de tu puerta
se me queda el corazón;
levántate muy temprano,
que no lo marchite el sol.

E. SANDINO



Un pastor



El sembrador


El lápiz del formidable artista palentino Víctor Macho, ha plasmado estos perfiles de pobladores de la Meseta.

HIERROS ARTÍSTICOS

Fausto Ramírez Mercado

(PREMIADO EN VARIAS EXPOSICIONES)

Calle de Colón, 32 -:- -:- PALENCIA




TRABAJOS de Cerrajería y Forja en Hierro y demás Metales, en toda clase de estilos.

REPUJADO y CINCELADO en toda clase de metales.

Repujados sobre cueros y Restauración de hierros antiguos, & &

LA FERRETERÍA más surtida y que se recomienda por sí sola, es la de

FÉLIX POLLOS



MAYOR PRINCIPAL, N.º 33 (al lado del Gobierno Civil)

SOCIEDAD ANONIMA AZAMON



ARLABÁN, 7.
MADRID.

AGENCIA DE PROPAGANDA
COMEDIAS, 22-VALENCIA


VENTA EN TODOS LOS
ALMACENES Y DEPÓSITOS
DE ABONOS.



FOLLETOS CON
INSTRUCCIONES
GRATIS



Partido judicial de Baltanás



Baltanás. - Vista general

BALTANAS

Se halla situada a 27 kilómetros de la capital, siendo su estación más próxima Torquemada, a 12 kilómetros.

Se acerca a los tres mil habitantes, celebrando mercados los jueves, desde mayo a octubre; ferias del 9 al 11 de mayo, y el último jueves de septiembre.

ALBA DE CERRATO

Tiene 450 habitantes y dista de la capital 29 kilómetros, y 18 de la cabeza de Partido; la estación más próxima es Venta de Baños, a 17 kilómetros; celebra fiestas el 15 de mayo, 29 de junio y 27 de julio.

ANTIGÜEDAD

Villa importante que cuenta mil cuatrocientos habitantes, hallándose a 40 kilómetros de la capital, y a 11 de Baltanás; la estación más próxima es Torquemada, a 19 kilómetros. Celebra fiestas el 15 de agosto.

CASTRILLO DE DON JUAN

Tiene 900 habitantes y dista de Palencia 50 kilómetros y 25 de la cabeza de Partido. La estación más próxima es Roa de Duero (Burgos); a veinte kilómetros. Pasa el río Esgueva y celebra fiestas en 13 de junio.

CASTRILLO DE ONIELO

Se halla a 30 kilómetros de la

capital y 11 de Baltanás; su estación más próxima es Venta de Baños, a veinte kilómetros; celebra fiestas el 24 de enero.

CEVICO NAVERO

Tiene 900 habitantes y dista 33 kilómetros de la capital y 11 de la cabeza de Partido; la estación más próxima es Torquemada, a 23 kilómetros. Celebra fiestas el 24 de enero y mercado de ganado lanar y cabrío los miércoles, de mayo a julio.

CEVICO DE LA TORRE.

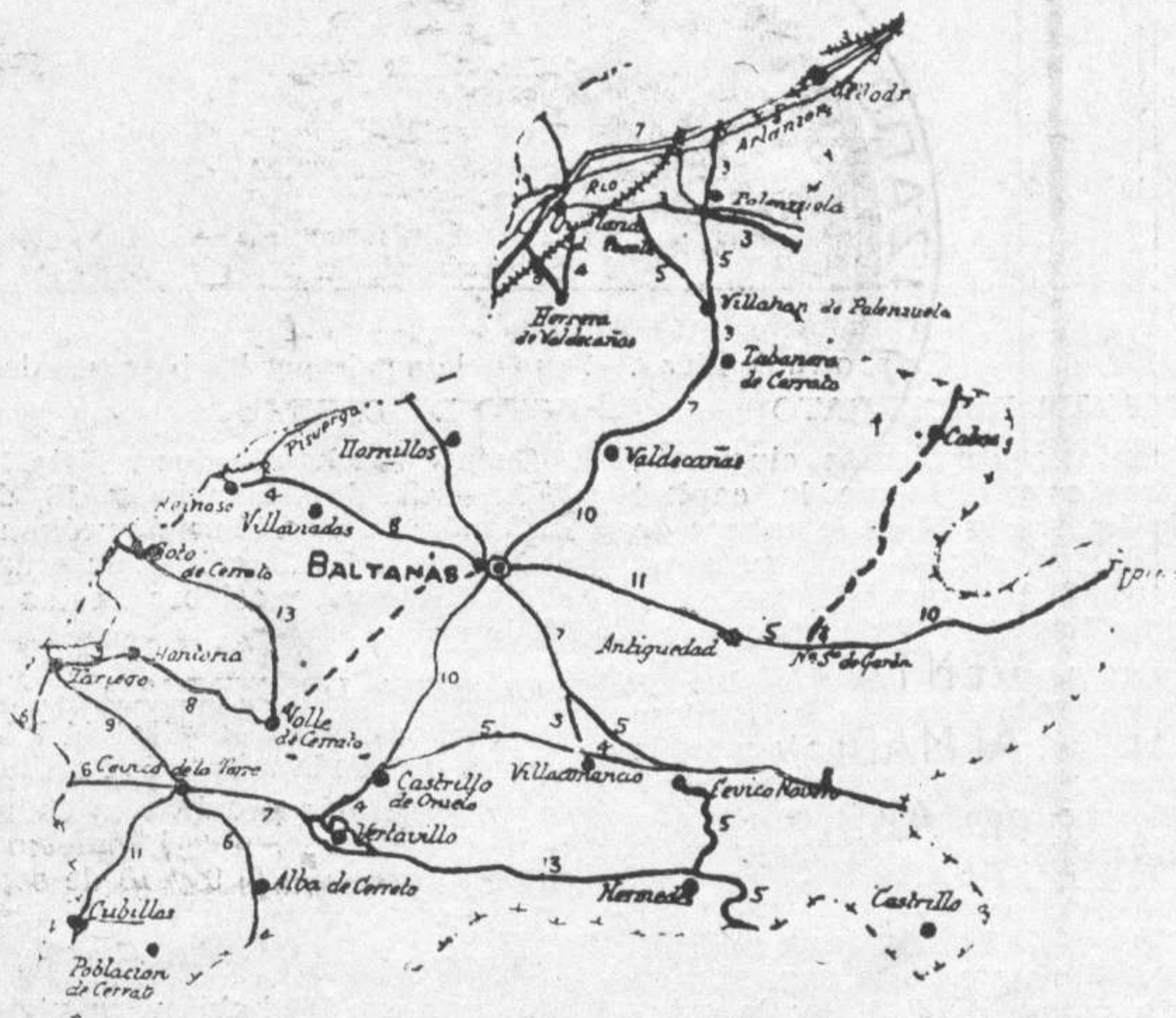
Tiene 1.700 habitantes y se halla a 16 kilómetros de Baltanás y 23 de Palencia; su estación más próxima es Dueñas, a 11 kilómetros. Celebra fiestas el 11 de noviembre.

COBOS DE CERRATO

Tiene 600 habitantes y se halla a 27 kilómetros de la cabeza de partido y 58 de Palencia; la estación más próxima es Quintana del Puente, a 22 kilómetros; celebra fiestas el 18 de noviembre.

CUBILLAS DE CERRATO

Cuenta 700 habitantes y la separan de la cabeza del partido 22 kilómetros y 30 de la capital, siendo la estación más próxima Santa Marta (Burgos); celebra fiestas el 24 de agosto.



Mapa del partido.—Los números indican las distancias en kilómetros

Facilitado por Obras Públicas

ESPINOSA DE CERRATO

Tiene mil habitantes y dista de la capital 58 kilómetros y 30 de la cabeza de Partido y de la estación más próxima, que es Villaquirán (Burgos). Celebra fiestas en Pascuas de Pentecostés.

HERMEDES DE CERRATO

Cuenta 650 habitantes, hallándose a 44 kilómetros de Palencia y 18 de Baltanás; la estación más próxima es Torquemada, a 28 kilómetros, celebrando fiestas el 24 de junio.

HERRERA DE VALDECAÑAS

Tiene 650 habitantes y dista de la cabeza de Partido 13 kilómetros y 30 de la capital; la estación más próxima es Quintana del Puente, a tres kilómetros; fiestas el 22 de noviembre.

halla a 30 kilómetros de la capital y a 26 de la cabeza de Partido; la estación más próxima es Dueñas, a 17 kilómetros. Celebra fiestas el 26 de julio.

QUINTANA DEL PUENTE

Tiene 500 habitantes y dista de la capital 28 kilómetros y 16 de la cabeza de Partido; es estación sobre la línea a Hendaya; celebra mercados los jueves y fiestas el 3 de agosto; la baña el río Arlanza.

REINOSO DE CERRATO

Cuenta 300 habitantes, hallándose a 15 kilómetros de la capital y a 14 de la cabeza de Partido; la estación más próxima es Magaz, a 5 kilómetros y celebra fiestas el 3 de diciembre.

VALDECAÑAS DE CERRATO


Tiene 420 habitantes y dista 8 kilómetros de la cabeza de Partido, y 33 de la capital; la estación más próxima es Torquemada, a 10 kilómetros; celebra fiestas por la Ascensión.

VALLE DE CERRATO

Con 600 habitantes, se halla a 13 kilómetros de la cabeza de Partido y 24 de la capital; la estación más próxima, es Venta de Baños, a 12 kilómetros.

VERTABILLO

Con 750 habitantes, se halla a 33 kilómetros de Palencia y 12 de Baltanás; la estación más próxima es Venta de Baños, a 16 kilómetros y celebra fiestas el tercer domingo de septiembre.



Calahorra de Rivas.—Paso del ganado por las barcazas del Canal de Castilla Foto T. San José

HONTORIA DE CERRATO

Cuenta cuatrocientos cincuenta habitantes y dista de la capital 17 kilómetros y 18 de la cabeza de Partido; su estación más próxima es Venta de Baños, a 5 kilómetros, y celebra fiestas el 13 de junio.

HORNILLOS DE CERRATO

Tiene 350 habitantes, hallándose a 5 kilómetros de Baltanás y 25 de Palencia; la estación más próxima es Torquemada, a 3 kilómetros, y celebra fiestas el 8 de mayo.

PALENZUELA

Tiene 1.000 habitantes y se halla a 42 kilómetros de la capital y 15 de la cabeza de Partido; la estación más próxima es Quintana del Puente, a 6 kilómetros; celebra fiestas el 13 de junio.

POBLACION DE CERRATO

Cuenta con 300 habitantes y se celebra fiestas el 8 de mayo.

SOTO DE CERRATO

Cuenta 330 habitantes y dista 10 kilómetros de Palencia y 18 de Baltanás; la estación más próxima es Magaz, a 3 kilómetros; la cruza el río Pisuerga, y celebra fiestas el 13 de junio.

TABANERA DE CERRATO

La separan de la capital 44 kilómetros y 14 de la cabeza de Partido; la estación más próxima es Quintana del Puente, a 9 kilómetros; celebra fiestas el 8, 9 y 10 de septiembre.

TARIEGO

Cuenta con 750 habitantes, y dista 12 kilómetros de Palencia y 29 de Baltanás; la estación más próxima es Venta de Baños, a dos kilómetros; la baña el río Pisuerga, y

VILLACONANCIO

Tiene 530 habitantes y se halla a 9 kilómetros de la cabeza de Partido y 29 de la capital; la estación más próxima es Torquemada, a 18 kilómetros; celebra fiestas el 8 de septiembre.

VILLAHAN DE PALENZUELA

Cuenta con 600 habitantes y dista 20 kilómetros de la cabeza de partido y 40 de la capital; la estación más próxima es Quintana del Puente, a 8 kilómetros, y celebra fiestas el 1.º de marzo, el 18 de julio y el 30 de noviembre.

VILLAVIUDAS

Con un millar de habitantes, dista de Palencia 18 kilómetros y 8 de la cabeza de partido; la estación más próxima es Magaz, a 8 kilómetros. La baña el río Pisuerga, y celebra fiestas el 14 de septiembre.

VIVEROS VALPUESTA, Panaderas, 5, PALENCIA.—Perales Urraca de Galicia, Agosto y Septiembre.



Partido judicial de Carrión de los Condes

CARRION DE LOS CONDES

Dista 39 kilómetros de la capital y tiene 3.500 habitantes; la estación más cercana es Frómista, a 19 kilómetros. Celebra mercados de granos los jueves y de reses lanaras los sábados, desde septiembre a febrero. Ferias del 21 al 24 de septiembre; del 24 al 30 de octubre; la de San Zoilo, los días 27, 28 y 29 de junio y la de San Gregorio, del 27 al 29 de marzo.

La baña el río Carrión y es ciudad de gran interés histórico y arqueológico.

ABIA DE LAS TORRES

Cuenta 550 habitantes y dista 18

50 de la capital y 19 de Osorno, que es la estación más próxima.

Pasa el río Ucieza y celebra fiestas el 15 de agosto.

BUSTILLO DEL PARAMO DE CARRION

Cuenta 350 habitantes y está a 12 kilómetros de Carrión, 43 de Palencia y a 17 de Villalumbroso, que es la estación más próxima. Fiestas el 30 de noviembre.

LAS CABAÑAS DE CASTILLA

Cuenta 350 habitantes y dista 24 kilómetros de la cabeza de Partido, y 38 de la capital.

Es estación en la línea de San-

CERVATOS DE LA CUEZA

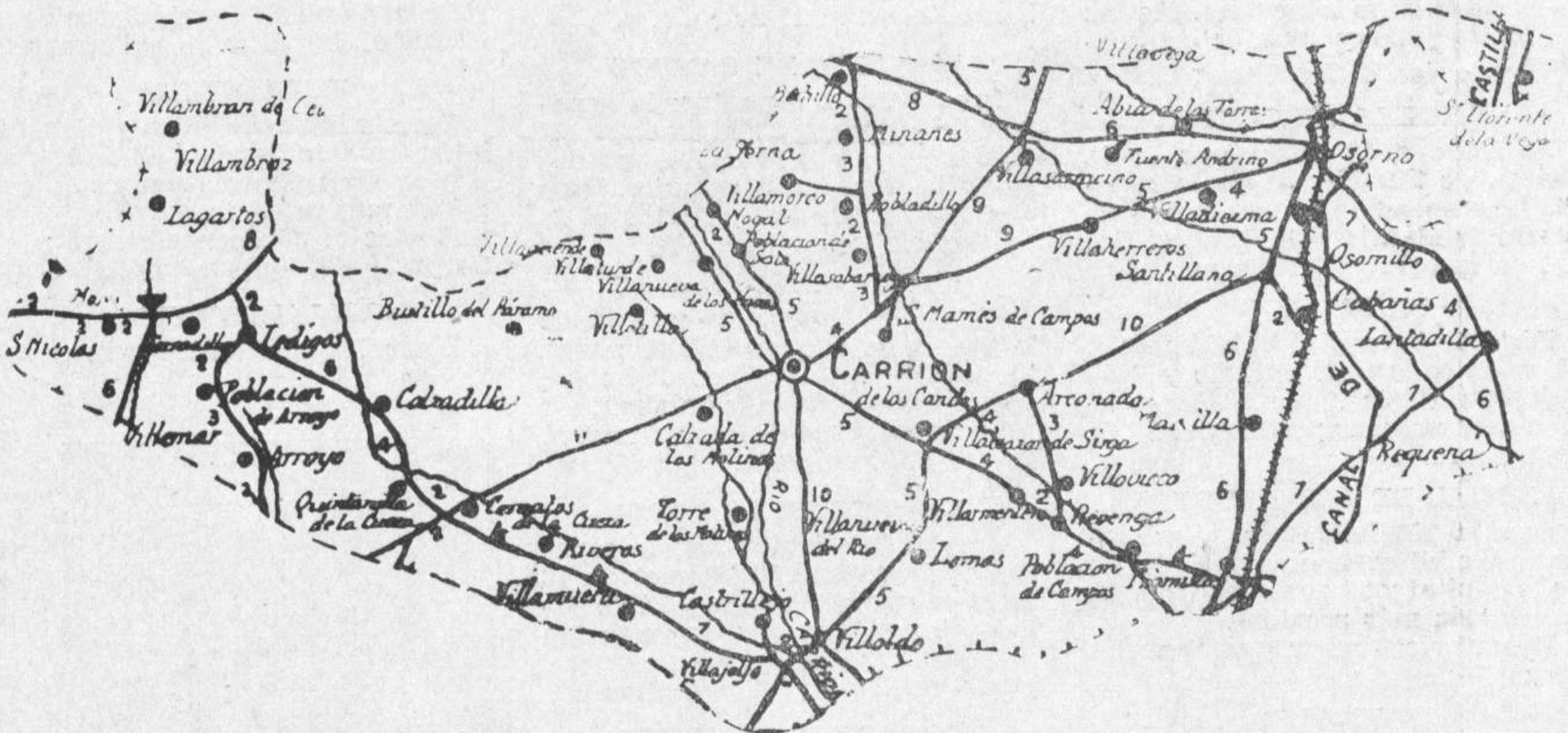
Tiene 800 habitantes; dista de Carrión 15 kilómetros, 32 de Palencia y 13 de Villalumbroso, que es la estación más cercana.

Pasa el río Cueva y celebra fiestas el 15 y 16 de agosto.

FROMISTA

A 2.000 habitantes ascienden los de esta villa y dista 30 kilómetros de la capital y 18 de Carrión de los Condes.

Es estación sobre la línea de Santander y la cruza el Canal de Castilla; celebra ferias el 25 de julio y el 15 de marzo; fiestas por San Telmo, muy renombradas.



Mapa del partido. - Los números indican las distancias en kilómetros

Facilitado por Obras Públicas

kilómetros de la cabeza de Partido y 45 de la capital; la estación más próxima es Osorno, a 5 kilómetros; la cruza el río Valdavia, y celebra fiestas el 15 de agosto y Pascuas de Pentecostés.

ARCONADA

Con 500 habitantes, se halla a 9 kilómetros de Carrión y 41 de Palencia; la estación más próxima es Frómista, a 12 kilómetros; celebra fiestas el 27 de noviembre.

BAHILLO

Tiene 600 habitantes, y dista 14 kilómetros de la cabeza de Partido

tander y pasa el Canal de Castilla.

CALZADA DE LOS MOLINOS

Tiene 450 habitantes y dista de Carrión 4 kilómetros, 40 de la capital y 25 de Frómista, que es la estación más próxima. La baña el río Izan y celebra fiestas el 25 de julio.

CALZADILLA DE LA CUEZA

Cuenta 300 habitantes; la separan de Carrión 16 kilómetros, 47 de Palencia y 18 de Villalumbroso, que es la estación más próxima; fiestas el 11 de noviembre y el 4 de julio.

FUENTE-ANDRINO

Cuenta 150 habitantes y dista de la capital 60 kilómetros; de la cabeza de Partido 16 y de Osorno, que es la estación más próxima, 7; celebra fiestas el 14 de mayo y el 10 de agosto.


LEDIGOS

Tiene 300 habitantes y se halla a 15 kilómetros de la cabeza de Partido, 60 de la capital y a 13 de Sahagún (León), que es la estación más próxima. Fiestas el 25 de julio.

LOMAS DE CARRION

Cuenta 300 habitantes; la sepa-

VIVEROS VALPUESTA, Panaderas, 5, PALENCIA.—Alcachofas, Espárragos, Fresales, Frambuesas y Grosellas.



Sobre la vega del Carrión, álzase, amenazada por las erosiones de su base, la ermita de Belén, sede de la excelsa patrona de la ciudad de los Condes, a cuyos pies el río entona su canción milenaria

Foto Teodoro San José

ran de Palencia 34 kilómetros, 10 de Carrión y 14 de Frómista, que es la estación más cercana. Fiestas el 26 de julio y últimos de septiembre.

MARCILLA DE CAMPOS

Se halla a 18 kilómetros de la cabeza de Partido, 34 de la capital y es apeadero en el camino de hierro de Madrid a Santander; fiestas en la octava del Corpus.

MORATINOS

Dista de la capital 45 kilómetros, 30 de la cabeza de Partido y 8 de Sahagún (León), que es la estación más próxima; fiestas el 18 de septiembre.

NOGAL DE LAS HUERTAS

Cuenta 360 habitantes y se halla a seis kilómetros de Carrión, 44 de la capital y 22 de Osorno, que es la estación más próxima.

Pasa el río Carrión y celebra fiestas el 10 de julio.

OSORNILLO

Cuenta 300 habitantes; la separan de Carrión 30 kilómetros, 55 de la capital y 8 de Osorno, que es la estación más cercana.

OSORNO

Tiene 1.700 habitantes y dista de Carrión 38 kilómetros y 47 de la capital; estación en la línea de Santander. Fiestas en julio.

POBLACION DE ARROYO

Cuenta 300 habitantes; se halla a 23 kilómetros de Carrión, 49 de la capital y 12 de Villada, que es la estación más próxima. Fiestas el 26 de junio.

POBLACION DE CAMPOS

Suma 900 habitantes y dista 15 kilómetros de la cabeza de Partido, 33 de la capital y 4 de Frómista, que es la estación más cercana. Fiestas el 22 de julio.

mista, que es la estación más cercana. La baña el río Ucieza, y celebra fiestas el 22 de julio.

REQUENA DE CAMPOS

Cuenta 300 habitantes; la separan de Palencia 38 kilómetros, 24 de Carrión y 3 de Marcilla, apeadero en la línea de Santander. Pasa el Canal de Castilla; fiestas el 24 de septiembre.

REVENGA DE CAMPOS

Tiene 700 habitantes y dista de la cabeza de Partido 11 kilómetros, 30 de la capital y 7 de Frómista, que es la estación más próxima.

La baña el río Ucieza, y celebra fiestas el 13 de junio.

RIVEROS DE LA CUEZA

Cuenta 300 habitantes; la separan de la capital 33 kilómetros, 13 de la cabeza de Partido y 14 de Villalumbroso, que es la estación más próxima. La baña el río Cueva, y celebra fiestas el 8 de septiembre.

ROBLADILLO DE UCIEZA

Tiene 200 habitantes; la separan de la capital 49 kilómetros, 9 de la cabeza de Partido y 20 de Osorno, que es la estación más próxima.

La baña el río Ucieza, y celebra fiestas el 8 de septiembre y el 29 de noviembre.

SAN CEBRIAN DE CAMPOS

Cuenta 850 habitantes y se halla a 22 kilómetros de Palencia, 17 de Carrión y 5 de Amusco, que es la estación más próxima.

La baña el río Carrión, y celebra fiestas en Pentecostés y el 14 de septiembre.

SAN LLORENTE DE LA VEGA

Tiene 250 habitantes y dista 47 kilómetros de Palencia, 27 de la

cabeza de Partido y 12 de Osorno, que es la estación más próxima.

La baña el río Pisuerga y el Canal de Castilla.

SAN MAMES DE CAMPOS

Cuenta 450 habitantes, y se halla a 3 kilómetros de la cabeza de Partido, 40 de la capital y 20 de Frómista y Osorno, que son las estaciones más próximas.

La baña el río Ucieza, y celebra fiestas el 7 de agosto.

SANTILLANA DE CAMPOS

Tiene 700 habitantes y dista 40 kilómetros de Palencia, 22 de Carrión y 2 de Las Cabañas, que es la estación más cercana; fiestas el 16, 17 y 18 de febrero.

TERRADILLOS DE TEMPLARIOS

Cuenta 225 habitantes y se halla a 62 kilómetros de Palencia, 26 de Carrión y 11 de Sahagún (León), que es la estación más cercana.

Fiestas el 29 de junio.

TORRE DE LOS MOLINOS

Tiene 250 habitantes y dista 32 kilómetros de la capital, 6 de la cabeza de Partido y 16 de Paredes y Amusco, que son las estaciones más próximas.

La baña el río Carrión y celebra fiestas el 8 y el 29 de septiembre.

VILLADIEZMA

Cuenta 350 habitantes y dista 15 kilómetros de Carrión, 42 de la capital y 4 de Osorno, que es la estación más próxima.


Fiestas el 30 de noviembre y el Corpus.

VILLAHERREROS

Tiene 700 habitantes y la separa



La torre de la Iglesia de Villaherreros



El turista puede detenerse en Villalcázar de Sirga, y contemplar este magnífico sepulcro policromado, de doña Leonor, esposa del infante D. Felipe
Foto de Teodoro San José

ran de la cabeza de Partido 14 kilómetros, de la capital 45 y 8 kilómetros de Osorno, que es la estación más próxima; la baña el río Ballarna, y celebra fiestas el 18, el 19 y 20 de noviembre.

VILLALCAZAR DE SIRGA

Cuenta 700 habitantes y se halla a 5 kilómetros de Carrión, 39 de la capital y 14 de Frómista, que es la estación más próxima.

La baña el río Ucieza; celebra fiestas por Pentecostés, y su iglesia es monumento nacional.

VILLAMORCO

Sus habitantes llegan a 300, hallándose a 9 kilómetros de Carrión, 50 de Palencia y a 27 de Frómista, que es la estación más cercana; celebra fiestas el 15 de mayo.

VILLAMUERA DE LA CUEZA

Tiene 225 habitantes y se halla a 10 kilómetros de la cabeza de Partido, 30 de la capital y 10 de Paredes, que es la estación más próxima.

Tiene un agregado que es Villaverde de Volpejera, distante dos kilómetros.

VILLARMENTERO DE CAMPOS

Cuenta 150 habitantes y se halla a 10 kilómetros de Carrión, 37 de la capital y 9 de Frómista, que es la estación más próxima.

Pasa el río Ucieza, y celebra fiestas el 11 de noviembre.

VILLASABARIEGO DE UCIEZA

A 325 habitantes ascienden los de este pueblo, que dista de Carrión 5 kilómetros, 53 de la capital y 19 de Osorno, que es la estación

más próxima; le baña el río Ucieza, y celebra fiestas el 15 de agosto.

VILLATURDE

Tiene 800 habitantes y se halla a 7 kilómetros de la cabeza de Partido, 45 de la capital y 27 de Frómista, que es la estación más próxima. Celebra fiestas el 15 de agosto y el 14 de marzo.

VILLOLDO


Cuenta 950 habitantes y se halla a 11 kilómetros de Carrión, a 30 de la capital y a 12 de Amusco, que es la estación más próxima.

Pasan los ríos Carrión, Cueva e Izán, y celebra fiestas el 17 de abril, el 13 de junio y el 26 de diciembre.

VILLOVIECO

Tiene 400 habitantes y dista de Carrión 10 kilómetros, 32 de la capital y 8 de Frómista, que es la estación más próxima.

La baña el río Ucieza, y celebra fiestas el 2 de julio.



En la Iglesia de Villalcázar de Sirga, uno de los monumentos religiosos más notables de la provincia, se guardan estas joyas, talladas en piedra.


He aquí el sepulcro del infante don Felipe, hijo del rey San Fernando.

De una litografía antigua

Estampas

Castellanas

ellanas



Carrion de los Condes.—La Iglesia de Santiago Foto G. do Rego

Este mismo camino soledoso que conduce hasta Carrion, debió recorrerlo antaño un gran número de veces aquel noble señor de los Mendoza, cruzado de las armas y las letras, que tuvo el marquesado en Santillana. Acaso en este reborde se sentaron los hombres de su hueste a platicar de sus gozos, y a glosar sus mayores aventuras; acaso en este abrigo, lugar atapadizo y codicioso, hubieron de los dadas y los tomas con los mozos carrioneses, y bien pudiera ser que en este alcor le hurgara la inquietud a don Inigo, al pensar en la moza de la Lama que le prendiera en amores...

Debió ser el Carrion de aquellos tiempos un lugarcillo gracioso, de mocedad graciosa florecida, tan seguro en la fe como en la estirpe. Entonces se guarecian en la extensión castellana las víboras espantosas de las más enconadas ambiciones; más que a la sementera de los trigos, se entregaban en-

tonces los labriegos a la sementera de odios, y había manos de magnates que levantaban patibulos para los favoritos de los reyes... Carrion debió ser entonces un lugarcillo gracioso, a modo de amapola ensangrentada, con savia de aguas fecundas y de ponzoñas violentas. Y mientras la ancha Castilla se llenaba de amapolas de los mismos colores de Carrion, su majestad don Juan cantaba versos y celebraba el privado a "las claras mujeres virtuosas"... Por todos los senderos españoles, iban entonces en el mismo cinto el puñal y el madrigal, la espada y la serranilla...

Y juntos han cruzado estos senderos en dirección a Carrion, gotteando a la vez rimas y sangre. La puñalada del murcio detrás del serventesio del juglar; el brazal del caballero detrás de la estameña del jayán...—Mancebos de existen-

cia aventurera que enhilaban heroísmos, y magnates poderosos que además de enhilarlos los cantaban. Un enjambre de soldados, de labriegos, de señores, ante los que temblaba en las estrofas la belleza fugitiva de la vida arrebatada llevada por impulsos andariegos hacia todos los peligros, y una dama en el alféizar, como en estampa policroma de código aristocrático, esperando el retorno del guerrero bajo las tibiedades del crepúsculo. Carrion, abejar de entonces. Y en Carrion el palacio del marqués...

El marqués, gran señor, y gran guerrero y gran forjador de rimas, y amador pertinaz y encandilado de las damas del alféizar... Tuvo de los señores de su tiempo las vacilaciones torvas, los esplendores altivos, las reciedumbres del puño y las blanduras de la poesía... En esa misma plaza carrionesa, él debió platicar frecuentemente con



En el fondo de esta plaza carrionosa se alza la iglesia de Santiago
Foto G. do Rego

el Díaz de Toledo que tuvo de capellán, sobre esa especialísima afición, cibo insaciable del ánimo, que en las cosas más sutiles pone una misteriosa cobertura, que vela amablemente el fingimiento...

La figura soberbia del marqués, "fermosa en las facciones de su rostro", traía a Carrión la aureola de todos los prestigios castellanos. Detrás de los ventanales de ojivaafiligranada, debieron murmurar de su apostura las doncellitas garridas y las dueñas antañonas. Y cuando alguna vez cruzó a caballo por las calles principales, y echó sobre los arneses el brillo de su gleba y su quijote, de su peto y su piastrón, de su yelmo y su brazal, debió haber cuchicheos en las puertas, y los padres hijodalgos debieron advertir a los mozuelos:

—Aprended, hijicos míos que aho-

ra el señor marqués va a una batalla, y volverá vencedor...

El famoso palacio del marqués, grandeza de aquellos siglos, ya no es más que una ruina en el presente. La fachada, una lápida, un escudo... Larga y baja la fachada, la lápida por recuerdo, y tan solo el escudo como gloria. En las desolaciones interiores, un trozo de artesón y de columna, un congojoso silencio, una acongojadora soledad... Y luego, un huertecico recogido, pardo como la tierra de Castilla, con solo dos higueras macilentas, blanqueadas por el polvo. .

En este huertecillo recogido de-

bió estudiar el marqués. Acaso bajo esta higuera dejó abierta la Eneida de Virgilio, por la página en que Eneas cuenta su desventura y la de Troya a la Reina de Cartago; y en el brocal de este pozo, quizá puso una tarde los dineros que había de recoger un poe-tilla de quien se declarara protector... Y debió cruzar el huerto un gran número de veces para ir a la famosa biblioteca repletísima de infolios, y después de salpicar, unas veces la pluma, otras la espada, con veneno de rencores, debió cruzar esta puerta, subir por esta escalera, pasar por este salón, y caer arrodillado ante Nuestra Señora la Gloriosa, para decirle sus cuitas...

Después, cariado y grave, quizá se llegó a esta plaza, se detuvo un momento en esta fuente, y vió una moza arrogante, bien temprana, bien garrida, bien rica de primor de siempre novia... Y debió devorarla con los ojos, y regalarla el alma con donaires, y repetirle sin duda lo que a las vaquerillas les decía:

—Moza tan fermosa
non vi en la frontera...

Hoy nos abre el palacio una mujer, María Almendo, castellana. Su esposo, Pedro Fierro, lo adquirió... Es un local desolado, en que asentará su hogar, después que lo reforme gratamente...

En él, las salas deshechas, el portalón destruido, el huertecico muerto de amargura... "Dios e vos"—decía el marqués, y lo puso por mote en la celada, "Ave María..."—añadía, y lo escribió por lema en el escudo...

Dios convirtió el palacio en escombrera; pero aun sobre la puerta está el escudo; y aun la piedra comienza la oración:

—Ave María...!

Lo demás se ha muerto.

Constantino Cabal

Hierros
y Metales Viejos
Eloy Rodríguez
Casado del Alisal, 12
PALENCIA

VIVEROS VALPUESTA, Panaderas, 5, PALENCIA.—Grusan Achen, Rosa grande, color amarillo crema.

Sindicato Agrícola Regional

DE CARRIÓN DE LOS CONDES

Caja Rural de Ahorros y Préstamos

IMPOSICIONES EN CARTILLA:

A la vista, 4 por 100. A seis meses, 4 y medio por 100. Al año, 5 por 100. Préstamos con garantía personal, al 6 por 100. Crédito para Préstamos sobre trigos.

Venta de abonos. Superfosfatos, Nitratos, Potasas, Sulfato amónico, Cianamida, etc. - Venta de coloniales. - Compra de trigos. Ventas de trigos en comisión. - Corresponsal de los Bancos más importantes. Adelanta abonos y mercaderías, a pago aplazado. - Panera Sindical y Almacenes generales de depósito.

La Casa de Palencia en Bilbao



«Casa de Palencia» en Bilbao.—El cuadro artístico


Mucho nos complace el dedicar unas cuantas líneas a este Centro, donde tan al-

Recientemente hemos publicado un amplio historial

lectores de la intensa labor realizada por los buenos hijos de estas amplias tierras, que allá, en la invicta villa, trabajan por mantener muy vivo el afecto hacia su lar nativo.

Hubiésemos deseado que los diferentes Centros palentinos establecidos en otras ciudades, hubiesen figurado en este número, pero sin duda les faltó tiempo para responder a nuestro requerimiento.

Sirvan estas líneas de aclaración, para aquellos que extrañen omisiones, ajenas por completo a nuestra voluntad.



«Casa de Palencia» en Bilbao.—La Junta directiva

to se sabe poner el nombre de su desarrollo, y por él de Palencia. habrán juzgado nuestros

FARMACIA, DROGUERIA Y PERFUMERIA

Farmacia: Balones de oxígeno - Especialidades nacionales y extranjeras - Aguas minerales - Sueros - Vacunas - Etc., etc.

Droguería: Barnices - Pinturas - Esmaltes Aceites - Aguarrás - Brochas - Ceras para los pisos - Etc., etc.

Perfumería: Colonias - Lociones - Extractos - Jabones de tocador - Estuches propios para regalo. Venta exclusiva de los perfumes Cherami y Capi, de París.

Eduardo Alonso González
HERRERA DE PISUERGA (Palencia)



VIVEROS VALPUESTA, Panaderas, 5, Palencia. — Inmenso surtido para repoblación de montes

Banco Urquijo Vascongado

BILBAO

CAPITAL: 20.000.000 DE PESETAS

SUCURSAL DE HERRERA DE PISUERGA

Plaza Garay, 17

OPERACIONES QUE REALIZA

Cuentas corrientes a la vista..... 2,50 por 100
» » a 8 días vista..... 3,— »

CAJA DE AHORROS

Imposiciones ordinarias..... 4,— por 100

IMPOSICIONES A PLAZO

Bonos a 6 meses..... 4,— por 100
Bonos a un año..... 4,50 »

Los intereses de las imposiciones a plazo se pagarán por trimestres, semestres o años vencidos, a voluntad de los imponentes.

Ordenes de Bolsa - Préstamos - Créditos - Descuentos y negociación de letras - Giros y Cartas de crédito sobre todas las plazas del mundo - Aceptaciones - Domiciliaciones Cambio de monedas - Seguros de cambio - Depósito y canje de valores - Pago de cupones - Suscripciones a empréstitos - Créditos documentarios, etc., etc.

Director: D. JOSÉ CORRAL GUTIÉRREZ

José Corral Gutiérrez

Compra de Cereales, Patatas y demás productos del país - Venta de Abonos Minerales.

Transportes en camiones automóviles

AGENTE DE LA

Compañía Arrendataria

DEL

Monopolio de Petróleos

HERRERA de PISUERGA

Emilio Gutiérrez López

Transportes en Camiones Automóviles Regularidad en el servicio.

Precios económicos y especiales para los señores Contratistas de Obras Públicas.

HERRERA de PISUERGA



Partido judicial de Saldaña

ARENILLAS DE SAN PELAYO

Con 220 habitantes, 14 kilómetros del partido y 143 de la capital. Estación más próxima Herrera, a 23 kilómetros. Fiesta el 26 de junio.

AYUELA

Con 310 habitantes, a 13 kilómetros del partido y 65 de la capital. La estación más próxima Herrera,

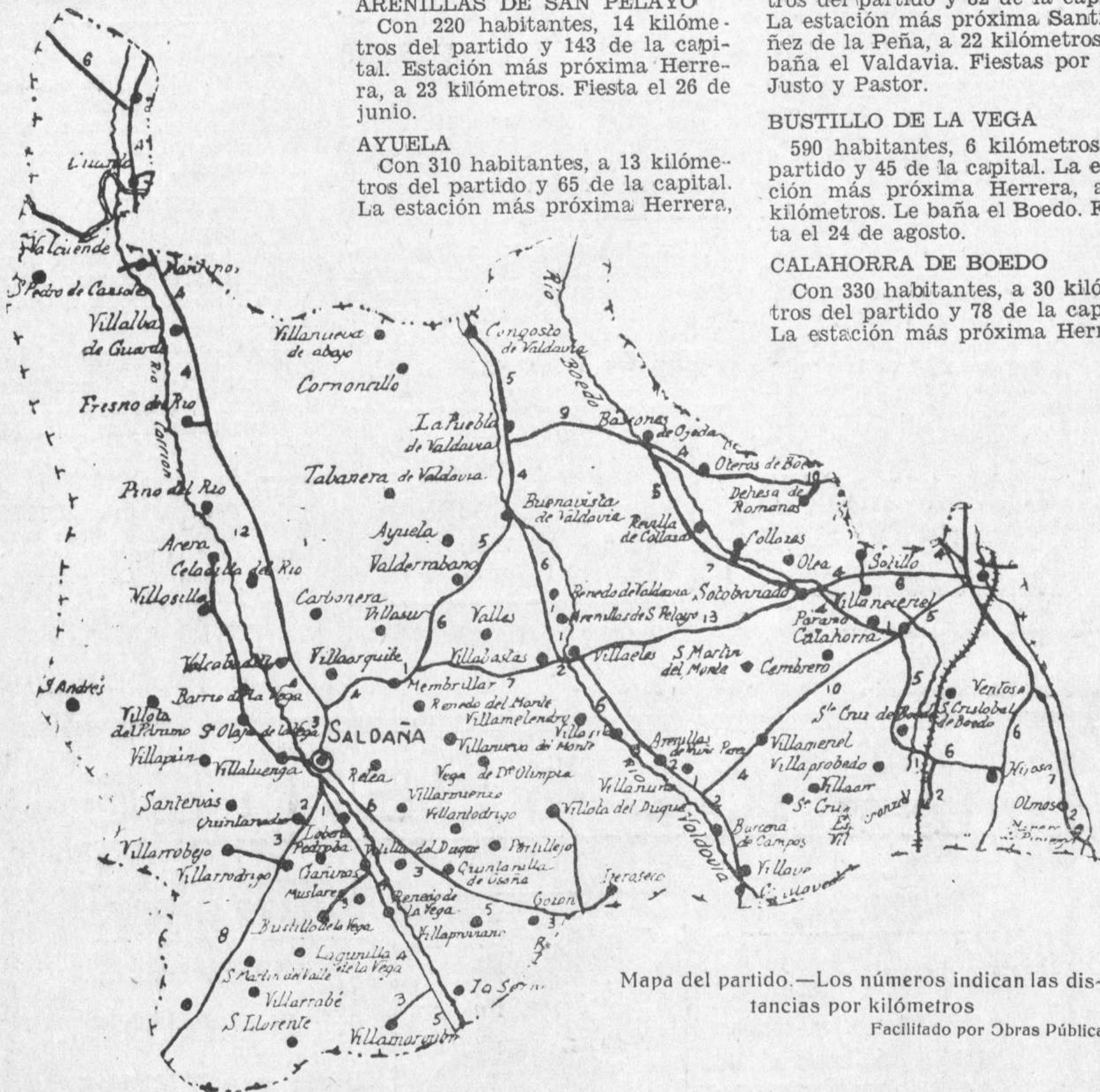
tros del partido y 82 de la capital. La estación más próxima Santibáñez de la Peña, a 22 kilómetros. Le baña el Valdavia. Fiestas por San Justo y Pastor.

BUSTILLO DE LA VEGA

590 habitantes, 6 kilómetros del partido y 45 de la capital. La estación más próxima Herrera, a 22 kilómetros. Le baña el Boedo. Fiesta el 24 de agosto.

CALAHORRA DE BOEDO

Con 330 habitantes, a 30 kilómetros del partido y 78 de la capital. La estación más próxima Herrera,



Mapa del partido.—Los números indican las distancias por kilómetros

Facilitado por Obras Públicas

SALDAÑA

Cabeza de partido, con 1.620 habitantes, a 63 kilómetros de la capital. Las estaciones más próximas Sahagún, a 32 kilómetros. Guardo, a 33, y Villada, a 34. Ferias el 2, 3 y 4 de febrero; 19, 20 y 21 de marzo; 15 de mayo; 24 y 29 de junio; 25 de julio; 29 y 30 de septiembre y 1, 5, 22 al 25 de octubre. En los días 7, 8, 9, 13 y 14 de septiembre se celebran grandes fiestas en el Santuario del Valle. Mercado los martes y feria mensual de toda clase de ganado los primeros martes de cada mes. Se baña con el Carrión.

a 27 kilómetros. Le baña el río El Avión. Fiesta el 3 de agosto.

BARCENA DE CAMPOS

Con 260 habitantes, a 19 kilómetros del partido y 57 de la capital. La estación más próxima Osorno, a 19 kilómetros. Le baña el Valdavia. Fiesta el 25 de julio.

BASCONES DE OJEDA

Con 370 habitantes, a 26 kilómetros del partido y 72 de la capital. La estación más próxima Herrera, a 22. Le baña el Boedo. Fiesta el 24 de agosto.

BUENAVISTA DE VALDAVIA

Con 637 habitantes, a 19 kilóme-

a 5 kilómetros. Le baña, el Boedo. Fiesta el 2 de febrero y el 16 de agosto.

CASTRILLO DE VILLAVEGA

Con 790 habitantes, a 24 kilómetros del partido y 55 de la capital. Estación más próxima Osorno, a 11 kilómetros. Le baña el Valdavia. Fiestas el 16 de junio y 9 de diciembre.

COLLAZOS DE BOEDO

Con 441 habitantes, a 22 kilómetros del partido y 70 de la capital. Estación más próxima Herrera, a 16 kilómetros. Le baña el Boedo. Fiesta el 13 de diciembre.

CONGOSTO DE VALDAVIA

Con 568 habitantes, a 27 kilómetros del partido y 90 de la capital. La estación más próxima Santiabáñez, a 14 kilómetros. Le baña el Abia. Fiestas en 25 de febrero y 20 de octubre y mercado los miércoles.

DEHESA DE ROMANOS

Con 245 habitantes, a 25 kilómetros del partido y 88 de la capital. La estación más próxima Herrera, a 10 kilómetros. Fiesta el 11 de noviembre.

ESPINOSA DE VILLAGONZALO

Con 720 habitantes, a 34 kilómetros del partido y 52 de la capital. Le baña el Boedo. Fiesta el 24 de junio. Ferrocarril M.-S.)

FRESNO DEL RIO

Con 414 habitantes, a 20 kilómetros del partido y 88 de la capital. Estación más próxima Guardo, a 11 kilómetros. Le baña el Carrión.

GOZON DE UCIEZA

Con 204 habitantes, a 14 kilómetros del partido y 54 de la capital. Estación más próxima Osorno, a 20 kilómetros. Le baña el Ucieza. Fiesta el 8 de mayo.

GUARDO

Con 1.700 habitantes, a 30 kilómetros de Saldaña y 96 de la capital. Ferias del 29 al 31 de enero; 1.º de marzo; Sábado de Pasión, 25 de julio, primer domingo de septiembre, 5 octubre, del 8 al

10 de noviembre y del 4 al 6 de diciembre. Fiestas el 13 de junio y mercados los domingos. Le baña el Carrión. Ferrocarril (R. V.)

HERRERA DE PISUERGA

Ciudad. Con 2.011 habitantes, a 72 kilómetros de la capital, y 38 de Saldaña. Feria el 11 de julio y el 1.º de noviembre. Mercado los miércoles. Fiesta de la Piedad el tercer domingo de septiembre. Le baña el Pisuega y Burejo y el Canal de Castilla. Ferrocarril (M. S.) a 1.500 metros.

ITERO SECO

Con 335 habitantes, a 17 kilómetros del partido y 53 de la capital. Estación más próxima Osorno, 18 kilómetros. Fiesta el 8 de mayo.

MANTINOS

Con 301 habitantes, a 27 kilómetros del partido y 82 de la capital. Estación más próxima Guardo, a 4 kilómetros. Le baña el Carrión. Fiesta el 19 de mayo y el 30 de noviembre.

MEMBRILLAR

480 habitantes, a 7'50 kilómetros de Saldaña y 70 de la capital. Estación más próxima Herrera, a 31 kilómetros.

OLEA DE BOEDO

Con 160 habitantes, a 20 kilómetros del partido y 62 de la capital. Estación más próxima Herrera, a 10 kilómetros. Le baña el Boedo.

OLMOS DE PISUERGA

Con 398 habitantes, a 44 kilómetros del partido y 55 de la capital. Estación más próxima Osorno, a 12 kilómetros. Le bañan el Pisuega y el Canal de Castilla. Fiesta el 28 de agosto.

PARAMO DE BOEDO

Con 355 habitantes, a 30 kilómetros del partido y 60 de la capital. Estación más próxima Herrera, a 7. Le baña el Boedo. Fiesta el 8 de septiembre.

PEDROSA DE LA VEGA

Con 602 habitantes, a 6 del partido y 55 de la capital. Estación más próxima Sahagún, a 32 kilómetros.

PINO DEL RIO

Con 574 habitantes, a 15 kilómetros del partido y 70 de la capital. Estación más próxima Guardo, a 15. Le baña el Carrión. Fiesta el 29 de junio.

Almacén
de Loza y Cristal
Eloy Rodríguez
Casado del Alisal, 12
PALENCIA

TOPICO FUENTES

Unico para Veterinaria

Maravillosas curaciones podréis obtener en vuestros ganados, empleando el tan acreditado revulsivo y resolutivo producto.

Es, no solo el más antiguo, sino el más acreditado de todos los conocidos.

63 años de éxito

Desconfiad de las imitaciones



Cólicos en el ganado:

anticólico

Fuentes

Exigid siempre INYECTABLES

Fuentes

PREPARADOR:

Fuentes

PALENCIA

Proveedor de las Reales Caballerizas

POZA DE LA VEGA

Con 375 habitantes, a 8 del partido y 58 de la capital. Fiestas el 30 de agosto y el 16 de noviembre. La estación más próxima Guardo, a 22 kilómetros. Le baña el Carrión.

PUEBLA DE VALADAVIA (La)

Con 550 habitantes, a 22 kilómetros del partido y 70 de la capital. Estación más próxima Santibáñez, a 17 kilómetros. Le baña el Valdavia. Fiesta el 5 de agosto.

QUINTANILLA DE ONSOÑA

Con 871 habitantes, a 9 kilómetros del partido y 66 de la capital. Estación más próxima Osorno, a 30 kilómetros. Le baña el Ucieza. Fiesta el 30 de noviembre.

RENEDO DE VALADAVIA

Con 520 habitantes, a 10 kilómetros del partido y 60 de la capital. Estación más próxima Herrera, a 20 kilómetros. Le baña el Valdavia y el Avión. Fiesta el 3 de agosto.

RENEDO DE LA VEGA

545 habitantes, a 7 kilómetros del partido y 45 de la capital. Estación más próxima Frómista, a 20. Le baña el Carrión.

REVILLA DE COLLAZOS

Con 340 habitantes, a 22 kilómetros del partido y 64 de la capital. Estación más próxima Herrera, a 17 kilómetros. Le baña el Boedo. Fiesta el 30 de noviembre.

SAN CRISTOBAL DE BOEDO

Con 228 habitantes, a 35 kilómetros del partido y 63 de la capital. Estación más próxima Espinosa de Villagonzalo, a 5 kilómetros. Le baña el Boedo. Fiesta el primer domingo de julio.

SANTA CRUZ DE BOEDO

Con 274 habitantes, a 28 kilómetros del partido y 55 de la capital. Estación más próxima Espinosa de Villagonzalo, a 5 kilómetros. Le baña el Boedo. Fiesta el 3 de mayo.

SANTERVAS DE LA VEGA

Con 1.131 habitantes, a 1.190 kilómetros del partido y 66 de la capital. A (5 k.)

SERNA DEL CARRION (La)

Con 312 habitantes, a 12 kilómetros del partido y 50 de la capital. Estación más próxima Frómista, a 30 kilómetros. Le baña el Carrión. Fiestas el 11 de junio y el 15 de agosto.

SOTOBAÑADO Y PRIORATO

Con 674 habitantes, a 66 kilómetros de la capital y 34 de Saldaña. Estación más próxima Herrera de Pisuerga, a 11 kilómetros. Le baña el Boedo. Fiestas el segundo domingo de septiembre. Mercado los domingos.

TABANERA DE VALDAVIA

Con 250 habitantes, a 16 kilómetros del partido y 80 de la capital. Estación más próxima Guardo, a 24 kilómetros. Le baña el Yuso. Fiesta el 25 de julio.

VALDERRABANO

Con 355 habitantes, a 14 kilómetros del partido y 140 de la capital. Estación más próxima Alar San Quirce, a 28 kilómetros. Fiestas por Santa Cecilia, San Isidro y San Roque.

VEGA DE DOÑA OLIMPA

Con 237 habitantes, a 8 kilómetros del partido y 60 de la capital. Estación más próxima Osorno, a 33 kilómetros. Fiestas el 11 de junio y el 10 de julio.

VELILLA DE GUARDO

Con 662 habitantes, a 38 kilómetros del partido y 100 de la capital. Estación más próxima Guardo, a 5 kilómetros. Le baña el Carrión. Feria el 1.º de noviembre.



El valor de un fotograbado del tamaño del que ilustra este anuncio, es de pesetas 2

No viva U. engañado: Consúltenos directamente en nuestros talleres de fotograbado para clichés de cualquier tamaño, sea de línea, directo o colores.

Haga sus encargos de clichés, para revistas, periódicos, orlas, cabeceras de cartas, anuncios ilustrados, recordatorios, etc., etc., en los talleres de fotograbado **AGMAN** de la Federación Católico-Agraria de Palencia. Trabajos rapidísimos, ejecución esmerada.

Director técnico, **Guzmán do Rego**

VENTOSA DE PISUERGA

Con 378 habitantes, a 38 kilómetros del partido y 65 de la capital. La estación más próxima Herrera, a 8 kilómetros. Le bañan el Pisuerga y el Canal de Castilla. Fiesta el 29 de septiembre.

VILLABASTA

Con 182 habitantes, a 16 kilómetros del partido y 66 de la capital. Estación más próxima Herrera de Río Pisuerga, a 24 kilómetros. Fiesta el 22 de enero.

VILLAELES DE VALDAVIA

Con 340 habitantes, a 15 kilóme-

tros del partido y 70 de la capital. Estación más próxima Herrera de Pisuerga, a 24 kilómetros. Le baña el Valdavia. Fiestas el 11 de noviembre.

VILLAFRUEL

Con 365 habitantes, a 6 kilómetros del partido y 60 de la capital. Estación más próxima Guardo, a 24 kilómetros. Le baña el Valdecuriada.

VILLALBA DE GUARDO

Con 336 habitantes, a 24 kilómetros del partido y 88 de la capital. La estación más próxima Guardo, a 9 kilómetros. Le baña el Carrión.

VILLALUENGA DE LA VEGA

Con 967 habitantes, a 3 kilómetros del partido y 55 de la capital. Estación más próxima Sahagún, a 32 kilómetros.

VILLAMERIEL

Con 719 habitantes, a 28 kilómetros del partido y 47 de la capital. Estación más próxima Espinosa de Villagonzalo, a 11 kilómetros. Fiestas el 15 de agosto y 14 de septiembre.

VILLAMORONTA

Con 468 habitantes, a 13 kilómetros del partido y 50 de la capital. Estación más próxima Frómista, a 30 kilómetros. Fiesta el 26 de junio.

VILLANUEVA DE ABAJO

Con 308 habitantes, a 24 kilómetros del partido y 84 de la capital. Estación más próxima Santibáñez, a 10 kilómetros. Fiesta el 15 de agosto.

VILLANUÑO DE VALDAVIA

Con 458 habitantes, a 19 kilómetros del partido y 53 de la capital. Estación más próxima Osorno, a 16 kilómetros. Le baña el Valdavia. Fiesta el 29 de diciembre.

VILLAPROVEDO

Con 460 habitantes, a 30 kilómetros del partido y 60 de la capital. Estación más próxima Espinosa de Villagonzalo, a 2 kilómetros. Le baña el Boedo. Fiestas el 20 de enero y 4 de junio.

VILLARRABE

Con 803 habitantes, a 11 kilómetros del partido y 49 de la capital. Estación más próxima Sahagún, a 22 kilómetros. Fiesta el 26 de junio.

VILLASARRACINO

Con 962 habitantes, a 24 kilómetros del partido y la estación más próxima Osorno, a 10 kilómetros.

VILLASILA

Con 360 habitantes, a 12 kilómetros del partido por camino y 21 por carretera, y 57 de la capital. La estación más próxima Osorno, a 26 kilómetros. Le baña el Valdavia. A 3 kilómetros existe la ermita del Cristo Santervás. Fiestas el 19 de junio.

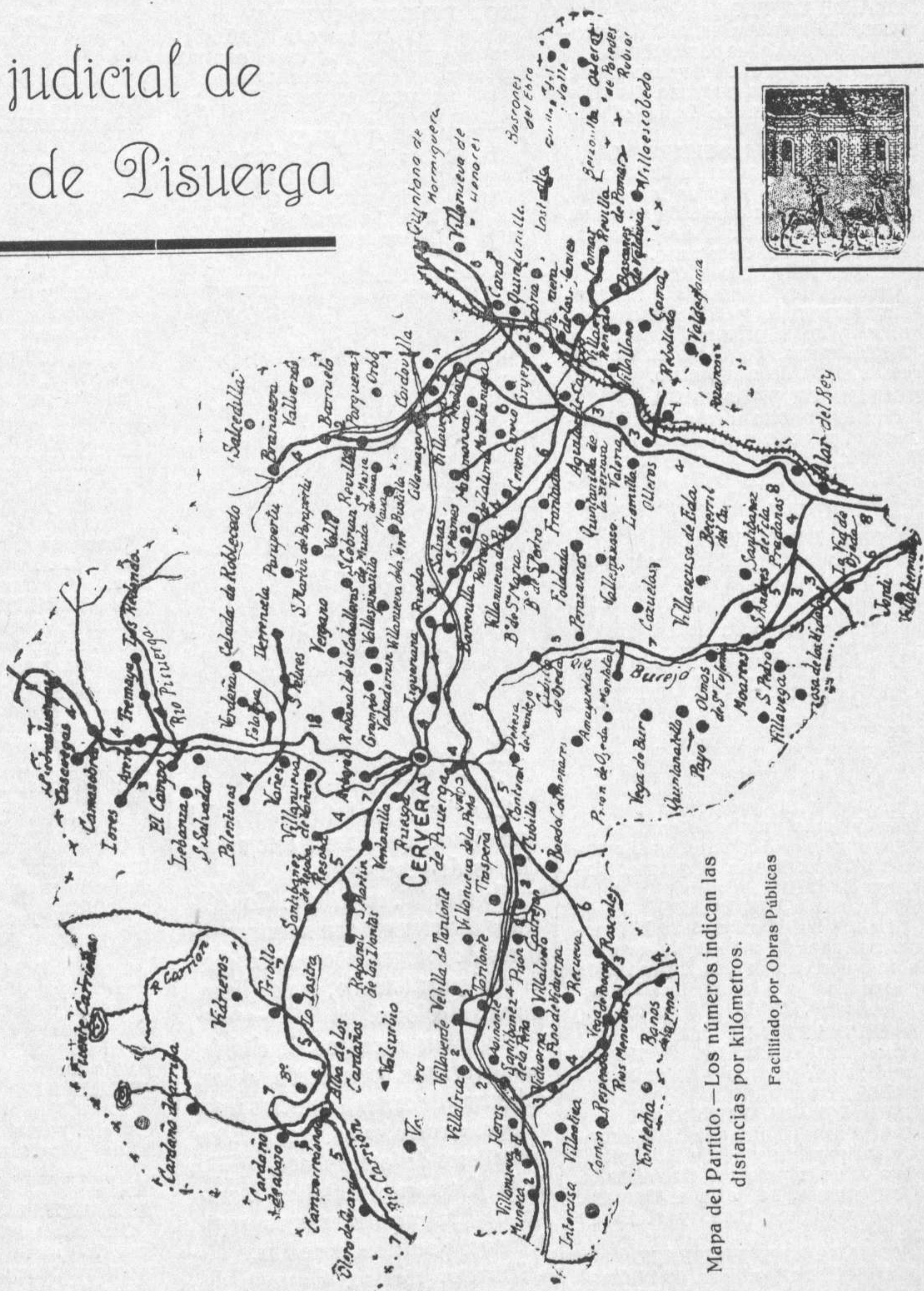
VILLOTA DEL DUQUE

Con 380 habitantes, a 13 kilómetros de Saldaña y 50 de la capital. Estación más próxima Osorno, a 25 kilómetros. Le baña el Ucieza.

VILLOTA DEL PARAMO

Con 1.004 habitantes, a 11 kilómetros del partido y 75 de la capital. Estación más próxima Sahagún, a 24 kilómetros. Fiesta el 1.º de agosto.

Partido judicial de Cervera de Pisuerga



Mapa del Partido.— Los números indican las distancias por kilómetros.

Facilitado por Obras Públicas

CERVERA DE PISUERGA

Cabeza de partido, con 1.300 habitantes, a 116 kilómetros de Palencia. Ferias de ganado vacuno y caballar el día de Ramos, de la Ascensión y del Corpus; el 17 de enero, 25 de julio, 8 de septiembre, 8 de octubre, 11 de noviembre, 11 de diciembre y 24 de febrero. Fiesta el 15 de agosto. Mercado los jueves. Estación, Vado-Cervera.

AGUILAR DE CAMPOO

1.800 habitantes, a 24 kilómetros de la cabeza del Partido y 99

de la capital. Feria de ganado el 5 y 6 de febrero, 19 y 20 de marzo, 25 y 27 de abril; 18, 19 y 20, 29 y 30 de septiembre y 11 y 30 de noviembre. La baña el río Pisuerga. Mercado los martes. Estación Aguilar de Campoo.

ALAR DEL REY

1.100 habitantes; a 80 kilómetros de la capital y 28 de Cervera de Pisuerga. Cabecera del Canal de Castilla. Fiestas del 25 al 27 de agosto. Ferias el último sábado y domingo de enero y los días 1, 2 y 3 de marzo, y 12, 13 y 14 de octubre; mercado los sábados. Estación, Alar-San Quirce.

ALBA DE LOS CARDAÑOS

Con 500 habitantes; a 20 kilómetros de la cabeza del Partido y 100 de la capital. Estación más próxima, Guardo, a 19 kilómetros. Le baña el río Carrión. Fiesta el segundo domingo de julio.

ARBEJAL

Con 300 habitantes; a 3 kilómetros de la cabeza del Partido, cuya estación es la más próxima, y 113 de la capital. Le baña el Pisuerga. Fiesta el 13 de junio.

BARRIO DE SAN PEDRO

Con 850 habitantes; a 17 kilómetros del Partido y 115 de la ca-

pital. Estación más próxima Salinas de Pisuerga, a 9 kilómetros.

BARRUELO DE SANTULLAN

Con 6.500 habitantes; a 128 kilómetros de la capital y a 25 de Cervera y 401 de Madrid. Le baña el Rubagón. Fiesta el 4 de diciembre y mercado los domingos. Minas de carbón de piedra. Estación, Quintanilla a Barruelo.

BECERRIL DEL CARPIO

Con 320 habitantes; a 30 kilómetros del Partido y 86 de la capital. La estación más próxima, Mave, a 3 kilómetros. Le baña el Pisuerga. Fiesta el 29 de junio.

BERZOSILLA

Con 448 habitantes; a 46 kilómetros del Partido y 110 de la capital. Estación más próxima, Quintanilla, a 14 kilómetros. Le baña el Ebro. Fiesta, el 26 de agosto.

BRÑOSERA

2.030 habitantes; a 20 kilómetros del Partido y 120 de la capital. Estación más próxima, Barruelo, a 4 kilómetros. Le baña el Rubagón. Fiestas el 16 de agosto y el 10 de diciembre. Minas de carbón de piedra.

CAMPORREDONDO DE ALBA

Con 680 habitantes; a 23 kilómetros del Partido y 110 de la capital. Estación más próxima, Guardo, a 17 kilómetros. Le baña el río Carrión y un canal. Fiestas el 5 de febrero y 15 de agosto.

CASTREJON DE LA PEÑA

Con 1.456 habitantes; a 14 kilómetros del Partido y 88 de la capital. Le baña el Boedo. Fiesta el 5 de febrero. Hay minas de carbón. Estación (R. V. B.), a 250 metros.

VILLANUEVA DE LA PEÑA

Pueblo del Ayto. de Castrejón, a poco más de dos kilómetros de la estación del F. C. y de la carretera de Guardo a Cervera, por la de Palencia y Tinamayor. Está situada en la falda de la famosa Peña-Redonda, a 1.500 metros sobre el nivel del mar, en cuya cima el llorado Cardenal Almaraz colocó en 1900 la Cruz, como recuerdo de fin de siglo pasado. Es una de las alturas más próximas a Palencia, y desde ella se contempla un hermoso panorama, al S., de toda nuestra provincia, y al N., todo el condado de Pernía y las bellas cumbres palentinas que la separan de la provincia de Santander. Si se arreglase bien el sendero que conduce a la cumbre, trazado cuando se colocó la cruz, sería un punto de atracción para los turistas. Tiene un templo del siglo XIII y el retablo de la Asunción, procedente de la Abadía de Lebanza. Sitios pintorescos como el Monte de Lomaniños y Dehesa royal.

TRASPEÑA,

con histórico templo, digno de ser visitado, y el de Santa Agueda de Castrejón, y en Pisón, una lápida romana.

CELADA DE ROBLECEDO

Con 710 habitantes; a 13 kilóme-

tros del Partido, cuya estación y la de Vado-Cervera, a 15 kilómetros, son las más próximas. Le baña el Pisuerga. Fiestas el 26 de julio y 10 y 16 de agosto y 29 de septiembre.

CENERA DE ZALIMA

Con 616 habitantes; a 18 kilómetros del Partido y 100 de la capital. Las estaciones más próximas, Cillamayor y Aguilar, a 7 y 8 kilómetros. Le baña el Pisuerga.

COZUELOS DE OJEDA

Con 200 habitantes; a 18 kilómetros del Partido y 85 de la capital. Estación más próxima, Mave, a 12 kilómetros. Fiesta el día de la Santísima Trinidad.

DEHESA DE MONTEJO

Con 760 habitantes; a 5 kilómetros del Partido y 112 de la capital y 3 kilómetros de la estación de Vado-Cervera, de F. C. Hullero. Fiesta el 26 de junio.

HERRERUELA DE CASTILLERIA

Con 280 habitantes; a 15 kilómetros del Partido y 100 de la capital. Estación más próxima, Salinas, a 15 kilómetros. Fiesta el 15 de agosto.

LAVID DE OJEDA

Con 390 habitantes; a 20 kilómetros del Partido y 70 de la capital. La estación más próxima, San Quirce (Alar del Rey), a 2 kilómetros. Le baña el Burejo. Fiesta el 8 de diciembre.

LIGÜERZANA

Con 230 habitantes; a 4 kilómetros del Partido, cuya estación es la más próxima, y 93 de la capital. Le baña el Pisuerga.

LORES

Con 280 habitantes; a 20 kilómetros del Partido y 20 de la capital. Estación más próxima, Vado-Cervera, a 22 kilómetros. Fiestas por San Lorenzo.

MICIECES DE OJEDA

Con 240 habitantes; a 23 kilómetros del Partido y 55 de la capital. Estación más próxima, Alar-San Quirce, a 16 kilómetros. Le baña el Payo. Fiesta el 8 de septiembre.

MUDA

Con 220 habitantes; a 10 kilómetros del Partido y 112 de la capital. Estación más próxima, Salinas, a 2 kilómetros.

NESTAR

Con 830 habitantes; a 19 kilómetros del partido y 96 de la capital. Estación más próxima, Quintanilla, a 4 kilómetros. Le baña el Rubagón. Ferias el 24 y 25 de agosto, y el 8 de septiembre.

OLMOS DE OJEDA

Con 960 habitantes; a 18 kilómetros del Partido y 74 de la capital.

Almacén de
Cacharros ordinarios
Eloy Rodríguez

Casado del Alisal, 12
PALENCIA

La estación más próxima, Alar-San Quirce, a 13 kilómetros. Le baña el Burejo. Fiesta el 8 de mayo.

PAYO DE OJEDA

Con 330 habitantes; a 20 kilómetros del Partido y 55 de la capital. La estación más próxima, Alar-San Quirce, a 20 kilómetros. Le baña el río de la Fuente de Don Pedro. Fiesta el 19 de julio.

PERAZANCAS

Con 500 habitantes; a 15 kilómetros del Partido y 93 de la capital. La estación más próxima, Vado-Cervera, a 12 kilómetros. Le baña el Tarabas. Fiesta por la Octava del Corpus.

POLENTINOS

Con 320 habitantes; a 14 kilómetros del Partido, cuya estación es la más próxima, y 125 kilómetros de la capital. Fiesta el 5 de agosto.

POMAR DE VALDIVIA

Con 2.040 habitantes; a 28 kilómetros del Partido y 93 de la capital. Estación más próxima, Aguilar de Campóo, a 5 kilómetros.

PRADANOS DE OJEDA

890 habitantes; a 86 kilómetros de la capital, 30 de Cervera de Pisuerga y 4 de la estación de Alar-San Quirce. Feria el tercer domingo de noviembre.

QUINTANALUENGOS

Con 580 habitantes; a 7 kilómetros del Partido y 110 de la capital. Estación más próxima, Salinas de Pisuerga, a 3 kilómetros. Le baña el Pisuerga.

REBANAL DE LAS LLANTAS

140 habitantes; a 13 kilómetros del Partido y 110 de la capital. Estación más próxima, Vado-Cervera (Vía Hullera), a 16 kilómetros. Le bañan los ríos Fuente Sandonado y Calero. Fiesta el 6 de agosto.

REDONDO DE PERNIA

Con 1.080 habitantes; a 18 kilómetros del Partido, cuya estación es la más próxima. Le baña el Pisuerga. Fiestas el 15 y 29 de agosto. Minas de carbón, plomo y hierro.

RESOBA

Con 190 habitantes; a 6 kilómetros del Partido, cuya estación y la de Vado-Cervera son las más próximas, y 118 de la capital. Fiestas el 29 de junio. Le riega el Carrión.

RESPENDA DE LA PEÑA

4.410 habitantes; a 24 kilómetros de la cabeza del Partido y 84 de la capital. La estación más próxima, Santibáñez de la Peña, a 6'5 kilómetros. Le baña el Valdavia. Fiestas el 15 de agosto y 14 y 21 de septiembre.

SALINAS DE PISUERGA

Con 606 habitantes; a 11 kilómetros del Partido y 108 de la capital, y 13 de Aguilar de Campóo. Le baña el Pisuerga. Estación (R. V. B.).

SAN CEBRIAN DE MUDA

Con 400 habitantes; a 11 kilómetros del Partido y 94 de la capital. La estación más próxima, Salinas, a 5'500 kilómetros. Le baña el arroyo Sopenilla. Fiesta el 16 de septiembre.

SAN MARTIN DE LOS HERREROS

Con 610 habitantes; a 10 kilómetros del Partido, cuya estación es la de Vado-Cervera, y 110 de la capital. Le baña el Pisuerga. Fiesta el 16 de agosto.

SAN SALVADOR DE CANTAMUGA

Con 600 habitantes; a 14 kilómetros del Partido, cuya estación es la más próxima, y 130 de la capital. Le baña el Pisuerga. Fiesta el 6 de agosto.

SANTIBAÑEZ DE RESOBA

Con 270 habitantes; a 13 kilómetros del Partido, cuya estación es la más próxima, y 220 de la capital. Le baña el Carrión. Fiestas el 10 de julio.

TRIOLO

Con 650 habitantes; a 22 kilómetros del Partido, cuya estación es la más próxima, y 93 de la capital. Le baña el Carrión. Fiesta el 29 de junio.

VALDEGAMA

Con 930 habitantes; a 36 kilómetros del Partido y 110 de la capital. La estación más próxima, Mave, a 5 kilómetros. Le baña el Pisuerga y el Monegro.

VALORIA DE AGUILAR

498 habitantes; a 24 kilómetros del Partido, y 22 de la capital. La estación más próxima, Mave, a 6 kilómetros. Le baña el Pisuerga. Fiestas el 8 de mayo.

VALLE DE SANTULLAN

Con 480 habitantes; a 20 kilómetros del Partido. La estación más próxima, Barruelo de Santullán, a 7 kilómetros. Minas de carbón.

VAÑES

Con 606; a 9 kilómetros del Partido, cuya estación es la más próxima, y 130 de la capital. Le baña el Pisuerga. Fiestas el 6 de agosto y 5 de octubre.

VEGA DE BUR

Con 610 habitantes; a 15 kilómetros del Partido y 82 de la capital. Le baña el Benejo. Estación más próxima, Alar del Rey, a 22 kilómetros. Fiesta el domingo siguiente al 8 de septiembre.

VERGAÑO

Con 240 habitantes; a 7 kilómetros del Partido y 100 de la capital. Estación más próxima, Salinas, a 5 kilómetros. Fiesta el 29 de junio.

VILLABERMUDO

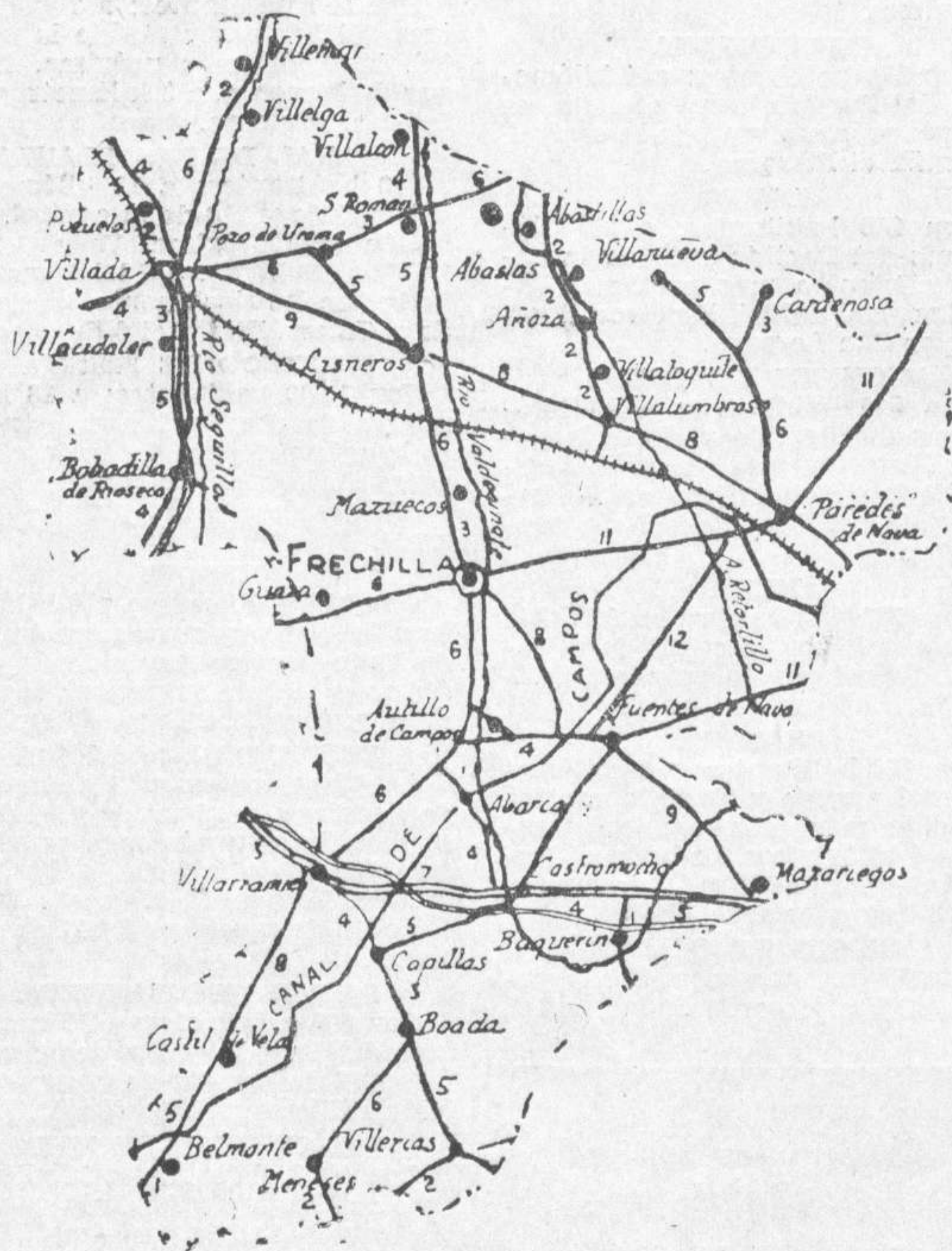
Con 404 habitantes; a 32 kilómetros del Partido y 75 de la capital. Estación más próxima, Herrera, a 3 kilómetros. Le baña el Burejo. Fiesta el 8 de septiembre.

VILLANUEVA DE HENARES

Con 700 habitantes; a 30 kilómetros del Partido y 112 de la capital. Estación más próxima, Mataporquera, a 4 kilómetros.



Partido judicial de Frechilla



Mapa del partido.—Los números indican las distancias por kilómetros Facilitado por Obras Públicas

FRECHILLA

Cabeza de partido con 1.002 habitantes, a 84 kilómetros de la capital. Le baña el Valdeginete. Estaciones más próximas, Cisneros y Villalumbroso, a 6 kilómetros. Fiestas, el 8 de mayo.

ABARCA

Con 200 habitantes, a 8 kilómetros del partido y 37 de la capital. La estación más próxima, Castro-mocho, a 4 kilómetros. Le baña el Valdeginete.

ABASTAS

Con 298 habitantes, a 12 kilómetros del partido y 33 de la capital. Estación más próxima, Villalumbroso, a 6 kilómetros. Fiestas, el 3 de febrero y el 25 de julio.

AÑOZA

Con 220 habitantes, a 11 kilómetros del partido y 30 de la capital. Estación más próxima, Villalumbroso, a 5 kilómetros. Le baña el Retortillo. Fiestas el 15 de agosto.

AUTILLO DE CAMPOS

Con 620 habitantes, a 5 kilómetros del partido y 33 de la capital. Las estaciones más próximas son Villarramiel y Castro-mocho, ambas a 6 kilómetros, y Cisneros, a 11 kilómetros. Le baña el Valdeginete. Celebra fiestas en mayo y el 16 de septiembre.

BAQUERIN DE CAMPOS

Con 350 habitantes, a 17 kilómetros del partido y 22 de la capital. Le baña el Valdeginete. Celebra fiestas el 2 de mayo y por el Corpus. Es estación en la línea de Palencia a Villalón.

BELMONTE DE CAMPOS

Con 190 habitantes, a 26 kiló-

metros del partido y 40 de la capital. Estación más próxima Medina de Rioseco, a 9 kilómetros. Le baña el Canal de Castilla. Celebra fiesta el 29 de julio.

BOADA DE CAMPOS

Con 140 habitantes, a 18 kilómetros del partido y 33 de la capital. La estación más próxima es Castromocho, a 6 kilómetros. Celebra la fiesta mayor el 3 de mayo.

BOADILLA DE RIOSECO

Con 1.109 habitantes, a 13 kilómetros del partido y 38 de la capital. Le baña el río Sequillo. Celebra fiestas el 6 de agosto, 8 de septiembre y el domingo siguiente a esta fecha. Se halla en la línea de Medina de Rioseco a Villada.

CAPILLAS

Con 390 habitantes, dista 15 kilómetros del partido y 33 de la capital. Las estaciones más próximas son Villarramiel, a 3'5 kilómetros, y Castromocho, a 5. Le baña el Canal de Castilla. Celebra fiestas el 16 de septiembre.

CARDEÑOSA DE VOLPEJERA

Cuenta con 240 habitantes y se halla a 20 kilómetros del partido y 30 de la capital. La estación más próxima es Villalumbroso, a 8 kilómetros. Celebra fiestas el 24 de junio y el 2 de julio.

CASTIL DE VELA

Con 300 habitantes y a 21 kilómetros. La estación más próxima es Villarramiel, a 8 kilómetros. Le baña el Anguijón. Celebra fiestas el 29 de septiembre y romería el 1 de marzo.

CASTROMOCHO

Tiene 1.010 habitantes, separándole 23 kilómetros de la capital y 13 de Frechilla. Le baña el Valdeginete, ferrocarril en la línea de Palencia a Villalón (a 500 metros).

CISNEROS

Con 1.610 habitantes, a 36 kilómetros de la capital y 9 de Frechilla. Celebra fiestas el 8 de septiembre. Se halla en el ferrocarril de Madrid a Coruña, a 3 kilómetros.

FUENTES DE NAVA

Cuenta con 1.960 habitantes y dista 28 kilómetros de la capital y 8 de Frechilla. La estación más próxima es Castromocho, a 6 kilómetros.

GUAZA DE CAMPOS

Tiene 490 habitantes y se halla a 5 kilómetros del partido y 39 de la capital. La estación más próxima es Cisneros, a 10 kilómetros. Celebra fiestas en Pascua de Pentecostés.

MAZARIEGOS

Cuenta con 550 habitantes, hallándose a 17 kilómetros del partido y 17 de la capital. Le baña el Valdeginete. Celebra fiestas el 16 y 17 de agosto. Es estación.

MENESES DE CAMPOS

Con 630 habitantes; dista 24 kilómetros del partido y 37 de la capital. Las estaciones más próximas son Medina de Rioseco, a

15 kilómetros, y Villarramiel, a 14. Le baña el Anguijón y celebra sus fiestas el 13 de junio.

PAREDES DE NAVA

Con 4.620 habitantes; le separan 12 kilómetros de Frechilla y 21 de la capital. Le riega el Canal de Castilla. Celebra fiestas el domingo siguiente al 8 de septiembre, y es estación de ferrocarril.

POZO DE URAMA

Cuenta con 200 habitantes, distando 15 kilómetros del partido y 32 de la capital. La estación más próxima es Villada, a 7 kilómetros. Celebra fiestas el 15 de agosto y el 10 de mayo.

POZUELOS DEL REY

Con 200 habitantes y a 18 kilómetros del partido y 49 de la capital. La estación más próxima es Villada, a 2 kilómetros, celebrando fiestas el 19 de junio.

SAN ROMAN DE LA CUBA

Cuenta con 430 habitantes, distando 14 kilómetros del partido y 45 de la capital. La estación más

Compañía del Norte, siéndolo también de la de los Ferrocarriles Secundarios de Castilla.

VILLALCON

470 habitantes, a 16 kilómetros del partido y 40 de la capital. Estación más próxima, Cisneros, a 11 kilómetros. Le baña el Ginate. Fiestas el 9 de febrero y el 15 de agosto

VILLALUMBROSO


Con 460 habitantes, a 7 kilómetros del partido y 28 de la capital. Le baña el Retortillo. Fiesta el 29 de septiembre. Ferrocarril (Madrid-Coruña).

VILLANUEVA DEL REBOLLAR

Con 230 habitantes, a 17 kilómetros del partido y 30 de la capital. Estación más próxima Paredes, a 10 kilómetros. Fiesta, 25 julio.

VILLARRAMIEL

Con 3.600 habitantes, a 33 kilómetros de la capital y 12 de Frechilla. Ferias del 10 al 12 de mayo. Mercado los lunes. Fiesta el 24



La huerta

Apunte por S. Romero

próxima es Cisneros, a 7 kilómetros. Le baña el Valdeginete y celebra fiestas el 24 de junio y 18 de noviembre.

VILLACIDALER

Con 440 habitantes; dista 15 kilómetros del partido y 48 de la capital, siendo la estación más próxima Villada, a 3 kilómetros. Le baña el Sequillo y es estación del Secundario. Celebra fiestas el 16 de junio y tercer domingo de noviembre.

VILLADA

Tiene 2.600 habitantes, hallándose a 46 kilómetros de la capital y 15 de Frechilla. Celebra ferias el miércoles y jueves de la cuarta semana de Cuaresma; del 21 al 23 de junio y el primer domingo y lunes de Octubre. Le baña el Sequillo. Tiene mercado los miércoles y es estación del ferrocarril en la línea de Madrid a Coruña, de la

de agosto. (Ferrocarril Secundario), a 200 metros.

VILLATOQUITE

Con 270 habitantes, a 7 kilómetros del partido y 33 de la capital. Estación más próxima Villalumbroso, a 3 kilómetros. Le baña el Retortillo. Fiestas el 15 de mayo, 24 de agosto y 8 de diciembre.

VILLELGA

Con 270 habitantes, a 12 kilómetros del partido y 46 de la capital. Estación más próxima Villada, a 6 kilómetros. Le baña el Templarios. Fiesta el 8 de septiembre.

VILLERIAS

Con 434 habitantes, a 22 kilómetros del partido y 32 de la capital. La estación más próxima por carretera Baquerín, a 14 kilómetros y por camino muerto, Castromocho, 9 kilómetros. Fiesta el 18 de diciembre.

El Colegio de la Inmaculada Concepción

Hace próximamente 43 años fue fundado este Colegio, por una señora de la localidad. Por él han pasado no pocas señoritas de la provincia y aún de fuera de ella, pues gozó de justa fama su internado, hasta que recientemente las religiosas lo suprimieron, por haber establecido en él su Escuela Apostólica, a la que asisten no solo jóvenes de la localidad, sino de toda España.

Hoy se dedica a la enseñanza de niñas, facilitándolas la instrucción primaria, dando además clase gratuita a más de cuarenta niñas de ocho a doce años.

Cuentan igualmente con una clase mixta para niños hasta de ocho años.

Hay además una clase para señoritas pudientes, instruyéndolas en todo aquello que exige la educación cristiana.

El Colegio dispone de hermosa huerta para recreo de sus alumnas, y está situado en un ángulo de la carretera a Santander y camino de la estación.

La parte espiritual está dirigida por un celoso capellán que lleva veinticinco años al frente de la dirección espiritual.

En determinada época del año, y con objeto de establecer no sólo lazos de amistad, sino también espirituales, se reúnen las antiguas alumnas para practicar ejercicios espirituales.

Las ex-educandas que sean congregantes, confeccionan ropa y reúnen fondos todos los meses, que son destinados para la distribución de canastillas, ropa y comestibles a los indigentes del pueblo por las fiestas de Navidad.


Para ampliar los conocimientos de las muchachas de servicio, todos los domingos, de dos y media a cuatro de la tarde, se las facilita instrucción adecuada por las Hermanas religiosas, y al frente de esta clase dominical hay una Junta de señoras, que dan premios de primera, segunda y tercera clase, conforme a la puntualidad de las asistentes.

Después de la clase teórica y práctica, el señor Capellán las dirige una plática breve, terminan-

do con el rezo del Santo Rosario.

He aquí un resumen esquemático de la labor que realizan estas beneméritas religiosas, y que tan

sazonados frutos ha producido a lo largo de los cuarenta y tres años que lleva de existencia el Colegio.



Frómista.—Abside de la iglesia de San Martín

Foto V. de la Fuente y V. Fernández

CARRION DE LOS CONDES

COLEGIO DEL ESPIRITU SANTO

Fué fundado este Colegio en 1892 por don Gregorio Gutiérrez García y su esposa doña Leonarda Díaz de Rábago, añadiendo sus bienes y casa a los de su ilustre tío don Gregorio García Barba, arcediano de la Santa Iglesia Catedral de Sigüenza, quien les había encargado a su muerte se hiciese una fundación para enseñanza externa de niñas pobres; también hay otra clase de niñas de familias acomodadas, que pagan una módica pensión; en al-

gún tiempo admitieron internas y aún hay algunas; pero del internado el objeto principal son jóvenes que se preparan para ser Hijas de la Caridad; la instrucción, todas las asignaturas de Primera y Segunda Enseñanza, con toda clase de labores de adorno.

Los locales de las clases y demás departamentos de la casa, son amplios, ventilados, y por consiguiente higiénicos. Está regentado por las Hijas de la Caridad de San Vicente de Paúl, desde dicho año

Gran Farmacia y Laboratorio HERRERO

AGRICIO H. GODOS


Mayor Pral., 42

Teléfono 309

PALENCIA

Alcaloides y Reactivos para análisis.-Productos Químicos y Farmacéuticos. - Específicos nacionales y extranjeros. - Aguas minero-medicinales.-Sueroterapia.-Ortopedia.-Balones de oxígeno.-TROUSSEAU para PARTOS - - y enfermerías de plazas de toros - -

VIVEROS VALPUESTA, Panaderas, 5, PALENCIA.--Melania Super-Amarillo Aurora



Dominando a la extensa y rica tierra de Campos, y asentada en una imponente estribación de las dilatadas lomas de Torozos se alza ruinoso, pero severo y lleno de majestad este castillo, que tiene a sus pies a la villa de la Torre de Mormojón. Consta de dos partes: la interior gótica, del siglo XIII, tal vezalzada por los Meneses de Campos, primitiva torre que dió nombre a esta cima y al pueblo, y que aún muestra ojivales galerías, sillares firmados con los signos lapidarios, y el aligibe afamado en forma de inmenso tonel; y la moderna, construída con toda ostentación, fuerza y reglas del arte militar del siglo XV, que se compone de un amplio recinto con cilíndricos torreones, almenas, galerías cubiertas y barbacana, todo ello conservado como si acabara ahora de construirse. Esta parte de la fortaleza fué obra del poderoso señor alavés don Pedro López de Ayala, de Nanclares de la Oca, destruido a la inmediata villa de Ampudia por Enrique IV en 1457, a consecuencia de los bandos gamboinos y oñacinos, cuyas armas de familia, picadas más tarde, están en los torreones del ángulo N. de la fachada de los muros.

Evoca esta magnífica ruina los más notables recuerdos de la lucha de las Comunidades en la tierra de Campos. Viendo el Condestable de Castilla, don Iñigo F. de Velasco, que el conde Salvatierra había levantado en Alava el pendón de los Comuneros, mandó a sus tropas que tomaran la villa de Ampudia y el Castillo de la Torre de Mormojón, que eran del señorío de dicho conde, heredados del citado López de Ayala. Así lo hizo el capitán don Francés de Beaumont, casi por sorpresa. Entonces el Obispo de Zamora y D. Juan de Padilla, por el deseo de devolvérsela a su amigo el de Salvatierra, tocaron

recientemente alarma una noche de enero de 1521 en Valladolid, reunieron su gente, y marcharon de Cabezón a Ampudia, llevando artillería suficiente, y entre ella un cañón llamado San Francisco. Arremetieron a Ampudia, rompieron un pedazo de los muros de la villa Vieja y de la Nueva y asediaron la fortaleza de la misma, donde se habían hecho fuertes los del Condestable, la cual fué desamparada por la noche, no quedando en ella más que el alcalde con 60 caballos, ya que los demás huyeron por un postigo y se fueron a la Torre de Mormojón, y a su Castillo. Fué Padilla tras ellos, llegó al pueblo de la Torre, le atacó, quemó sus puertas, y ya entraba en él, "cuando salió toda la gente del lugar puestos en procesión, los clérigos revestidos con las cruces en las manos, y las mujeres y niños descalzos, con lágrimas y humildad, suplicando a Juan de Padilla que no fuesen saqueados. Pero los de Valladolid dijeron a voces: ¡No! ¡No! Sino que sean saqueados! Juan de Padilla se volvió a ellos y les dijo; Mirad, señores, que nuestra intención no es saquear ni robar a ninguno, en especial a estos que no tienen la culpa. Y tanto les dijo y con razones tan amorosas, que hicieron lo que él quería, y pidió al pueblo que le diesen mil ducados para contentar a aquellos soldados y que jurasen de seguir la Comunidad, lo cual hicieron de miedo los del lugar; y el Campo se alojó en él, mandando Juan de Padilla que pagasen todo lo que comiesen, salvo las posadas que les dieran de gra-

cia". Sitiado el Castillo por el Obispo de Zamora, Juan de Padilla se encargó de sitiar la fortaleza de Ampudia, cuyos defensores "se dieran de buena gana si Juan de Padilla los recibiera con seguro de las vidas; mas no quiso, antes hizo juramento, que si no se rendían llanamente, que los había de ahorcar a todos.

Animando el Obispo de Zamora a sus gentes, entre las cuales llevaba su escuadrón de 400 clérigos, les decía:—dice Fray Antonio de Guevara—"¡Aquí mis clérigos! Así, hijos, subir al asalto, pelead y morid y mi alma aosada vaya con las vuestras, pues morís en tan justa empresa y demanda tan santa". Al fin los de las fortalezas se entregaron, muriendo de ambas partes cuarenta. Tremolados los pendones morados en lo alto de la Torre, partió el Obispo para Monzón y Magaz, cuyos castillos también tomó, ayudado por multitud de gentes que se le unieron en los pue-



D. Ricardo Becerro de Bengoa

blos de Campos. Cuando las Comunidades concluyeron, se entregó este Castillo a uno de los nobles que más se distinguieron entre los leales al Emperador, y se mandaron picar y borrar los escudos de Ayala, de la casa del conde de Salvatierra e inutilizar la parte central del Castillo, que fué roto de arriba a abajo, cuya ruina, comenzada entonces, se ha hecho cada día más grande con el trascurso de los tiempos

(Desgraciadamente, este pronóstico del señor Becerro en 1880, se ha cumplido, pues ya no queda nada del castillo que se conoció por «La Estrella de Campos».)

Ricardo Becerro

Palencia en la historia



El Emperador Carlos V. llega a la Floresta de don Osorio para celebrar un torneo

(24 de Septiembre de 1534)

LA EDAD ANTIGUA

Vamos a ofrecer al lector un esquema histórico de la Ciudad.

De la edad antigua, con haber sido Palencia una de las urbes más ilustres de la península, poco podemos decir, porque ni nos gus-

tan las fantasías, ni queremos dar crédito a fábulas que por el mero hecho de serlo, pierden toda la veracidad.

Pallantia—nombre con que se la conocía en los remotos tiempos que describimos, era la capital al parecer, de las tribus vacceas, entusiastas de la agricultura y gana-

PALENTINOS ILUSTRES



Don Sinesio Delgado vió la luz primera en nuestra villa de Támara, y la última en Madrid.

Su obra, fértil en ingenio, no le impidió el crear la Sociedad de Autores Españoles, una de las pocas cosas serias realizadas en favor de los escritores.

Su sano humorismo culminó con aquel «Madrid Cómico», que tan gratos momentos hizo pasar a nuestros padres.

dería y amantes muy celosas de su independencia.

De ellas dicen historiadores romanos, que eran de las más civilizadas de España y nada tiene de particular esa afirmación, si tenemos en cuenta, que el grado de perfección de un pueblo suele ir unido a su bienestar y este no podía ser más próspero para los vacceos.

Localizadas las invasiones de fenicios, griegos y cartagineses, el nombre de Palencia no se deja oír, porque como nadie pone su planta en ella, su vida, sus costumbres no trascienden; solo cuando Roma con un imperialismo absorbente quiere dominar la tierra y las conciencias, los vacceos se resisten y el nombre de la ciudad se hace glorioso.

Aquellos cónsules que nos envía la urbe del Tíber, ansiosos de riqueza, buscaban los pretextos más falaces para entrar a saco en las ciudades y el cónsul Licinio Lúculo, que con engaños se apoderó de Cauca—Coca—quiso hacer lo mismo con la capital de los vacceos; pero aquí no fueron tan incautos

como creyó el romano y saliendo a su encuentro, le causaron tremenda derrota.

Por aquel entonces Numancia se defendía bravamente de los ataques romanos y la República cambiaba de cónsules como de camisa, por ver de acertar con uno que vengara todos los oprobios.

Emilio Lépido quiere castigar en Palencia, no solo la ayuda que prestaba a los numantinos, sino el revés sufrido por Licinio Lúculo, pero sus planes le fueron tan adversos, que los palentinos le mataron seis mil soldados.

Palencia y Numancia se habían convertido en el terror de Roma; los cónsules venían por victorias y cosechaban derrotas; había que hacer un gran esfuerzo y contra ellas



Custodia y viril de plata de la Catedral de Palencia, de Juan de Benavente.

mandaron a Escipión el Africano, el cual, solo cercándolas, las rindió por hambre.

Ya el nombre de Palencia no vuelve a notarse hasta que Sertorio inicia el movimiento contra sus compatriotas, yendo a su favor; pero asesinado a traición por su lugarteniente Perpenna, puede decirse que España cae dentro del círculo de hierro con que Roma se había propuesto sujetar al mundo conocido.

Estos son los hechos más salientes de la historia de Palencia en la Edad Antigua.

LA EDAD MEDIA

Si mucha es la oscuridad que

rodea la historia palentina en la antigüedad, no lo es menos durante la época de la dominación visigoda.

Por lo visto los españoles no somos muy aficionados a escribir nuestras gestas; solamente, el episodio acaecido en el siglo VI, en que el obispo Santo Toribio predica contra las herejías de los priscilianos, es lo que ha llegado hasta nosotros y vuelve a abrirse un paréntesis de casi trescientos años, hasta que el nombre de Palencia suena de nuevo.

Es Sancho el Mayor, rey de Navarra, y pretendiente a los Estados Castellanos, el que, deseando ganarse la voluntad de los palentinos, los concede varios privilegios y eleva una iglesia sobre la ermita dedicada a San Antolín, restaurando además la silla episcopal.

Desde entonces Palencia recobra todo su pasado esplendor y en 1039 se celebra un concilio, al que asistió el rey de Castilla, Fernando I.

La ciudad va creciendo al amparo de sus Obispos y con el apoyo de los Reyes; se alza la iglesia de San Miguel, donde dice la tradición que se casaron el Cid y doña Jimena, y se suceden varios episodios que demuestran la importancia que ya había adquirido nuestra urbe.

Pero cuando logra mayor brillo es con el reinado de Alfonso VIII; este Monarca, verdadero

PALENTINOS ILUSTRES



Don José Casado del Alisal, natural de Villada, a cuyo pincel se deben, entre otros, los formidables cuadros «La Rendición de Bailén» y «La Leyenda del Rey Monge».

protector de Palencia, la colma de beneficios, y en 1208 crea la famosa Universidad, primer centro docente de esta naturaleza en España; los palentinos con su Obispo don Tello a la cabeza, asisten a la batalla de Las Navas de Tolosa, y es tal su arrojo, que el Rey les concede añadan a su escudo, además de los castillos, las cruces, como recuerdo de tan señalada victoria; de hecho, Palencia, durante este reinado, era la capital de Castilla.

Aquí y en el Palacio de los Obispos, murió Enrique I, a consecuencia de haberle caído una teja sobre la cabeza estando jugando y guardado su cadáver en Tariago, por don Alvaro de Lara, se proclamó Rey de Castilla en Autillo a Fernando III, el Santo.

En 1217 se funda el Convento de dominicos, y en 1240 el de franciscanos; en 1256, Alfonso X concede a Palencia el Fuero Real, confirmado después por Sancho IV, siendo la ciudad testigo de los desplantes de este infante castellano contra su padre el Rey Sabio.

Doña María de Molina, en nombre de su hijo Fernando IV, convoca Cortes en el Convento de San Pablo, con objeto de apaciguar a los nobles que tanto intrigaron durante la minoría del Rey, y en fin, durante toda esta época, por la silla episcopal desfilan no pocos varones piadosos y guerreros, que son un fuerte baluarte de la Corona.

Enrique III concede a los Obispos el título de Condes de la Perñía, y era tal la preponderancia de estos Prelados, que estaban considerados como candidatos a la arzobispal de Toledo.

Un suceso hay digno de notarse en tiempos de Juan I: el duque de Lancaster, en aquellas revueltas de minorías, quiso entrar en Palencia, sabedor de que sus defensores no estaban en la ciudad; pero las mujeres palentinas le rechazan valientemente, y por este hecho el Rey les autoriza a llevar sobre sus vestidos una banda de oro.

La Edad Media fué para Palencia su período más glorioso, pues intervino activamente en las diferentes vicisitudes que atravesó el Reino de Castilla, como protagonista de primera fuerza.

LA EDAD MODERNA

Llegamos a las luchas de las Comunidades, episodio el más notable de narrar de cuantos han sucedido en la época moderna.

Palencia abrazaba la causa comunera, como protesta a la ingerencia de los extranjeros en los destinos de Castilla; Carlos V, cuyo carácter autoritario era enemigo de que el pueblo compartiera la soberanía con el poder real, procuró atraerse con mercedes al estado noble, y dió orden de combatir la santa causa que defendían Padilla, Bravo y Maldonado; en sus calles se cometieron terri-


bles y sangrientos castigos; un fraile agustino que predicaba en favor del movimiento popular, fué ahorcado.

El Obispo Acuña viene a Palencia, y al frente de las tropas comuneras toma los castillos de Valdepero, Monzón, Ampudia y Magaz, pero sobrevenida la derrota de Villalar, entra Carlos V en Palencia, rodeado por una guardia de 4.000 tudescos. Según Sandoval, traía su artillería dispuesta de este modo: 28 "falconetes" de dieciséis palmos de largos, tirados por cinco pares de mulas; 18 cañones arrastrados por ocho pares; 16 "serpentes", con 30 pares de mulas; 2 trabucos en un carretón, y 2 de boca con 40 mulos y otro mucho mayor, llamado *Magnus Draco*, con cabeza de serpiente y el retrato de su padre el Rey don

blica y solemne penitencia impuesta al alcalde Ronquillo por haber ahorcado al Obispo Acuña. Otra vez en 1534, nos visita el Emperador, pero esta vez para reponer su salud; celebráronse en su honor grandes torneros en el *Azafranal*, hoy Plaza Mayor, y en la Floresta de Don Diego Osorio, donde están situadas las puertas, entre el Carrión y la Fuente de la Salud.

Poco nos queda ya que contar de Palencia; en 1666 compró por 80.000 ducados el derecho de tener voto en las Cortes del Reino, y en 1660 acudían los palentinos a Palenzuela, porque S. M. Felipe IV pasaba por allí con su hija doña María Teresa, prometida de Luis XIV de Francia, para ofrecerles sus respetos.

El siglo XVIII transcurre sin pena ni gloria para la ciudad, y



El ábside de la Catedral palentina es pura lección de estilo ojival.

Felipe, arrastrado por 68 mulas.

Dos tiros más, llamados el *Pollino* y la *Pollina*, de 16 palmos; otro titulado *Espérame, que allá voy*; otros dos, conocidos por *Santiago* y *Santiagoito*, y con ellos 110 mulos.

Como si esto fuera poco, aún Carlos V venía acompañado de más artillería; los cañones *La Tetuda* y *Gran Diablo*, eran llevados por 37 pares de mulos cada uno; y en cada par, un guerrero montaba para guiarlos y dar fe del poderío de aquel Rey y Emperador, que así se engañaba al hacer gala de su omnipotencia, delante de unos vasallos que tantas veces habían albergado y defendido a sus Reyes.

En 1527, Carlos V vuelve a Palencia, y ante él se verificó la pú-

a principios del XIX, acaecen terribles epidemias, que causan no pocas muertes, lo mismo en las personas que en las caballerías.

En 1808 entra el francés Dupont en la ciudad, y más tarde Lasalle, alojándose en la casa de Ramírez; en 1810 nos visitó Pepe Botellas, obsequiándole con danzas, tamboril y fuegos artificiales.

Durante la francesada, valió el pan de dos libras y media, veinte reales, y la carga de trigo 1.100 reales.


José I pasó revista a sus tropas en las puertas del Mercado, viéndolas desfilas desde el parador del "Espejo", y el día 7 de junio, a las ocho de la mañana, entraba el duque de Wellington, al frente de 110.000 hombres, barriendo a los franceses.



COLEGIO

El Ave María

Amplios y soleados dormitorios, elegante comedor, magnífico salón de estudio y espaciosas clases, todo ello instalado con material moderno. - Cuarto de baño. - Hermosa terraza para los recreos de las alumnas. - Capilla para los actos religiosos.



El suntuoso edificio donde se halla instalado el Colegio

Profesorado abundante y especializado - Vigilancia completa dentro y fuera del internado

Filial de la Institución Manjoniana, fundada en 1888 en Granada y hoy extendida por toda España y América. - Continuación del antiguo y acreditado Colegio de la Inmaculada, de doña Ramona García Berenguer.

Primera Enseñanza, Bachillerato, Magisterio, Academia de Corte y Confección.
Pidan Reglamentos y detalles a la Dirección: **MAYOR PRAL., 15**



Un grupo de alumnas de segunda enseñanza que asisten al Colegio del «Ave María»

VIVEROS VALPUESTA, Panaderas, 5, PALENCIA.—Goldem Emlem, Amarillo de oro.

La Confederación del Duero y su labor en la provincia de Palencia

La Confederación Sindical Hidrográfica del Duero, cuya cuenca de 79.200 kilómetros cuadrados abarca la casi totalidad de nueve provincias—León, Zamora, Salamanca, Valladolid, Palencia, Burgos, Avila, Segovia y Soria—comenzó su funcionamiento en 1.º de enero, integrada por servicios oficiales e intereses particulares dispersos.

Los servicios del Estado eran:

La Jefatura del Canal de Castilla, que aportó: el citado Canal, en estado de explotación y mejora; la acequia de Palencia, de 50 kilómetros de longitud; el pantano "Infante Jaime", recién terminado en el río Ribera; el pantano "Príncipe Alfonso", a punto de terminarse, en el río Carrión; y las obras iniciadas del pantano de "La Requejada", en el río Pisuerga.

vicios industriales en la provincia de Salamanca (Laguna de la Solana).

Las cuatro últimas obras siguen a cargo de Sociedades particulares, ingresadas en el régimen de Confederación.

Las del Pantano del Agueda, a cargo de una Junta de Obras, han pasado totalmente a ser administradas por la Confederación del Duero.

En los dos años de vida de la Confederación, se ha dotado a la misma de los organismos necesarios para el funcionamiento de una obra de tanta complejidad, en que se reúnen todos los servicios indispensables para el desarrollo de una labor social y económica de tanta transcendencia para la región.

pueden reducirse mucho con su retención en los posibles embalses.

Se presentó, pues, a la Confederación el problema del estudio general y conocimiento de la cuenca, de la que no podía tener más que informes y noticias particulares, dada la limitación del cometido que tenían a su cargo los técnicos que actuaron en los servicios mencionados, los cuales habían de ampliar sus estudios a la totalidad de la cuenca.

Y como base de los mismos, habían de realizarse estudios generales básicos de levantamientos topográficos, régimen hidrográfico, observaciones meteorológicas, etc., trabajos que en la actualidad han adelantado visiblemente y se encuentran perfectamente organizados.

Las 17 hojas del Mapa nacional de que se disponía para los estudios de la cuenca, se han convertido en 54; y ese aumento de 37 hojas, que representan 1.850.000 hectáreas, ha sido debido principalmente al auxilio de la Confederación a la labores del Instituto Geográfico.


Por los procedimientos de aviación se ha efectuado el plano parcelario de más de 15.000 hectáreas.

Los servicios de Aforos y Meteorológico han ampliado y perfeccionado las estaciones de aforo y establecido un centenar de nuevas estaciones meteorológicas. La cooperación del Observatorio Central Meteorológico, con un gasto reducidísimo, ha permitido montar este servicio en inmejorables condiciones.

El servicio de Expropiaciones, incorporado a los servicios generales, y en el que, gracias a la moderna Instrucción se obtiene una notable economía, ha ultimado todos los pequeños expedientes atrasados, y tiene en curso los correspondientes a las obras en ejecución, que no sufren retraso ni paralización alguna por causa de aquéllos.

El estado de las obras nuevas ha sufrido gran transformación y adelanto y ha sido también muy fructífero este período en realización de estudios y formación de proyectos.

Hechas las anteriores consideraciones de carácter general, vamos a concretarnos a la provincia de Palencia, donde antes de comenzar su labor la Confederación se encontraba ya el núcleo más importante de trabajos de la cuenca, que era el sector correspondiente al Canal de Castilla, con las obras



Salto y esclusas del Canal de Castilla en Calahorra de Rivas

Foto T. San San José

La División Hidráulica del Duero, que aportó tres canales terminados, sin red de distribución: el de "Reina Victoria", el de "Alfonso XIII", y el de "Tordesillas"; más las obras comenzadas del pantano de la Cuerda del Pozo, en el río Duero.

Los intereses particulares ingresados en la Confederación fueron:

Las obras del pantano del Agueda (Ciudad Rodrigo), a mitad de ejecución.

Los proyectos de la Sociedad "Saltos del Duero".

El canal "Príncipe de Asturias".

El pantano de Burguillo, en Segovia, en plena ejecución y

Un pantano pequeño para ser-

Sobre este particular podrían escribirse muchas páginas, pero bastará exponer la situación de la cuenca en el momento de constituirse la Confederación:

Ríos de la importancia del Duero, Esla, Pisuerga, Carrión, Rianza, Arlanzón, Arlanza, Eresma, Adaja, con sus vegas, con sus aprovechamientos industriales en número poco inferior a mil, no tienen regularización alguna, por lo que resultan eventuales la mayor parte de sus riegos e insuficientemente dotados los aprovechamientos industriales para el debido rendimiento, ocasionando enormes perjuicios las avenidas de los cursos de agua por las inundaciones y efectos destructores, avenidas que

derivadas del mismo y pantanos de alimentación.

En nuestra provincia se ha terminado la presa del pantano "Príncipe Alfonso", y está a punto de comenzarse su explotación, pues solo falta una obra accesoría (que es compatible con aquélla) y que además de la explotación del importante salto de pie de presa construido por la "Unión Española de Explosivos", permitirá la ampliación a una importante zona de las vegas de los partidos de Saldaña y Carrión de los Condes, no regados hoy por la insuficiencia de caudal del río Carrión en la época de estiaje.

Se halla en plena ejecución el pantano de la "Requejada", cuya obra está contratada. A más de estar dando fin las excavaciones para entibar la presa en las laderas, se ha ejecutado un volumen considerable de fábrica de cimientos.

Forma también un contrato aparte, y está en ejecución, la obra de desviación de la carretera de Palencia a Tinamayor, a que el embalse del anterior pantano obliga.

Igualmente se encuentran en plena marcha de ejecución las obras contratadas del primer trozo del Canal del Pisuerga, comenzadas en el año anterior, y se hallan a punto de terminar las de la totalidad de la acequia de la Retención, derivada del Canal de Castilla, que se ejecutan en parte por administración y en parte por contrata, pudiendo asegurarse que esta obra quedará finalizada en el próximo mes de junio.

En el Canal de Castilla continúan periódicamente las obras de mejora con arreglo a un plan metódico conducente a perfeccionar todas sus instalaciones, construyéndose nuevas viviendas para el personal afecto a su explotación y conservación, substituyéndose puentes de esclusa y compuertas anticuadas; y toca a su fin una obra de gran interés para evitar interrupciones en el servicio del Canal, cual es la instalación de modernas alzas móviles en la presa de Calahorra de Rivas, a falta sólo de trabajos complementarios de defensa de márgenes.

En cuanto a preparación de obras y estudios, debemos mencionar en primer lugar los trabajos de sondeos, de gran importancia y muy adelantados, para decidir sobre la construcción del gran embalse de Aguilar de Campóo, en el río Pisuerga; y también se están efectuando estudios para construir otro en la cuenca del Carrión, faltando por hacer el económico comparativo de las dos soluciones que existen.

El estudio de saneamiento de la Laguna de La Nava, a punto de terminarse; el replanteo del trozo segundo del Canal del Pisuerga, también casi ultimado; los de mejora y refirme de red de distribución de riegos en la vega de Carrión y Saldaña, en plena marcha, y los que están comenzán-


dose de las redes de distribución derivadas de las acequias de Palencia y de la Retención y del Canal de Alfonso XIII, constituyen una base para el porvenir de trabajos en ejecución, cuya realización ha de cambiar totalmente las condiciones de vida en las comarcas a que aquéllos afectan.

Las dos principales corrientes que surcan la provincia, ríos Pisuerga y Carrión, con dos embalses en cada uno de ellos, que podrá retener más de 450 millones de metros cúbicos destinados al riego de cerca de 50.000 hectáreas y que, situados en las cabeceras, podrán mejorar notablemente el gran número de aprovechamientos hidráulicos situados a lo largo de sus cauces, cambiarán el carácter de esos ríos indómitos y creadores de avenidas devastadoras, por corrientes dominadas por la

los ríos en el invierno de 1927-1928 impusieron el estudio de la cuenca del río Carrión, a fin de conocer las causas y posibles remedios de dicho mal.

Resultado del reconocimiento de la cuenca fué llegar a varias conclusiones, de las que merece citarse la necesidad de fijar el suelo de las riberas y márgenes para evitar socavaciones y arrastres de materiales que en muchos puntos elevan el fondo del río, y la conveniencia económica de poner en explotación por medio de plantaciones arbóreas los terrenos de dichas márgenes, pues de este modo, además de fijar las orillas y dirigir la corriente principal hacia el eje del río, se podría obtener una gran riqueza que beneficiase a la región.

La circunstancia de ser las repetidas márgenes y riberas de pro-



Nacimiento del Canal de Castilla en Alar del Rey

Foto E. Sandino

técnica y cuyas aguas estarán casi integralmente aprovechadas, con beneficio de terrenos y fábricas creadoras de riqueza y fomentadoras de aumento de población, consiguiéndose la finalidad que constituye el plan de las Confederaciones Hidrográficas.

A ello contribuyen con una gran labor de cooperación los servicios forestal y agronómico de la Confederación, cuya actividad en esta provincia ha sido extraordinaria, según se demuestra en las líneas que siguen.

EL SERVICIO FORESTAL DE LA CONFEDERACION DEL DUERO EN LA PROVINCIA DE PALENCIA

Las inundaciones producidas por

riedad comunal, permitió, con la eficaz ayuda de los Síndicos de la Confederación y las autoridades locales, simplificar la tramitación de los proyectos, y fué posible en el invierno de 1928 dar principio en el término de Carrión a la plantación en gran escala de chopos, continuándose las operaciones en el año, y hoy puede afirmarse que van plantados en la provincia de Palencia más de 200.000 chopos, los cuales, en plazo no lejano, serán una riqueza no despreciable para la región.

Estos trabajos, aparte de la riqueza creada, han servido para remediar la crisis obrera en los pueblos ribereños y para dirigir la corriente principal del río hacia su

centro, efecto que se consigue casi siempre construyendo pequeñas defensas en las orillas.

La riqueza que se crea se reparte entre la Confederación que paga los gastos de repoblación y los pueblos que aportan sus terrenos; de este modo se distribuyen los be-

suprima el peligro de inundaciones; este peligro solo se alejará cuando conjuntamente con la repoblación puedan surtir su efecto útil los grandes embalses proyectados en la zona alta de los ríos y se repueblen los terrenos en pendiente que abarcan una conside-


no, época en que se carece de trabajos en el campo, con lo cual a la utilidad de la obra se une el remedio de la crisis de trabajo en la época de sobra de brazos.

El plan de regeneración forestal, en lo que pudiéramos llamar primera fase, consiste en repoblar unas 6.000 hectáreas que se supone ocupan hoy las márgenes y riberas de los ríos, plantando en ellas más de 3.000.000 de chopos, cuyo valor excederá a 100.000.000 de pesetas.

Estas plantaciones exigirán un gasto aproximado de 3.000.000 de pesetas, que se invertirán en su mayor parte en jornales y podrán ser para el porvenir base de la instalación de industrias destinadas a la transformación de la madera, permitiendo dar a la región el carácter mixto de agrícola-industrial, en vez del agrícola puro que hoy tiene.

Las plantaciones proyectadas permitirán aprovechar anualmente más de 80.000 metros cúbicos de madera y esta explotación permitirá esperar una renta anual de más de 3.000.000 de pesetas, que percibirán los Municipios y la Confederación y una cantidad igual que percibirá el trabajo y los industriales que intervengan en la transformación de los productos, transformación que será fácil y lucrativa.

Una vez que se haya conseguido repoblar las riberas y márgenes de los ríos principales, se abordará el problema de repoblar las laderas de los afluentes, a fin de aumentar la riqueza general y retar-



Alzas móviles instaladas por la Confederación en Calahorra de Rivas

Foto T. San José

neficios entre todos los interesados, y puede la Confederación, con el mismo gasto, extender su acción a un radio de mayor extensión.

Al mismo tiempo que se efectúan estas repoblaciones se estudian por el personal técnico las laderas de fuerte pendiente que son socavables y que puedan llevar materiales sólidos al río, favoreciendo con ello las inundaciones y pronto se remitirá a la Superioridad el proyecto para fijar los terrenos situados en las laderas de la zona comprendida entre Valcabadillo y Saldaña.


Peticiones de repoblación en esta forma se han hecho por Ayuntamientos de Palencia, León y Burgos, situados respectivamente en las cuencas de los ríos Pisuega, Arlanzón, Cea y afluentes del Esla y en algunos puntos, aún sin ultimar los proyectos, ha sido posible efectuar repoblaciones gracias a las facilidades dadas por los Ayuntamientos.

Como quiera que las operaciones de repoblación exigen gran número de plantas, se han creado en Carrión de los Condes y Melgar de Fernamental dos viveros que podrán producir anualmente 400.000 plantas, que se emplearán en los trabajos de repoblación y que se podrán ceder a los particulares a precios reducidísimos; en dichos viveros se ha reservado una parte de superficie para producir árboles frutales, que se cederán también a los particulares que deseen emplearlos.

Con los trabajos actualmente en ejecución no puede decirse que se

rable extensión en la provincia de Palencia.

El problema forestal, como todos los que tiene a su cargo la Confederación, es de gran magnitud y exige gastos y esfuerzo considerables, por lo cual, para atenderlo



Bellísimo paisaje de Velilla de Guardo

Foto T. San Jo. é

con la intensidad que merece, se ha dividido en partes, dando preferencia a los trabajos de mayor rendimiento económico, a fin de, en el menor plazo posible, aumentar la riqueza y el trabajo regionales, procurando que los gastos principales se efectúen en invier-

dar en la época de grandes lluvias la llegada de las aguas al cauce principal, pero se comprende que el problema total exige gran cantidad de trabajo, por lo cual se va escalonando éste en armonía con los recursos y elementos técnicos de la Confederación.

HERRERA DE PISUERGA

Ni en la edad antigua ni en la media podemos buscar detalles de la historia de Herrera, y sin embargo no cabe la menor duda de que sí hay algunos que citan su nombre en la época romana, en el primer milenio fué Herrera, uno de los escalones de la Reconquista.

Naturalmente, que estas poblaciones abiertas a las invasiones, nunca fueron sede permanente para la nobleza; hay una explicación que no admite duda, y es que a medida que se le arrojaba al moro hacia el Sur, se iban corriendo los guerreros—antigua nobleza—limitándose tan sólo a visitar sus feudos para arrancarles los tributos o hacer levadas.

A finales del siglo XV, Enrique IV hace condestable de Castilla a Pedro Fernández, señor de Herrera, y es un antecesor de éste el que consigue del Rey don Juan el privilegio de las ferias para su lugar.

La poderosa casa de Lara que hacía frente a los reyes, aprovecha la minoría de Fernando III y en la antigua Herrera le hace frente.

Este detalle nos dice que un pueblo, por capricho del rey, o la traición de un noble, cambiaba de dueño frecuentemente.

Fernando IV la hace realenga, a petición de sus moradores y es quizá con Juan I, cuando pasa a poder de los Velascos.

Encumbrada esa familia, sobre todo al finalizar las luchas contra las Comunidades, si no abandona Herrera por completo, poco le falta.

Durante la edad moderna sigue las vicisitudes de esta familia y hay un Velasco del siglo XVII que

dona dos mil reales con objeto de constituir un pósito que libre a los labradores de ciertas dificultades; pero muerto antes de conseguir la fundación, no solo deja de efectuarse ésta, sino que desaparece la manda, lo cual quiere decir que la influencia de los Velascos había terminado.

gunda vez a Herrera, y al encontrar el castillo destruido, se alojan en las casas y destruyen otras muchas para con sus maderas condimentar los ranchos de la tropa y templar los rigores del invierno.

Es de esta fecha cuando arrancan diferentes saqueos, tanto en la iglesia parroquial como en la er-



TITULO DE CIUDAD otorgado a HERRERA en 1902 por doña María Cristina, de grata memoria.

Foto E. Sandino

PALENTINOS ILUSTRES



Excelentísimo señor don Marcelino de Arana, hijo de Herrera y honra del Cuerpo de Ingenieros Agrónomos, al que pertenece.

Durante la guerra de la Independencia Herrera es elegida por los invasores como cuartel general, alojándose en el castillo que fué de los Condestables; pero evacuan la población ante el amago de españoles e ingleses, y entonces los habitantes de Herrera queman el castillo para que no pueda ser utilizado nuevamente.

Vueltos con refuerzos los generales de Napoleón, ocupan por se-

mita de la Piedad, y eso que se habían puesto a salvo algunas joyas.

Después, Herrera que se rehace y que llega hasta la preponderancia de hoy, que S. M. la reina madre regente premia, concediéndola el título de ciudad en 1902, como estímulo de su actividad principalmente.

“MI SASTRE”

MILITAR - PAISANO - TALAR

Enrique Camarero Pablos

VARIOS DIPLOMAS

MAYOR PRINCIPAL, 102, PRAL.

PALENCIA

VIVEROS VALPUESTA, Panaderas, 5, Palencia.—Raciante-Rosa plateado

BIBLIOTECA PALENTINA

FOR

Ambrosio Garrachón Bengoa

(Cronista oficial de Palencia)

Publicadas:

1.—HALLEY BUFON.—Leyenda palentina (verso). Palencia, mayo, 1910.

2.—CAMPOS DE MI TIERRA.—Leyenda palentina (verso). Palencia, abril, 1912.

3.—COLON Y PALENCIA.—Trabajo de investigación, por el que su autor fué nombrado, en 1915, "Académico de mérito de la R. A. de Escritores gallegos laureados", repartido en Galicia, unido a otros, el año 1916.—Vigo, septiembre, 1916.

4.—GLORIAS PALENTINAS.—Historia de Palencia hasta el siglo XIII, con unos fragmentos de nuevos libros del autor, en preparación, y un Florilegio de Palencia (el único que se ha hecho), por distinguidos palentinos y literatos; obra en cuarto, de 400 páginas, portada bicolor, de R. López; fotografías de R. Alonso. Publicada por la excelentísima Diputación provincial. Palencia, julio de 1915.

5.—PALENCIA ANTE EL COMERCIO Y LA HISTORIA.—Conferencia dada por su autor en la Económica Palentina, la noche del 25 de noviembre de 1916, y publicada por varias revistas.

6.—PALENCIA.—Folleto de Fe-

rias, ilustrado por R. Alonso.—Palencia, septiembre, 1918.

7.—PALENCIA Y SU PROVINCIA.— Es la primera obra que abarca cuantos aspectos, desde la Prehistoria hasta el día, honran nuestra querida tierra; todos sus monumentos históricos y artísticos, hijos ilustres, tradiciones memorables, primicias meritisimas, agricultura, industria y comercio. Lo que es; lo que ha sido; lo que puede ser; en forma didáctica y completa; con nuevos descubrimientos e investigaciones. Fotos: J. Sanabria, R. Alonso, P. Marx, Cuerpo de Aeronáutica Militar. Dibujos: I. Gejo, R. López, F. Herrero. Valladolid, diciembre, 1919. Portada en color, de I. Gejo.

8.—BODAS DE ORO.— Cuadro melodramático en honor del Obispo de Palencia, estrenado el 17 de diciembre de 1920. Música del maestro Masvidal. Portada de R. López. Palencia, diciembre, 1920.

9.—VICTORIO MACHO: SU VIDA Y SU OBRA.—En colaboración distinguida. Fotos: Zárraga. Dibujos: Calvo y Bleye. Palencia, abril, 1921. Portada de Calvo.

10.—LA CATEDRAL DE SAN ANTONIN.—Monografía completa de la misma. Fotos: Alonso. Plano: R. López. Palencia, mayo, 1921.

11.—HIMNO DE PALENCIA.—Para canto y piano. Música del maestro don Antonio Guzmán de Ricis, director de la Banda municipal de Palencia. Estrenado con gran éxito en el Teatro Principal de la misma, el 20 de febrero de

1925, ejecutado por dicha Banda, cantado por los "Exploradores de España" y otros valiosos elementos de la Capilla de la S. I. Catedral. Reestrenado, con igual éxito en la Plaza de Toros de Palencia, por la brillante Sociedad Coral de Santander, compuesta de 150 voces, en coro mixto, acompañada por la repetida Banda, el día 5 de septiembre del referido año. Portada de Arroyo. Palencia, febrero, 1925.

EN PRENSA

14.—PALENTINOS ILUSTRES.—Galería biográfica ilustrada. Fotografías de varias épocas.

15.—POEMAS PALENTINOS.—Leyendas, costumbres y tradiciones. Fiestas, paisajes y monumentos. Personajes, ruinas y castillos.

Además, el autor, por acuerdo de varias Sociedades y Corporaciones, ha realizado una serie de viajes o conferencias populares, artísticas, a través de la capital y la provincia; los primeros que a toda ella se han verificado por entidad alguna.

12.—SENDA DE PAZ.— Cuadro melodramático, celebrando la entrada del Obispo de Palencia, excelentísimo e ilustrísimo señor doctor don Agustín Parrado y García. Ilustraciones musicales del maestro Guzmán. Estrenado en Palencia la noche del 11 de octubre de 1925. Palencia, octubre, 1925. Portada tricolor, de R. López.

13.—GEOGRAFIA DE PALENCIA. Detallada. (Véanse "Textos Escolares", del mismo autor.)

ESTE NÚMERO EXTRAORDINARIO SE ACABÓ
DE IMPRIMIR EL DÍA SEIS DE JUNIO DEL
AÑO DE GRACIA DE MIL NOVECIENTOS
Y TREINTA, EN LOS TALLERES
DE «LA FEDERACIÓN CATÓLI-
CO AGRARIA», PROPIETA-
RIA DE EL DÍA DE
PALENCIA



CENTRO DE PIANOS
ALQUILER de los MISMOS
CAMBIO DE MÚSICA

Lucas Cantera

Mayor Pral., 222

PALENCIA

VIVEROS VALPUESTA, Panaderas, 5, Palencia.-Semillas para forrajes de ganados

Federación C. = Agraria de Palencia

Caja Central de Ahorros y Préstamos

IMPOSICIONES

A la vista	3 y medio por 100
A seis meses	4 por 100
A doce meses.	4 y medio por 100


TIPOS DE INTERÉS

Préstamos a los Sindicatos para fines agrícolas
 Colocación de productos de los asociados
 Suministro de toda clase de abonos
 Idem de maquinaria agrícola
 ¡Agricultores!... Nuestro dinero a la agricultura

Balance general de la Caja Central de Ahorros y Préstamos Católico-Agraria de Palencia en 31 de Diciembre

ACTIVO	Pesetas	Cts.	PASIVO	Pesetas	Cts.
Caja y Bancos.....	15.271	15	Fondo de reserva.....		
Fondos públicos.....	1.568.842	00	Capital suscripto.....	8.200	
Valores mobiliarios.....	210.373	86	Banco de España, cta. cto. garantía		
Cuentas de Crédito.....	1.224.907	83	Valores.....	1.392.000	
Federación.....	2.101.862	41	Banco Herrero, cta. cto. garantía		
Accionistas.....	355	00	Valores.....	10.317	
	5.121.612	25	Imponentes en Cuenta Corriente....	638.121	70
Pólizas de crédito con garantía so-			Imposiciones a plazo fijo.....	2.930.974	80
lidaria.....	2.004.637	88	Intereses a pagar.....	15.721	10
Créditos con garantía de Valores...	1.511.000	00	Remanente por intereses.....	62.579	00
				5.121.612	25
			Créditos concedidos con garantía		
			solidaria.....	2.004.637	88
			Pólizas de crédito con garantía de		
			Valores.....	1.511.000	00
SUMA TOTAL DEL ACTIVO.....	8.637.250	13	SUMA TOTAL DEL PASIVO.....	8.637.250	13

TALLER ARTURO



REPARACION DE TODA CLASE DE AUTOMOVILES
SOLDADURA AUTOGENA ♦ ESPECIALIDAD EN AJUSTE
DE MOTORES DE EXPLOSION

Arturo Simón Poza

(ANTIGUA CUBANA)

Avenida de Casado del Alisal, 14

Centro Politécnico de SAN ISIDORO

Alumnos internos (840 pesetas anuales), externos y medio-pensionistas
Capilla - Laboratorios de física, Química y Ciencias Naturales
Biblioteca circulante - Estación de radio
Baños y duchas - Gimnasio
Juego de Pelota - Calefacción central


Escuela de Radiotelegrafía
Correos :-: Telégrafos

Preparación especial
para ingreso en el Instituto

Enseñanza primaria graduada
Estudios de Comercio

Plazuela de la Catedral, 8, 9 y 10 - PALENCIA

Talleres Mecánicos Alonso



(Nombre comercial registrado)
número 10.876

MAQUINARIA AGRÍCOLA

Aventadoras ALONSO

Núm. 1 de 80 x 85 cm de criba

» 2 » 80 x 90 » » »

OSORNO
(Paencia)