

DIRECCIÓN GENERAL DEL INSTITUTO GEOGRÁFICO

SERVICIO METEOROLÓGICO BOLETÍN

AÑO XXXII

Núm.º 140

1924

19 de Mayo

OBSERVACIONES DEL EXTRANJERO

ESTACIONES	PRESIÓN MILIBARES			VIENTO	TEMPE- RATURA	TIEMPO		PRESIÓN MILIBARES	VIENTO	ESTACIONES	PRESIÓN MILIBARES			VIENTO	TEMPE- RATURA	TIEMPO		PRESIÓN MILIBARES	VIENTO
	á O°	N. M. G. N.	VARIACIÓN			C	D. y F.				C.º	Presente	Pasado			á O°	N. M. G. N.		
OBSERVACIONES Á 7 ^h										OBSERVACIONES Á 7 ^h									
DINAMARCA								OBSERV. Á 18 ^h			Tours	1010,3	-0,5	4	ESE-3	19	N	1011,3	SW-2
Skagen										Saint Mathieu	06,5	-0,4	7	WSW-1	12	N			
Hanstholm	1013,3	-0,7	5	ESE-1	6	N	T			Isla de Aix							11,4	WSW-3	
Copenhague										Clermont	11,9	-0,1	6	S-0	18	N	10,6	S-2	
Blaavandshuk										Lyon									
ALEMANIA										ITALIA									
Hamburgo	09,1	-1,3	5	SE-2	13	N	LL			Trento									
Berlin	12,2	-0,7	8	SE-1	15	N	N			Pádua	17,7	0,0	0	Cal-0	22	D	D	17,1	S-2
Dresde	14,2	0,7	4	SSW-2	17	LL	N			Trieste									
Karlsruhe	12,7	0,7	1	Cal-0	18	N	D			Milán	19,1	1,3	1	W-0	20	D	N	17,8	S-0
Munich	15,1	0,7	2	SW-1	18	N	LL			Turín	18,3	0,7	2	NE-1	19	N	N	17,0	Cal-0
Aquisgrán										Génova	18,7	0,7	1	NW-1	19	D	N	19,0	Cal-0
HOLANDA										ISLAS BRITÁNICAS									
Helder	07,1	0,0	0	E-2	15	T	T			Stornoway	1013,0			E-5					
BÉLGICA										Aberdeen									
Bruselas	08,9	0,0	0	SSW-2	18	N	N			Glasgow	10,1	0,0	0	ENE-3	10	LL	N	14,2	SE-2
ISLAS BRITÁNICAS										Shields TYNEMOUTH									
Malin Head	08,5	-0,5	8	ENE-2	9	N	D			Blackrod	09,7	0,0	0	NNE-1	8	N	LL	11,6	SE-2
Blackrod										Malin Head	08,5	-0,5	8	ENE-2	9	N	D	12,0	N-1
Valentia	04,0	-1,0	5	NE-2	12	N	LL			Greenwich	07,0	0,5	4	SSW-1	15	D	D	09,3	E-1
Holyhead	06,7	0,0	0	ENE-4	11	NB	LL			Felixstowe									
Cranwell	07,1	0,0	0	NW-2	11	N				Caliskol	07,8	1,0	4	SW-3	7	NB	N		
Pembroke	08,4	-0,5	5	ENE-2	11	N	N			Scilly	08,6	-0,5	5	SSE-2	11	NB	NB	07,8	ENE-3
Greenwich										AUSTRIA									
Felixstowe										Viena									
Caliskol	07,8	1,0	4	SW-3	7	NB	N			SUIZA									
Scilly	08,6	-0,5	5	SSE-2	11	NB	NB			Berna	17,3	0,7	1	SE-0	15	D	N	17,0	SE-3
AUSTRIA										FRANCIA									
Viena										Gris Nez	07,8	0,3	4	SSW-3	17	N		08,3	NNE-1
SUIZA										Cherburgo									
Berna	17,3	0,7	1	SE-0	15	D	N			París	18,1	2,1	4	SSW-4	18	A			
FRANCIA										Dijón									
Gris Nez	07,8	0,3	4	SSW-3	17	N													
Cherburgo																			
París	18,1	2,1	4	SSW-4	18	A													
Dijón																			

RADIOGRAMAS TRANSMITIDOS DESDE BARCOS

DIA	HORA	LAT. N	LONG. W	PRES. MB	VIENTO
18	18	58º,7	2º,8	1011,9	S-3
19	7	51º,8	17º,4	1003,9	E-3

PRECIOS DE SUSCRIPCIÓN

ESPAÑA Un año 36 pesetas. Un semestre 18 pesetas
EXTRANJERO Un año 72 pesetas.

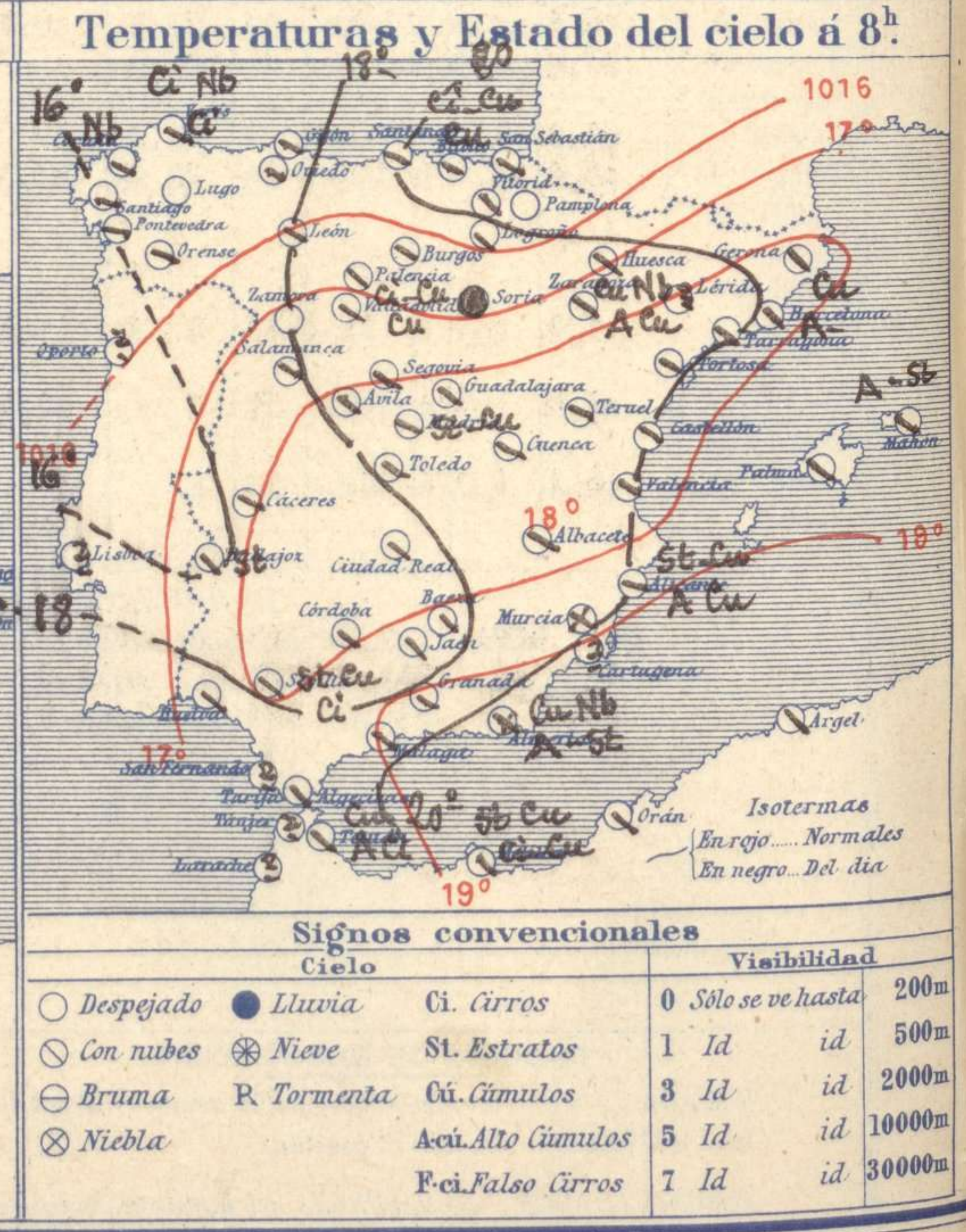
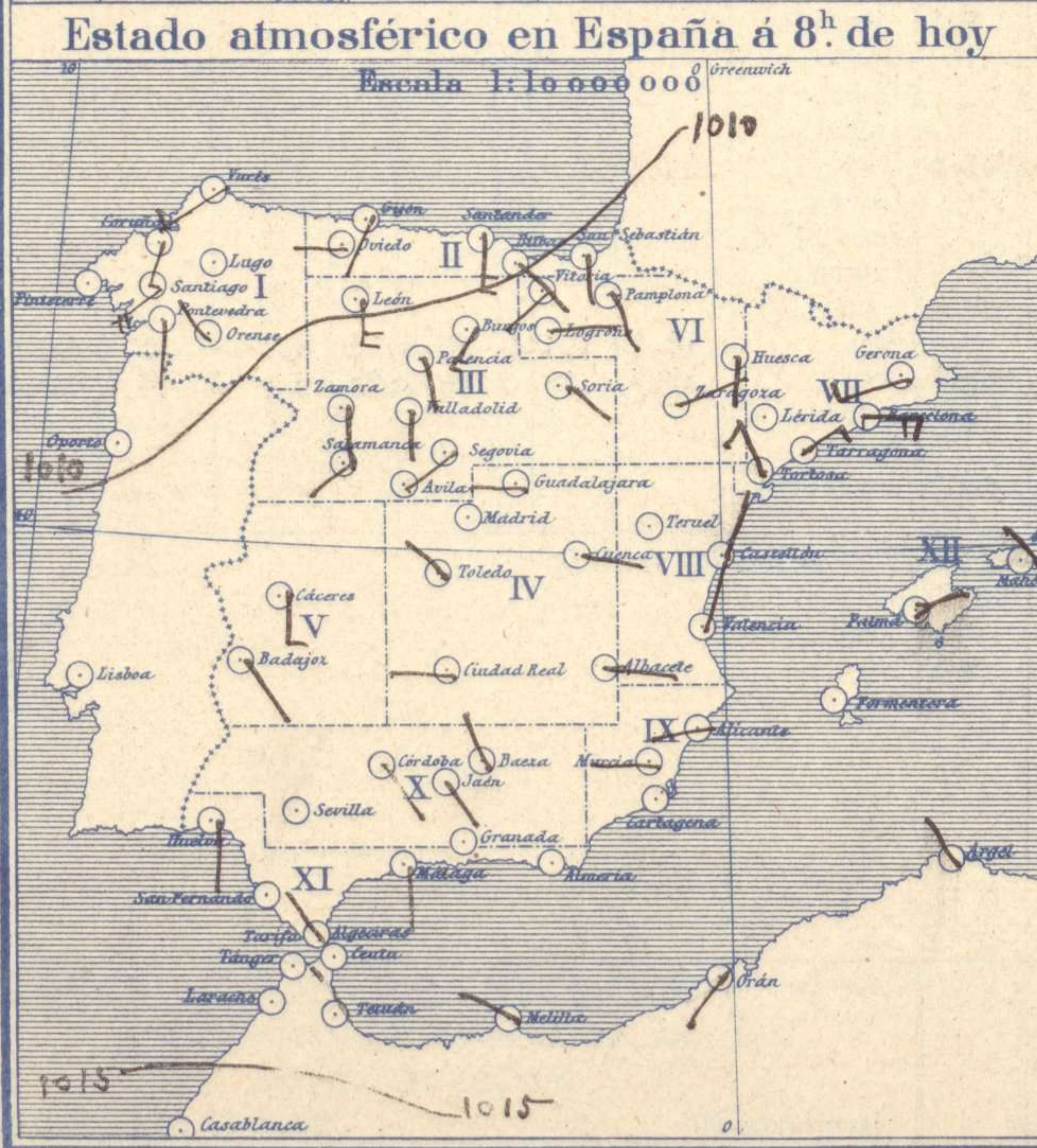
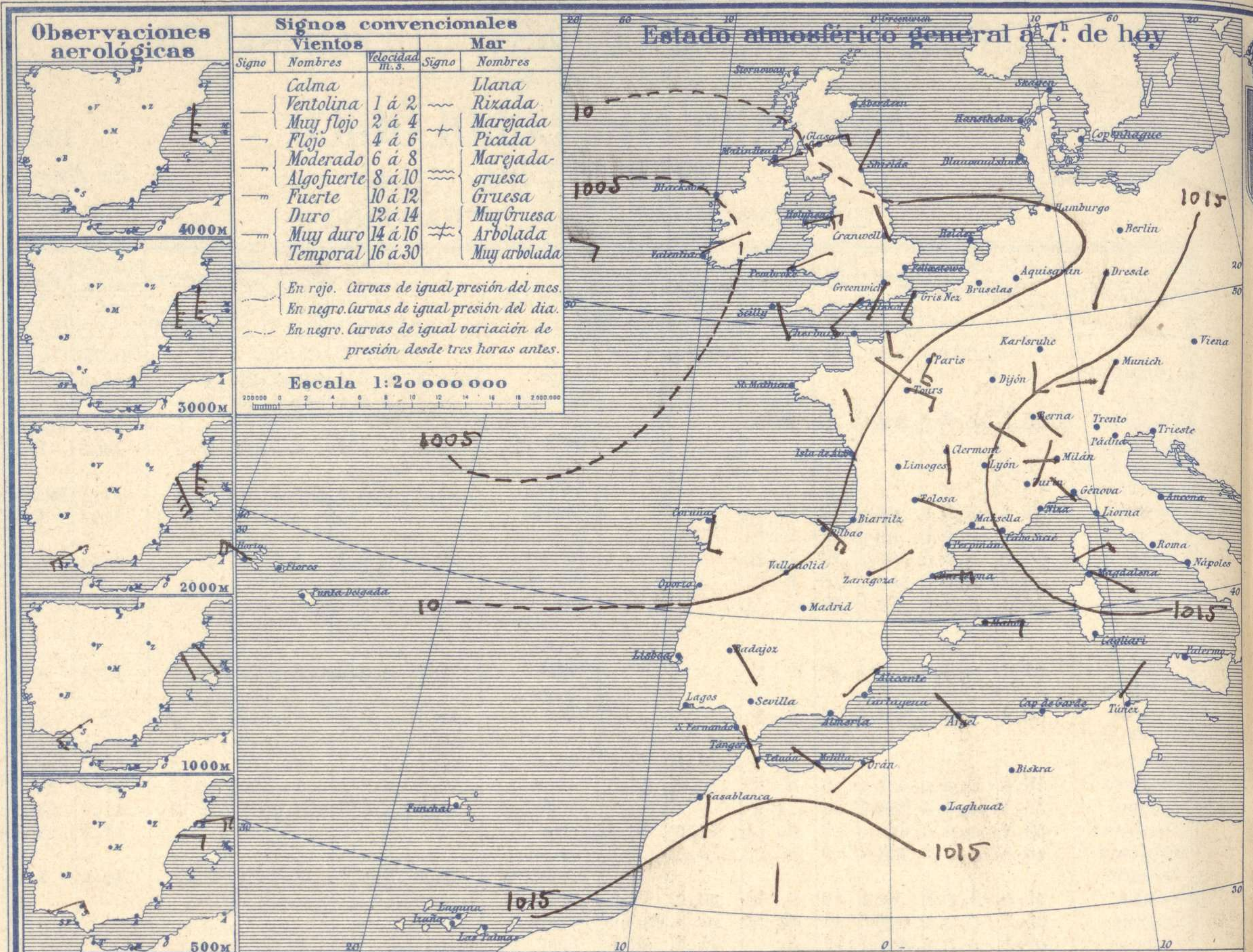
ADMINISTRADOR: Sr. Habilitado del Instituto Geográfico.

CORRESPONDENCIA . CORRESPONDANCE . CORRESPONDENCE . KORRESPONDENZ

Sr. Jefe del Servicio Meteorológico
Parque del Retiro

Apartado 285

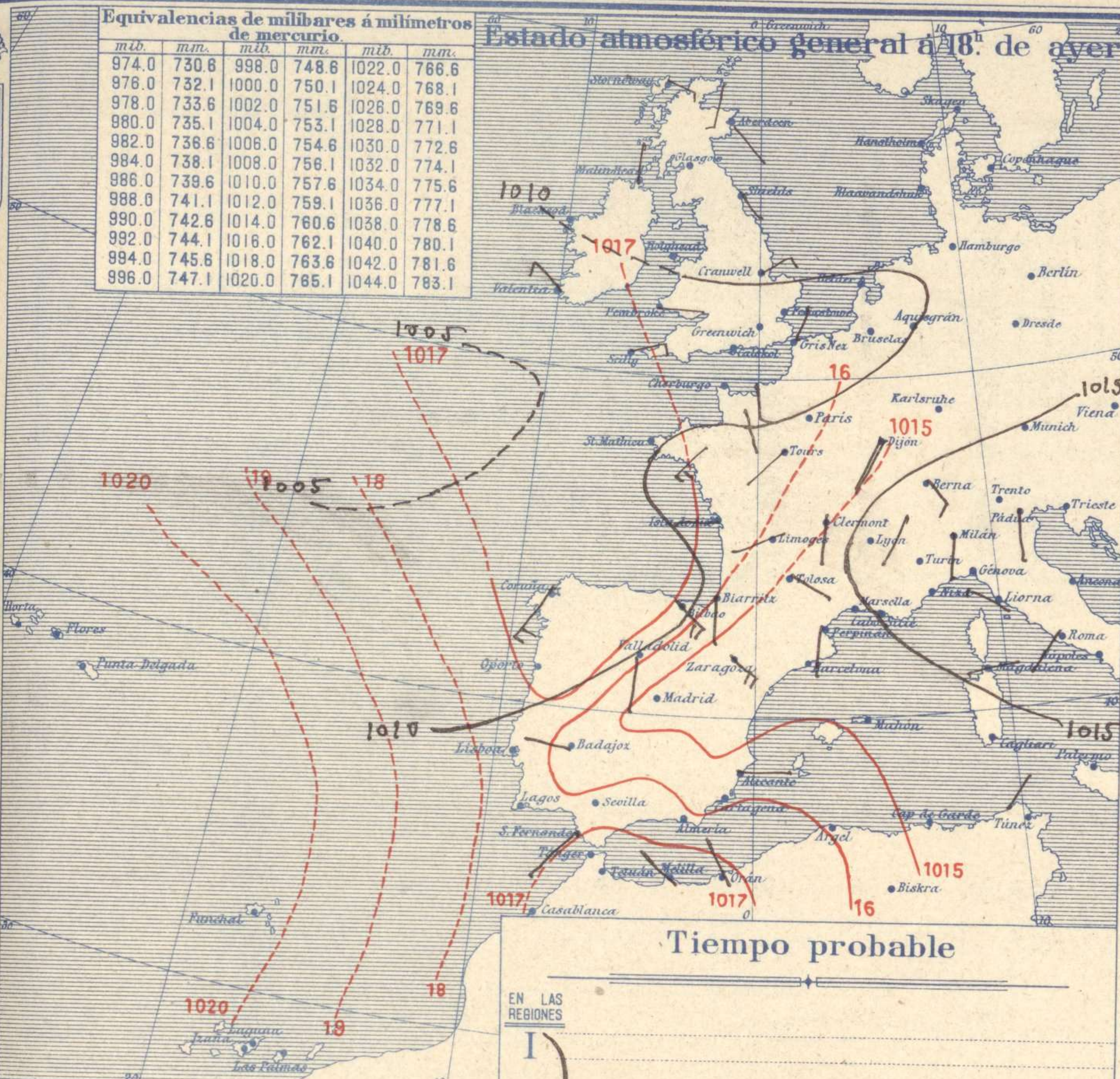
Madrid. (España)



Equivalencias de milibares á milímetros de mercurio.

mb.	mm.	mb.	mm.	mb.	mm.
974.0	730.6	998.0	748.6	1022.0	766.6
976.0	732.1	1000.0	750.1	1024.0	768.1
978.0	733.6	1002.0	751.6	1026.0	769.6
980.0	735.1	1004.0	753.1	1028.0	771.1
982.0	736.6	1006.0	754.6	1030.0	772.6
984.0	738.1	1008.0	756.1	1032.0	774.1
986.0	739.6	1010.0	757.6	1034.0	775.6
988.0	741.1	1012.0	759.1	1036.0	777.1
990.0	742.6	1014.0	760.6	1038.0	778.6
992.0	744.1	1016.0	762.1	1040.0	780.1
994.0	745.6	1018.0	763.6	1042.0	781.6
996.0	747.1	1020.0	765.1	1044.0	783.1

Estado atmosférico general á 18^h. de ayer



Temperaturas extrema y Lluvia

Estaciones	Temperaturas		Lluvia
	Max.	Minimo	
REGIÓN DEL N. W.			
La Coruña	24	16	4
Santiago	22	13	3
Pontevedra	22	14	5
Lugo			
Orense	21	12	12
REGIÓN CANTÁBRICA			
Gijón	23	12	ip
Oviedo	26	13	3
Santander	26	16	
Bilbao	24	17	
San Sebastián	26	17	
REGIÓN DEL DUERO			
León	21	10	24
Zamora	23	11	
Palencia	22	11	ip
Burgos	19	13	
Soria	19	11	4
Valladolid	22	12	2
Salamanca	26	11	ip
Avila	16	11	0,3
Segovia	19	13	
REGIÓN CENTRAL			
Madrid			
Toledo	25	15	
Guadalajara	22	11	1
Cuenca	23	8	11
Ciudad Real	23	13	
Albacete	26	11	
EXTREMA MADURA			
Cáceres	22	12	3
Badajoz	22	14	3
ALTO EBRO			
Vitoria	27	13	1
Logroño	26	16	1
Pamplona	25	17	
Huesca	25	15	
Zaragoza	27	16	ip
CATALUÑA			
Lérida			
Gerona	21	12	
Barcelona	26	18	
Tarragona	22	16	
Tortosa	27	16	
LEVANTE			
Teruel	22	8	
Castellón	25	17	
Valencia	23	16	
REGIÓN DEL S.E.			
Alicante	25	16	
Murcia	25	15	
CUENCA DEL GUADALQUIVIR			
Sevilla	24	11	
Córdoba	28	15	
Jaén	24	14	
Baeza	25	12	
Granada	25	13	6
Huelva	21	14	ip
COSTA SUR			
San Fernando			
Algeciras			
Málaga	23	19	
Almería	24	17	
BALEARES			
Palma	29	18	
Mahón	24	18	
CANARIAS			
Las Palmas			
Laguna			
Izaña			
ÁFRICA			
Tetuán	23	15	
Melilla	25	17	
Tánger			

Tiempo probable

EN LAS REGIONES

- I } Vientos flojos y moderados de la región del Sur y tiempo de algunas lluvias tormentosas.
- II }
- III }
- IV }
- V }
- VI } Vientos flojos de la región del Este y tiempo inseguro.
- VII }
- VIII }
- IX }
- X } Vientos moderados del Sur y chubascos.
- XI }
- XII } Vientos del Este y tiempo inseguro.

Estado General

Al occidente de Europa y caminando hacia las islas Británicas se encuentra el centro de una borrasca, poco intensa, pero de bastante extensión. Por efecto de esta perturbación atmosférica el tiempo empeora en España.

Observaciones en Madrid de 18^h. del día 18 á 13^h. del día 19.

PARQUE DEL RETIRO (Altitud 667 m².)

Horas	Barómetro		Temperatura C°	Humedad %	Viento Dirección F ^{ras}	Lluvia Nieve Estado del Cielo	Notas	Horas de insolación
	mm	milibares						
18	702,5	956,6	20,6	50	SW 1	C. cub ^a		2-5
1	703,3	957,7	15,4	86	S 0	ip. id.		Temperatura máxima 22,0
7	702,7	956,6	15,6	82	Cal 0	Cub ^a		Id mínima 12,6
13	702,6	956,7	18,0	73	SW 1	id.		Id máxima normal 21,3
								Id mínima id 9,5
								Id normal media 15,4
								Presión normal 704,4

