

DIRECCIÓN GENERAL DEL INSTITUTO GEOGRÁFICO Y ESTADÍSTICO

AÑO XXIII

BOLETÍN

1915

Núm. 227

DEL

14 de Octubre

OBSERVATORIO CENTRAL METEOROLÓGICO

Observaciones del Extranjero

Observaciones de la mañana á las 7 ^h								Id. en las 24 horas		Id. de la vispera por la tarde					
Estaciones	Barómetro		Temperatura	Viento		Estado del cielo	Estado del mar	Lluvia ó nieve	Temp. extr. ^{as}		Barom. á 0° y al nivel del mar	Temperatura	Viento		Estado del cielo
	á 0° y al nivel del mar	Variación en 3 horas		Dirección	F ^{va}				Max. ^a	Min. ^a			Dirección	F ^{va}	
Escandinavia	Bodo	763.2	-0.2	9	8	4	nub. ^o	Ni. ^a	8	2	764.8	8	8	4	nub. ^o
	Cristiansund	761.8	+0.1	13.9	SW	1	c. nub. ^o	Ni. ^a	15	11	761.9	13	8	1	c. nub. ^o
	Shudesnoes														
Europa Oriental y Central	Riga														
	Moscou														
	Nicolaiev														
	Feldkirch														
	Czernowitz														
	Cracovia														
	Pola														
	Viena														
Berlin															
Berna															
Islas Británicas	Stornoway														
	Shields														
	Valentia														
Francia	Gris Nez														
	St. Mathieu														
	Isla de Aix														
	Biarritz														
	Paris														
	Clermont														
Perpiñán															
Cabo Sicié															
Nika															
Italia	Liorna														
	Roma														
	Cagliari														
	Palermo														
Portugal	Porto														
	Lisboa	762.9	+1.0	17	N	1	c. nub. ^o	M ^o q ^o	25	17	761.0	21	NNW	5	c. nub. ^o
	Lagos	762.4	+0.7	17	SE	1	c. nub. ^o	Nada	29	24	761.2	18	S	1	c. nub. ^o
	Horta	770.8	+0.2	17.0	N	2	c. nub. ^o	Ni. ^a	20	17	770.6	17.5	N	4	c. nub. ^o
	Flores														
	Punta Delgada	759.3	+0.8	17.9	Cal. ^o	0	c. nub. ^o	Ni. ^a	1	22	769.2	18.4	SE	5	c. nub. ^o
Funchal	766.4	+0.4	18	N	2	c. nub. ^o	Nada	22	17	764.2	21	W	2	c. nub. ^o	
Marruecos y Argelia	Tánger	764.1		17.0	SW	4	c. nub. ^o		21	18	761.9	20.4	SW	1	c. nub. ^o
	Oran														
	Iaghouat														
	Argel														
	Cap de Garde														
	Túnex														
Biskra															

Radiogramas

Precios de suscripción

Un año 18 pesetas. Un semestre 9 pesetas.

Administrador

Habilitado del material de la Dirección general del Instituto Geográfico y Estadístico. Madrid

Dirección: Adresse: Address:

Señor

Jefe del Observatorio Central Meteorológico

Parque del Retiro

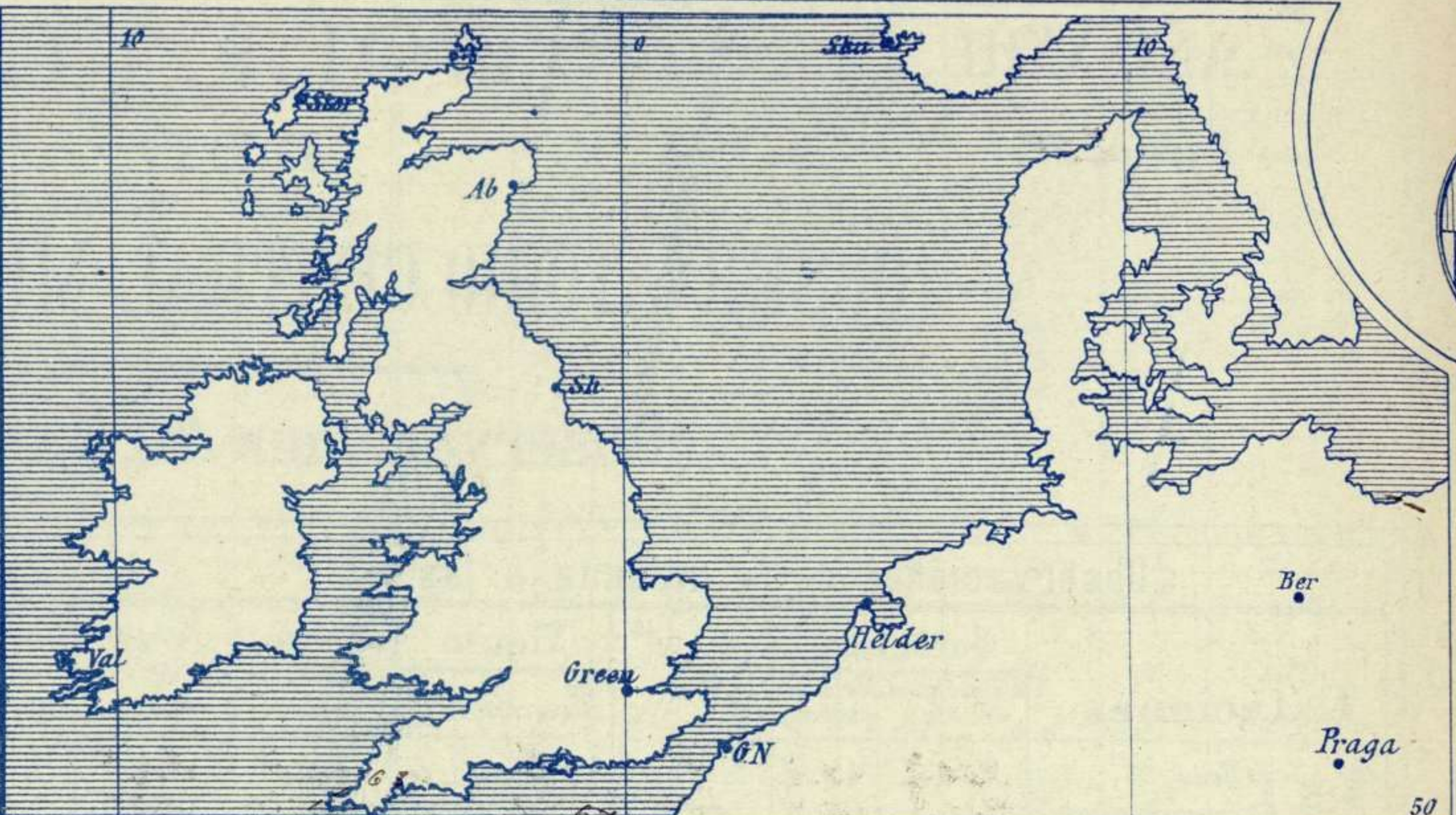
Madrid. (ESPAÑA)

Apartado n.º 285.

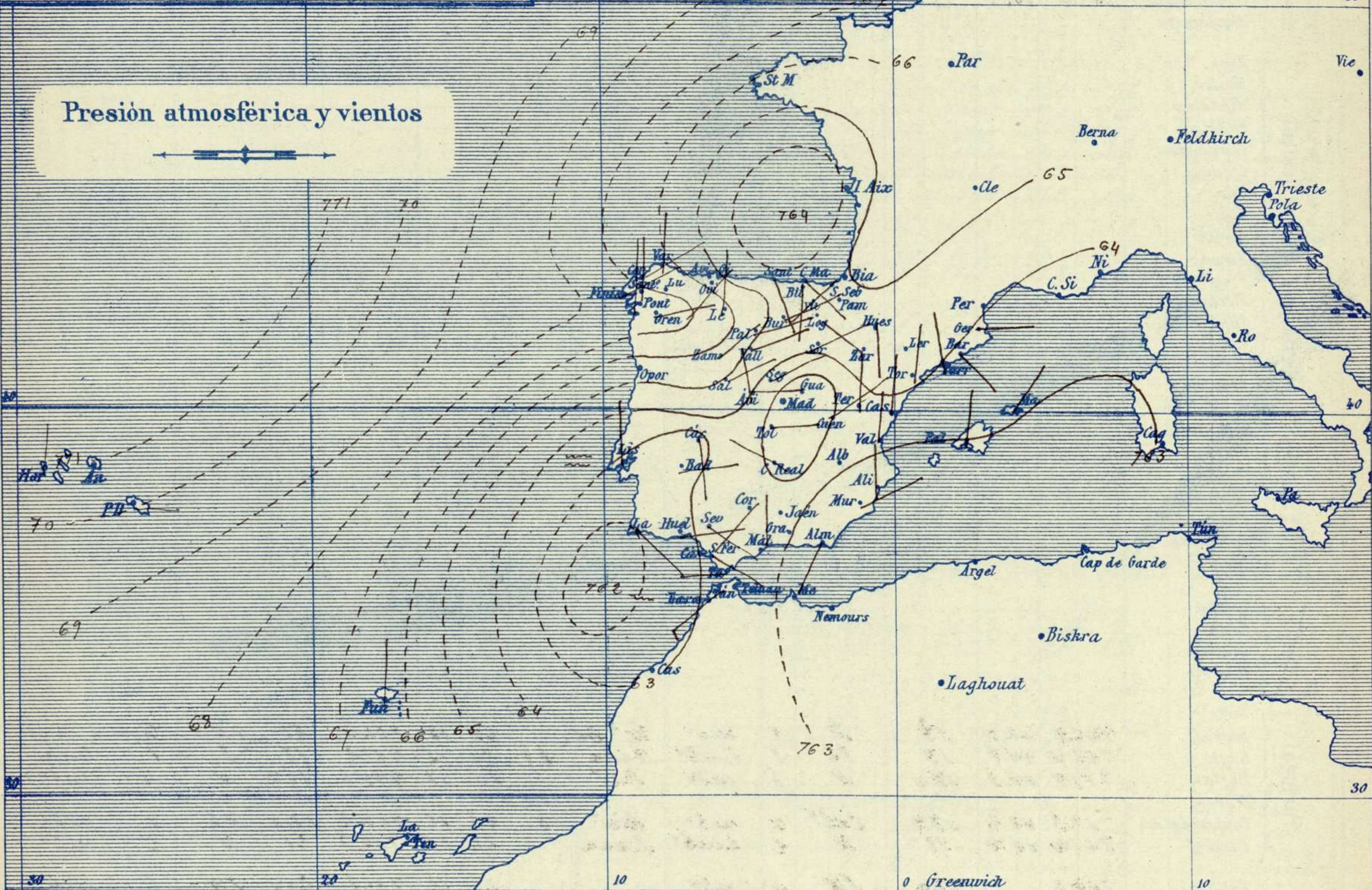


Signos convencionales

Fuerza del viento	Cielo	Mar
0 Calma	○ Despejado	{ Llana
1 Ventolina	○ Con nubes	{ Rizada
2 Muy flojo	⊖ Bruña	{ Marejada
3 Flojo	⊗ Niebla	{ Picada
4 Bonancible (Moderado)	⊗ Nieve	{ Marejada gruesa
5 Fresquito (Algo fuerte)	⊗ Lluvia	{ Gruesa
6 Fresco (Fuerte)	⊗ Tormenta	{ Muy gruesa
7 Duro		{ Arbolada
8 Muy duro		{ Muy arbolada
9 Temporal		



Presión atmosférica y vientos



Estado general

Cada la península Ibérica está sometida al influjo de varios centros de perturbación atmosférica de poca importancia, por lo cual el cielo está con muchas nubes y se han registrado lluvias poco interesantes sobre la meseta central y mas copiosas en Andalucía.

Los vientos soplan flojos de dirección variable y la temperatura se mantiene suave: la máxima de ayer fue de 26 grados en Orense y la mínima de hoy ha sido de 5 grados en Lugo y León.

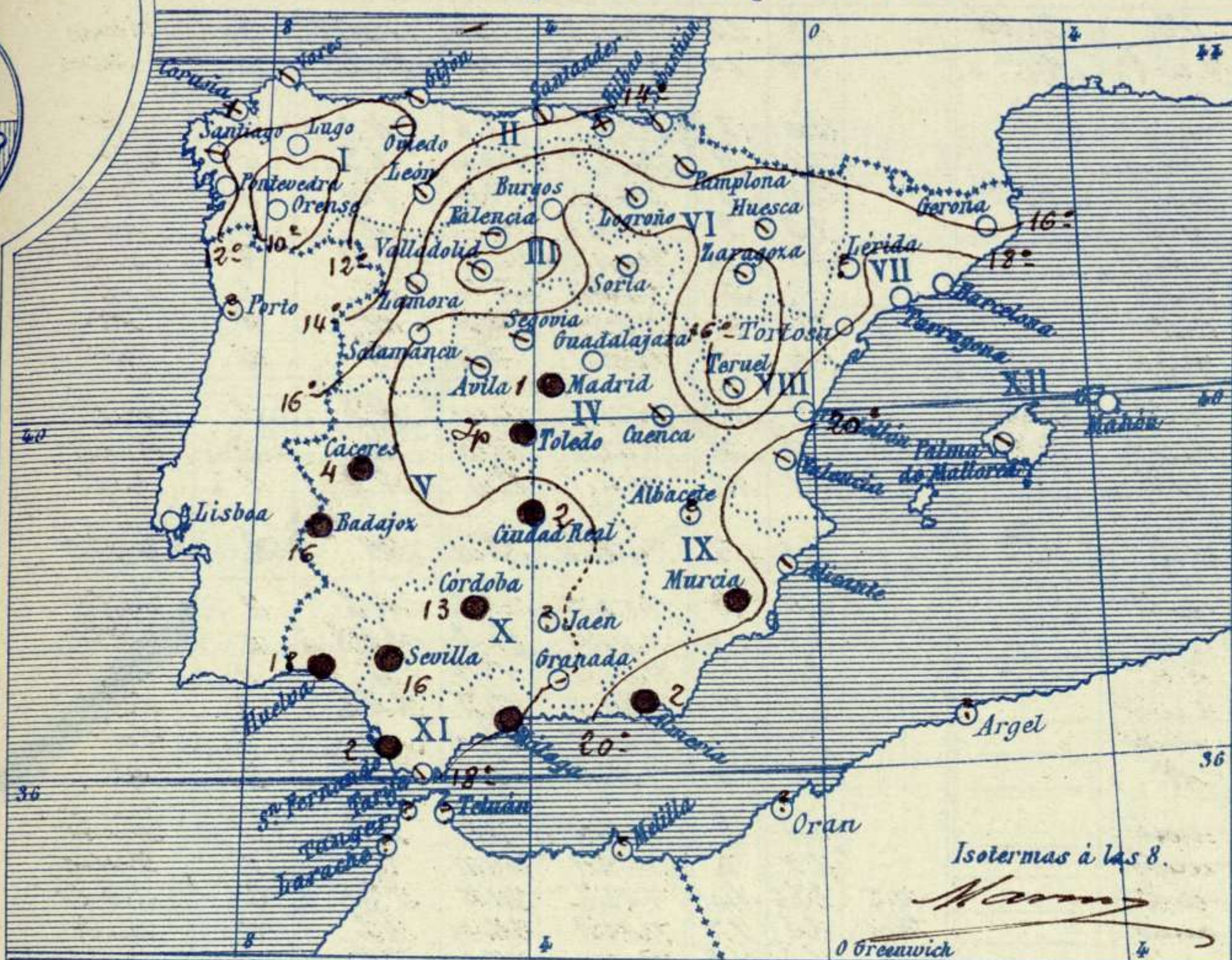
Las presiones altas deben residir hacia el Norte de las Azores.

Sánchez

El Director general: Martin Sánchez

El Ingeniero Geógrafo Jefe del Observatorio. J. Galbis

Temperaturas y Lluvias



Tiempo probable

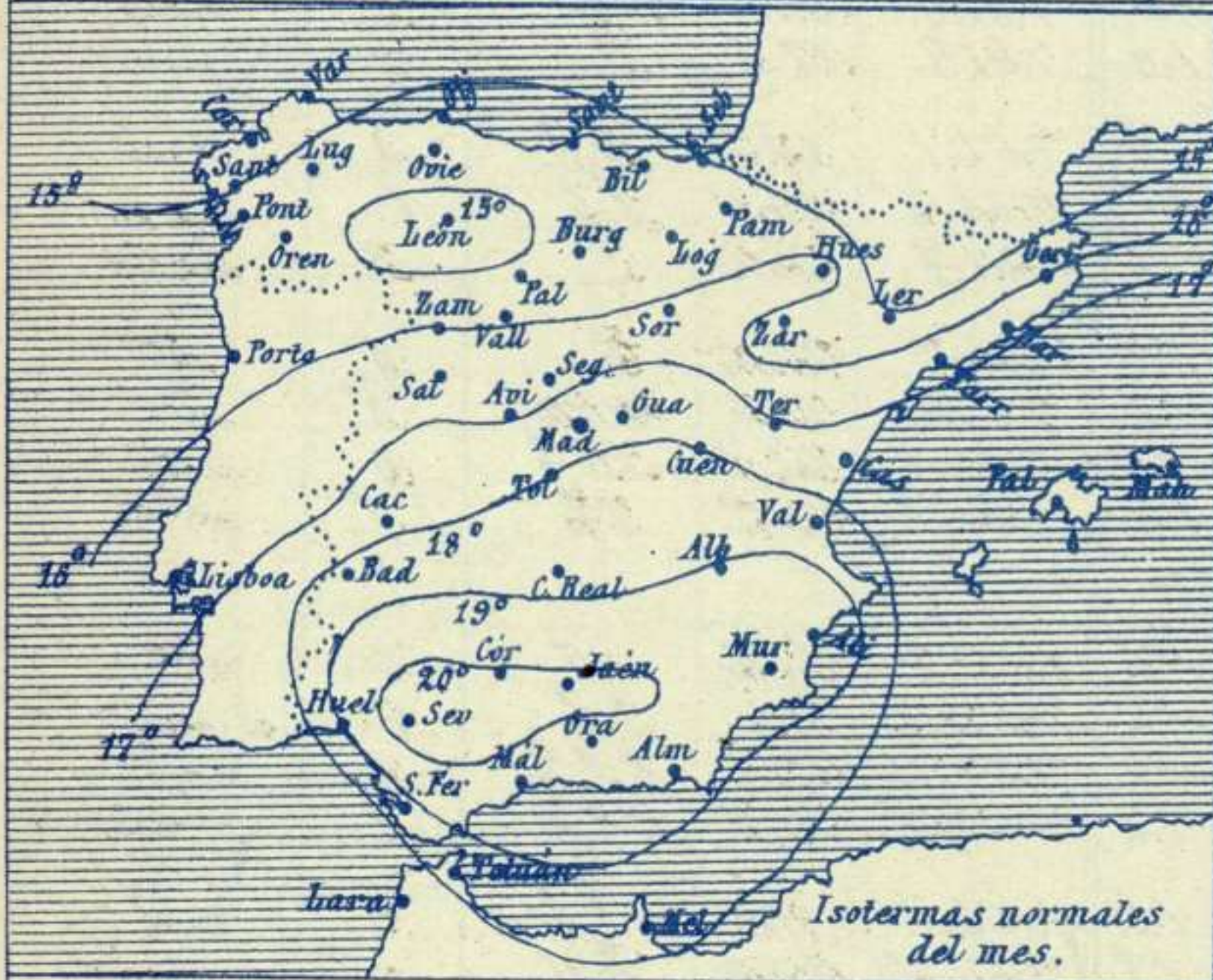
EN LAS REGIONES

- I } Vientos flojos o moderados de la región del Oeste y tiempo lluvioso.
- II }
- III }
- IV } Vientos flojos o moderados de la región del Oeste y tendencia a mejorar.
- V }
- VI }
- VII }
- VIII }
- IX } Vientos flojos de dirección variable y tiempo lluvioso.
- X }
- XI }
- XII }

Los números colocados al lado de ● designan m/m de lluvia recogida.

Telegrama para las Comandancias de Marina depositado a las 12 h. 55 m

Es probable que aún continúe el tiempo lluvioso por todas nuestras costas



Observaciones de Madrid entre 12^h del día 13 y 12^h del día 14

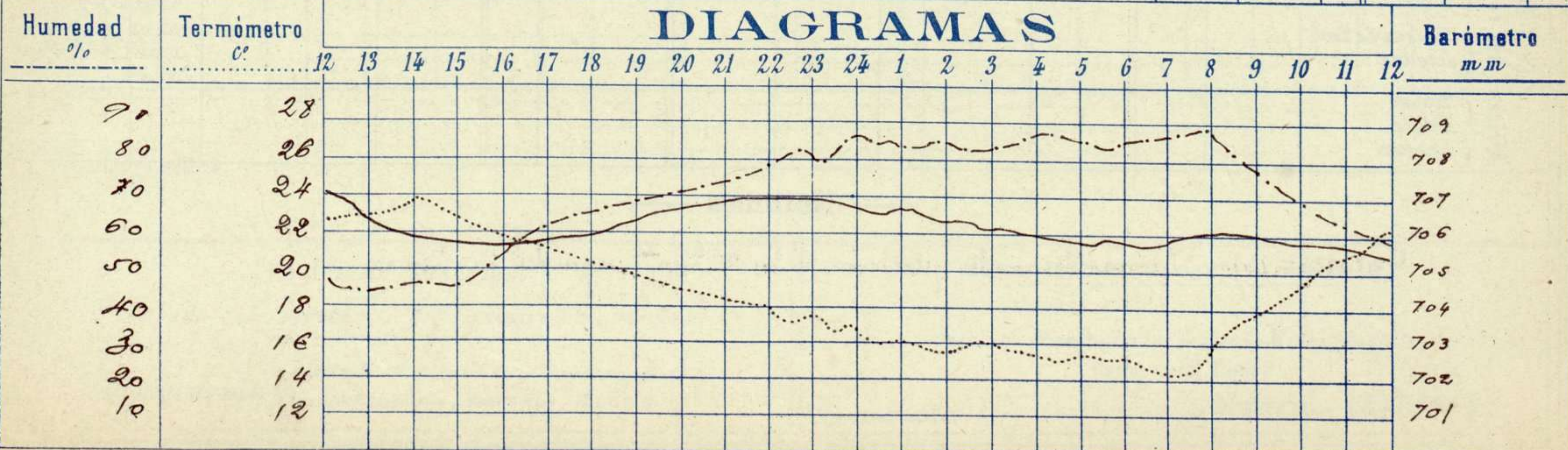
PARQUE DEL RETIRO (Altitud 667 m^s)

Observaciones aerológicas

Hora

Hora	Barómetro m m	Termómetro C°	Humedad o/o	Viento		Lluvia o Nieve	Estado del Cielo	Notas	Alturas	Dirección del viento	Fuerza 0 a 9	Alturas	Dirección del viento	Fuerza 0 a 9
				Dirección	F ²⁴ 0 a 9									
12	707.04	22.4	45	SE	2		C desp ^{do}	Temp. máx. a la sombra 23.8						
16	705.68	21.7	55	SE	3		C cub ^{to}	Id. mínima id. 14.1						
20	706.70	18.8	71	ESE	3		Cub ^{to}	Horas de Sol despejado						
24	706.60	16.0	85	E	3	0.5	Id.	en el día de ayer 7 h. 0 m						
4	706.00	15.2	87	E	2		Cuboso							
8	706.08	16.2	86	Calma	0		C desp ^{do}							
12	705.15	22.2	57	NE	1		Nub ^{to}							

DIAGRAMAS



Observaciones de España

Observaciones de la mañana á 8 horas										Id.en las 24 horas			Id.de la vispera á 16 horas			
Estaciones	Barómetro		Temperatura	Viento		Estado del cielo	Estado del mar	Lluvia ó nieve	Temp. ^s extr. ^{as}		Barom. ^o á 0 ^o y al nivel del mar	Temperatura	Viento		Estado del cielo	
	n.º y al nivel del mar	Variación en 3 horas		Dirección	F ^{za}				Max. ^a	Min. ^a			Dirección	Fuerza		
Región del N.W. I.	La Coruña	766.1	+0.5	13	NB	1	Nla	M.lla	17	10	764.8	16	NW	2	c. cub.	
	Vares	765.4	+0.4	14.3	N	1	c. cub.	M. ^a	19	15	764.2	17.6	Cal.	0	nub.	
	Avilés															
	Gijón	764.0	0.0	12.4	SW	2	nub.		20	9	763.2	18.6	NB	2	N	
	Oviedo	766.1		10.6	SW	1	truma		21	9	763.7	20.4	NB	1	N	
	Finisterre	763.8	+0.1	16.8	NB	3	c.d.	M.lla	20	7	764.4	19.4	SW	3	nub.	
	Santiago	765.7	+0.4	19.5	N	3	nub.		23	9	764.2	19.2	N	0	nub.	
	Pontevedra	766.3	+0.4	11.6	N	4	c.d.		23	10	764.4	21.2	SW	2	c.d.	
	Lugo	766.7		7.6	W	1	c.d.		19	5	766.1	18.6	W	1	N	
	Orense	767.8	0.0	9.5	6	1	c.d.		26	6	765.9	24.7	W	1	N	
León	766.0		11.5	N	1	nub.		14	5	765.1	12.3	S	0	N		
Región Cantábrica II	Santander	764.7	+0.3	13.5	SW	0	nub.	llana	19	13	763.4	17.4	NB	1	nub.	
	Punta Galea	764.1	+0.1	15.1	SW	3	nub.	M. ^a	18	13	764.9	18.0	N	3	c. cub.	
	Bilbao	765.8	+0.6	14	S	1	nub.		21	12	764.1	18.0	NW	1	c.d.	
	Cabo Machichaco															
	San Sebastián	765.6	+1.0	15.0	SW	0	nub.	M. ^a	20	13	764.6	18.0	W	2	nub.	
Región del Duero III	Lamora	763.6	+1.0	12.4	NB	1	nub.		22	9	764.7	16.2	NB	1	nub.	
	Palencia	765.2	0.0	12.0	SW	0	nub.		22	10	761.4	21.8	SW	0	N	
	Burgos	763.6	-0.0	13.0	SW	0	c.d.		20	10	761.8	19.7	6	0	N	
	Soria	763.5	+0.1	14.3	SW	1	c. cub.		21	9	762.5	19.7	SW	0	c.d.	
	Valladolid	765.2	0.0	10.8	NB	1	nub.		24	10	761.7	24.0	6	1	c.d.	
	Salamanca	764.8	+0.6	14.8	NB	1	N		21	16	763.1	20.4	SW	2	N	
Región Central IV	Ávila	762.5		13.4	NW	0	nub.		23	9	760.7	18.8	SW	1	c. cub.	
	Segovia	762.8	0.0	13.9	NB	0	nub.		25	6	759.9	24.0	6	1	lluvia	
	Madrid	762.2	+0.2	16.2	Cal.	0	c.d.		23.6	14.1	761.7	21.7	SW	3	c. cub.	
	Toledo	762.9	+0.2	15.6	6	0	nub.	0.5 sup.	23	17	760.9	22.4	NB	1	nub.	
	Guadalajara	764.6	-0.2	14.8	W	0	c.d.		23	13	761.0	22.4	SW	2	nub.	
	Cuenca	757.9	+0.3	15.0	NB	0	nub.		22	10	761.9	18.8	S	5	nub.	
Extrem. ^a Mancha V	Cáceres	763.3		15.2	SW	1	nub.		4	24	13	761.1	22.2	NB	3	nub.
	Badajoz	763.1	+0.2	16.0	6	0	c. cub.		16	25	15	762.6	23.0	SW	1	nub.
	Ciudad Real	763.0	-0.3	13.8	NW	2	nub.		2	25	13	761.7	22.2	S	3	nub.
Alto Ebro VI	Logroño	764.8		14.0	W	0	nub.		22	12	764.2	22.0	6	0	N	
	Pamplona	764.5	0.0	13.0	SW	0	nub.		23	10	763.1	22.6	NW	0	N	
	Huesca	763.7	0.0	15.3	S	0	nub.		23.2	12.7	764.6	22.0	SW	0	nub.	
	Zaragoza	763.9	0.0	14.5	NW	1	nub.		22	12	763.3	21.8	SW	1	N	
Cataluña VII	Lérida															
	Gerona	763.7	0.0	15.0	6	0	N		25	12	762.7	21.6	W	1	N	
	Barcelona	762.6	-0.2	20	SW	2	c.d.	N. ^a	24	16	763.2	20	SW	3	c. cub.	
	Tarragona	764.0		17.6	NW	1	c.d.	llana	21	16	765.4	20.0	SW	0	c.d.	
Tortosa	763.6	+0.3	17.6	W	1	N		23	14	764.5	21.3	SW	2	c. cub.		
Levante VIII	Teruel	764.8		10.8	N	0	nub.		20	10	762.1	19.2	SW	0	c.d.	
	Castellón	760.9		19.0	N	0	c.d.	N. ^a	24	18	762.2	22.0	SW	0	nub.	
	Valencia	763.0		20.2	NB	0	c. cub.		21	17	762.4	21.0	SW	1	c. cub.	
Región del SE IX	Albacete															
	Alicante	760.4	+0.8	20	N	0	nub.	llana	4	24	18	762.6	23	SW	5	nub.
	Murcia	760.7		19.0	NB	1	lluvia		4	25	18	762.9	24.4	NB	5	nub.
Cuena del Guadalq. X	Sevilla	763.1		16.8	SW	1	nub.		16	21	15	761.2	17.8	SW	2	nub.
	Córdoba	762.2	0.0	15.6	SW	1	lluvia		13	24	14	761.6	15.2	NB	1	nub.
	Jaén															
	Granada															
Costa del Sur XI	Huelva	762.5		16.8	6	3	nub.	M.lla	18	23	11	760.9	17.3	6	0	lluvia
	San Fernando	763.8	+0.2	17	SW	2	nub.	M.lla	2	21	16	762.3	19	S	3	nub.
	Tarifa	762.2	+0.2	17.7	W	1	nub.	llana	20	16	760.4	19.3	W	1	lluvia	
	Málaga	762.2		17	W	0	lluvia	M.lla	22	17	762.1	20	S	2	nub.	
	Almería	760.2		21.8	SW	2	lluvia	M.lla	20	24	21	763.1	22.4	S	2	nub.
Cana-Baleares XII	Palma	762.9	+0.4	20	N	2	nub.	M.lla	26	16	764.2	24	NB	4	nub.	
	Mahón	762.9	+0.2	20	NB	2	N	M.lla	22	17	764.0	22	N	3	N	
Africa	Sta Cruz de Tené															
	Laguna															
	Tetuan															
	Melilla															
	Larache															

Noticias

Caceres = Ayer ligera tormenta eléctrica á las 2^h 40^m seguida de lluvia