

DIRECCIÓN GENERAL DEL INSTITUTO GEOGRÁFICO Y ESTADÍSTICO

AÑO XXIII

BOLETÍN

1915

Núm. 258

DEL

15 de Septiembre

OBSERVATORIO CENTRAL METEOROLÓGICO

Observaciones del Extranjero

Observaciones de la mañana á las 7 h										Id. en las 24 horas		Id. de la vispera por la tarde				
Estaciones	Barómetro		Temperatura	Viento		Estado del cielo	Estado del mar	Lluvia ó nieve	Temp. extr. ^{as}		Barom. á 0° y al nivel del mar	Temperatura	Viento		Estado del cielo	
	á 0° gal nivel del mar	Variación en 3 horas		Dirección	F ^{va}				Max. ^a	Min. ^a			Dirección	F ^{va}		
Escandinavia	Bodo	759.7	+0.7	4	E	1	St	Uana		8	1	758.2	4	NW	1	c. nub.
	Cristiansund	761.8	+0.8	7	NE	1	c. nub.	Reb ^a	1	10	6	758.2	9	NE	2	Uana
	Skudesnoes															
Europa Oriental y Central	Riga															
	Moscou															
	Nicolaiew															
	Feldkirch															
	Černorvitx															
	Gracovia															
	Pola															
	Viena															
Berlin																
Berna																
Islas Británicas	Stornoway															
	Shields															
	Valentia															
Francia	Gris Nex															
	St. Mathieu															
	Isla de Aix															
	Biarritz															
	Paris															
	Clermont															
Perpiñán																
Cabo Sicié																
Niza																
Italia	Liorna															
	Roma															
	Cagliari															
	Palermo															
Portugal	Porto	768.6	+0.8	20.8	E	1	St	Uana		21	14	767.1	18.7	Cal ^a	0	St
	Lisboa	766.2	+0.2	19	NW	2	St	U ^a g ^{pa}		29	19	762.9	25	NW	4	St
	Lagos	762.9	+0.6	21	SW	5	cib ^a	M ^a l ^a		25	22	764.0	22	SW	5	nub ^a
	Horta															
	Flores															
	Punta Delgada	764.4	0.0	21.2	SPW	4	Druma	M ^a	4	24	21	765.4	22.5	SW	1	c. nub ^a
Funchal	766.2	+1.0	25	NE	2	nub ^a	Reb ^a		25	10	764.8	24	N	2	nub ^a	
Marruecos y Argelia	Tánger	766.0		20.2	E	2	nub ^a	Uana		26	19	763.9	24.8	ENE	2	nub ^a
	Oran	766.1		22	N	2	c. d ^a	M ^a U ^a		24	18	763.5	22	N	2	c. d ^a
	Iaghouat															
	Argel															
	Cap de Garde															
	Túnex															
Biskra																

Radiogramas

Precios de suscripción

Un año... 18... pesetas. Un semestre... 9... pesetas.

Administrador

(Habilitado del material de la Dirección general del Instituto Geográfico y Estadístico. Madrid)

Dirección: Adresse: Address:

Señor

Jefe del Observatorio Central Meteorológico

Parque del Retiro

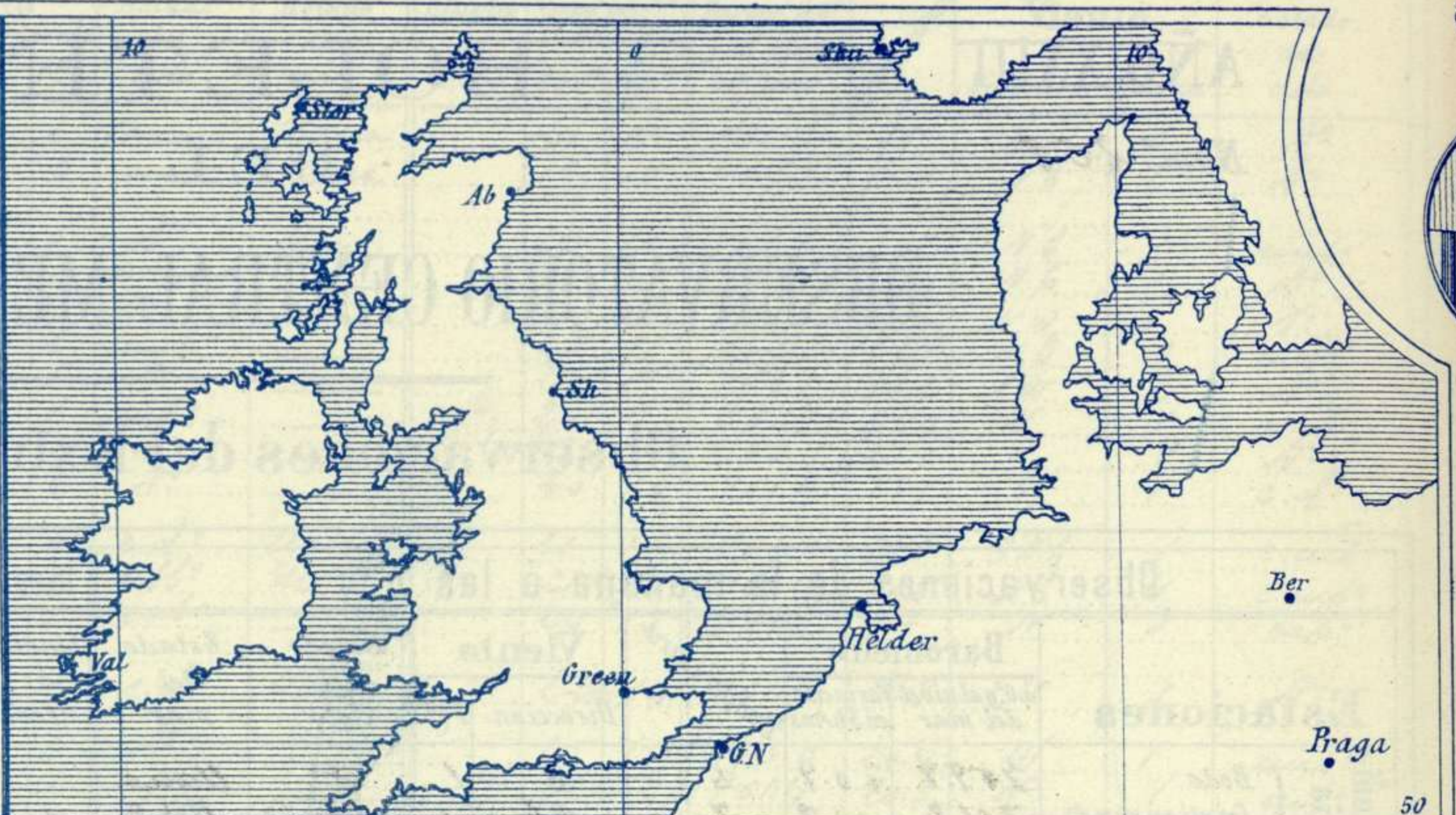
Madrid. (ESPAÑA)

Apartado n.º 285.

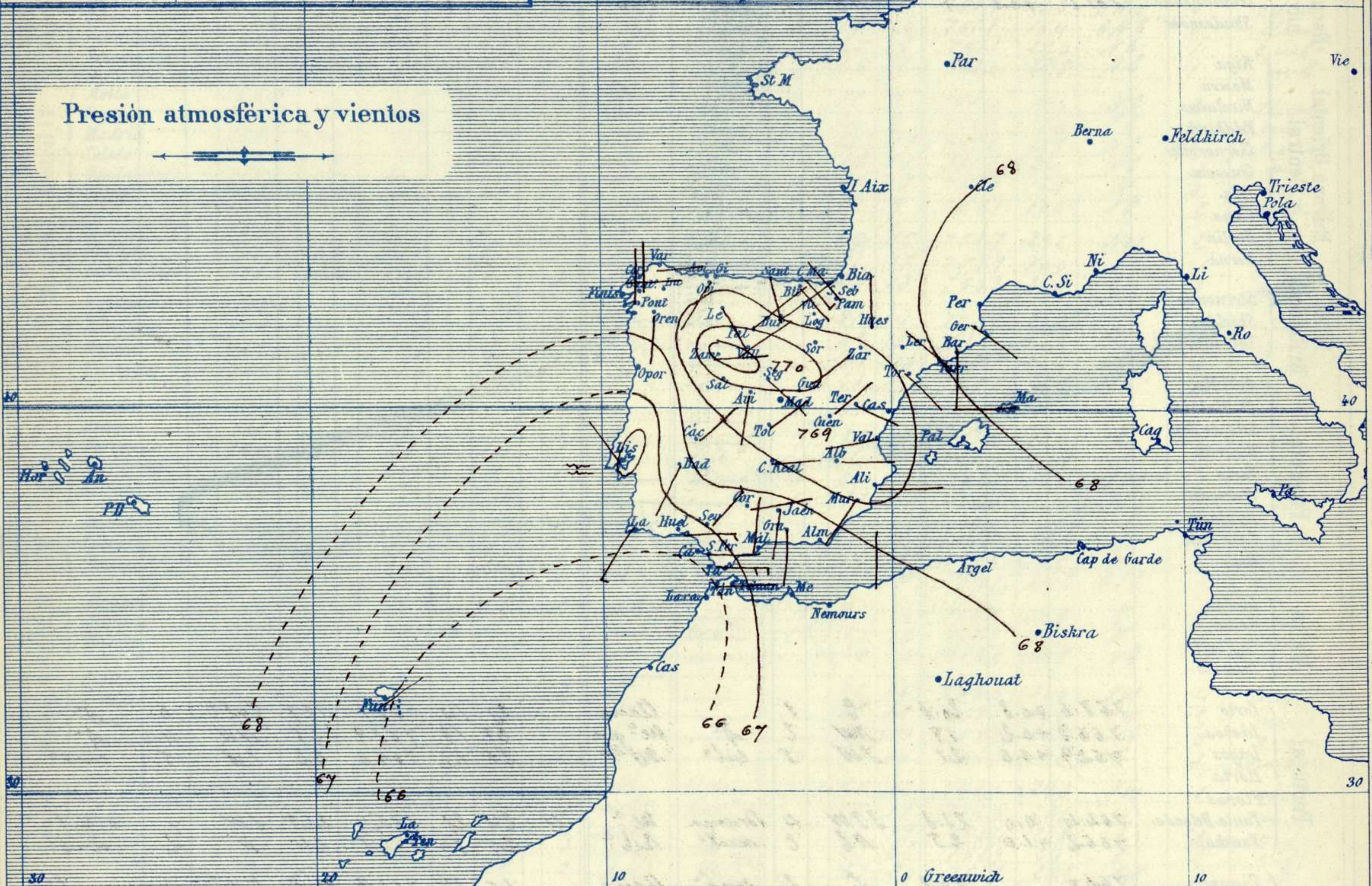


Signos convencionales

Fuerza del viento	Cielo	Mar
0 Calma	○ Despejado	{ Llana
1 Ventolina	○ Con nubes	{ Rizada
2 Muy flojo	⊖ Bruma	{ Marejada
3 Flojo	⊗ Niebla	{ Picada
4 Bonancible (Moderado)	⊗ Nieve	{ Marejada gruesa
5 Fresquito (Algo fuerte)	⊗ Lluvia	{ Gruesa
6 Fresco (Fuerte)	⊗ Tormenta	{ Muy gruesa
7 Duro		{ Arbolada
8 Muy duro		{ Muy arbolada
9 Temporal		



Presión atmosférica y vientos



Estado general

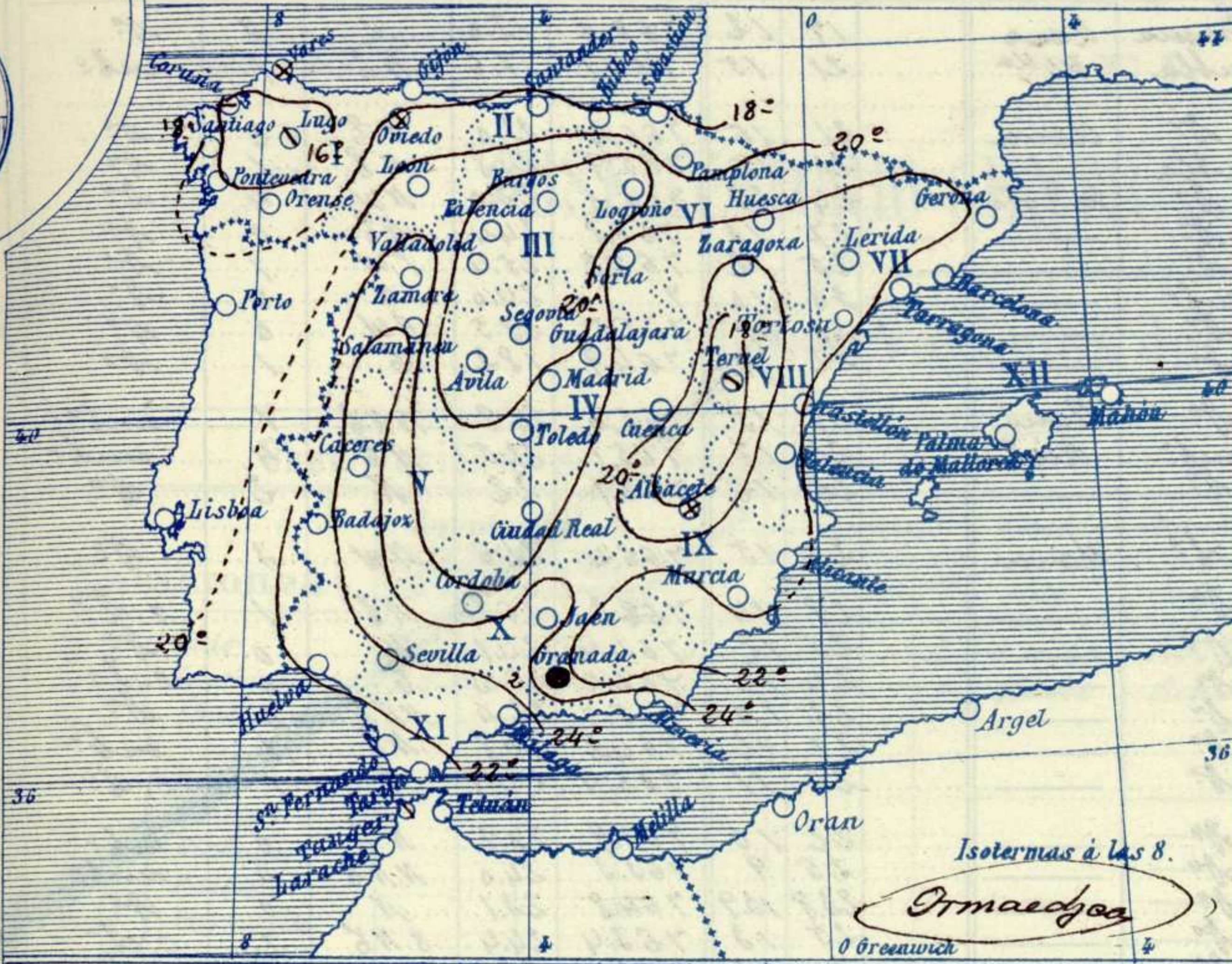
Pierde importancia el área de presiones débiles situada al Occidente de Marruecos y aumenta la presión atmosférica en el centro de España, con lo cual mejoró el tiempo por todas partes y se mantiene el Levante en el Estrecho de Gibraltar.

Los vientos, excepción hecha de los del límite meridional de Andalucía, soplan flojos de dirección variable y el mar está poco agitado por todo nuestro litoral.

La temperatura máxima de ayer fue de 32 grados en Sevilla y la mínima de hoy ha sido de 9 grados en Segovia y Cuenca.

Sanna

Temperaturas y Lluvias



Los números colocados al lado de ● designan m/m de lluvia recogida.

Tiempo probable

EN LAS REGIONES

- I
- II
- III
- IV
- V
- VI
- VII
- VIII
- IX
- X
- XI
- XII

Vientos flojos y buen tiempo?

Vientos moderados de la region del Este y buen tiempo?

Vientos flojos y buen tiempo

Telegrama para las Comandancias de Marina depositado a las 12 h. 35 m

Es probable que aun persista el Levante en el estrecho de Gibraltar.

Observaciones de Madrid entre 12^h del dia 14 y 12^h del dia 15

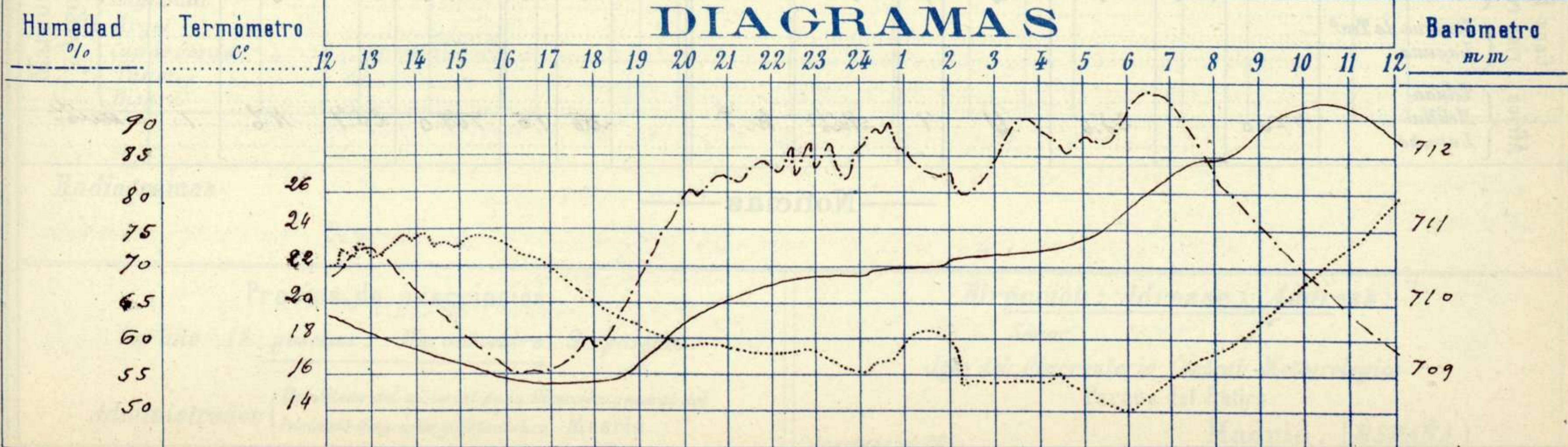
PARQUE DEL RETIRO (Altitud 667 m^s)

Observaciones aerológicas

Hora

Hora	Barómetro m m	Termómetro C°	Humedad o/o	Viento		Lluvia o Nieve	Estado del Cielo	Notas	Observaciones aerológicas		
				Dirección	F ^{ra} 0 a 9				Alturas	Dirección del viento	Fuerza 0 a 9
12	707.80	21.6	67	N	1		N. lso	Temp. máx. a la sombra 25.4			
16	708.88	23.1	55	N	0		D. 2°	Td. mínima 28. 13.9			
20	709.75	17.6	80	NE	1		Td.	Horas de Sol despejado en el dia			
24	700.40	16.1	86	NE	1		Td.	de ayer. 8 h. 20 mte			
4	700.70	15.5	88	ENE	1		Td.				
8	711.95	17.3	81	Cal	0		Td.				
12	712.17	25.4	58	SE	1		Td.				

DIAGRAMAS



Observaciones de España

Observaciones de la mañana á 8 horas								Id. en las 24 horas		Id. de la vispera á 16 horas					
Estaciones	Barómetro		Temperatura	Viento		Estado del cielo	Estado del mar	Lluvia ó nieve	Temp. extr. ^{as}		Barom. á 0° y al nivel del mar	Temperatura	Viento		Estado del cielo
	á 0° y al nivel del mar	Variación en 3 horas		Dirección	Fuerza				Max. ^a	Min. ^a			Dirección	Fuerza	
Región del N.W. I.	La Coruña	768.7	+0.9	15	E	1	Bruma	Claua	19	12	766.6	18.0	N	3	A.
	Vares	768.1	+0.5	16.9	E	1	ubla	U.lla	21	15	766.1	17.6	NB	1	sub.
	Avilés														
	Gijón	767.5	+0.8	18.0	Cal.	0	A.	Claua	21	16	766.2	21.0	NB	2	A.
	Oniedo	768.6		16.0	SW	1	ubla		21	16	765.9	20.8	NB	1	A.
	Finisterre	768.6	+0.6	22.4.0	Cal.	0	A.	U.lla	24	22	766.0	22.0	NW	4	A.
	Santiago	768.8	+0.8	15.9	N	1	A.		27	13	765.8	24.4	NB	0	A.
	Pontevedra	768.0	+0.9	15.3	N	1	A.		25	12	765.8	23.4	SW	1	A.
	Lugo	768.0		11.0	NW	1	sub.		20	10	7	24.0	2	0	A.
	Orense	767.7	+2.0	15.5	S	0	A.		21	11	765.5	23.5	SW	0	A.
León	768.8		16.5	SE	0	A.		22	11	764.9	18.2	E	1	A.	
Región Cantábrica II	Santander	768.3	+0.7	18.7	SE	0	A.	Claua	22	15	765.6	21.9	NWB	1	sub.
	Punta Galea	767.8	+0.4	18.1	SE	4	sub.	Riv.	21	17	765.1	21.5	NB	4	sub.
	Bilbao	764.2	+0.5	18	SE	1	A.		26	16	766.1	22	N	2	A.
	Cabo Machichaco														
	San Sebastián	769.9	+1.8	20.6	NB	1	c.d.	Claua	22	15	766.4	21.6	NW	3	A.
Región del Duero III	Zamora	770.7	+1.0	19.6	E	0	A.		28	14	768.3	26.4	NB	1	c.d.
	Palencia	769.9	+1.0	15.5	NB	0	A.		25	12	764.4	24.1	N	0	A.
	Burgos	768.9	+1.2	13.6	NB	0	A.		24	10	754.4	22.0	E	0	c.d.
	Soria	768.4	+1.0	18.0	NB	0	A.		22	10	765.0	22.0	NWB	0	A.
	Valladolid	770.6	+1.8	13.2	NB	1	A.		27	12	764.2	26.8	NB	1	sub.
	Salamanca	771.8	+1.0	19.2	E	1	A.		26	11	766.4	24.9	E	1	c.d.
Región Central IV	Ávila	769.2		13.0	S	0	A.		22	10	762.9	20.2	NB	0	sub.
	Segovia	771.0	+0.6	14.0	SE	1	A.		25	9	762.3	24.0	NWB	0	sub.
	Madrid	769.1	+1.1	17.3	Cal.	0	A.		23.8	12.9	764.8	23.1	N	0	A.
	Toledo	768.9	+0.8	16.8	NB	1	A.		25	13	763.4	24.4	SNB	1	c.d.
	Guadalajara	769.0	+0.8	16.4	NB	0	A.		24	13	764.0	22.2	W	0	c.d.
	Cuenca	766.3	+0.4	18.0	NB	2	A.		23	9	761.6	22.0	NB	0	c. sub.
Extrem. Mancha V	Cáceres	767.9		23.0	NB	2	A.		30	18	762.8	29.6	NB	2	A.
	Badajoz	767.0	+1.2	21.2	SEW	1	A.		22	18	763.2	31.2	SE	1	sub.
	Ciudad Real	768.9	+2.0	16.8	E	2	A.		25	13	764.2	24.8	E	4	sub.
Alto Ebro VI	Logroño	769.1		16.6	NW	0	c.d.		23	14	766.0	23.0	E	0	c.d.
	Pamplona	767.3	0.0	16.2	NW	0	A.		25	12	764.8	24.6	SW	2	c.d.
	Huesca	768.2	+1.0	19.4	NW	0	A.		25.8	14.8	765.6	24.4	W	2	sub.
	Zaragoza	768.9	+0.5	19.6	NW	1	A.		26	15	765.4	25.0	N	0	A.
Cataluña VII	Lérida														
	Gerona	767.4	+1.0	21.6	SE	0	A.		26	14	764.9	24.2	E	2	c.d.
	Barcelona	767.4	+0.3	25	E	0	c.d.	Claua	25	19	765.6	24	SW	2	c.d.
	Tarragona	768.1		22.5	NW	1	A.		23	18	766.4	22.9	SEW	2	A.
Levante VIII	Teruel	768.6		13.0	SE	0	sub.		23	11	765.1	21.6	E	0	sub.
	Castellón	766.5	+0.4	23.2	W	0	A.	Riv.	24	17	764.5	23.4	W	0	A.
	Valencia	768.5		21.3	W. SW	0	A.		24	10	766.0	23.6	SE	1	A.
Región del Guadalquivir X del SE IX	Albacete	770.2		14.0	E	0	ubla		24	12	765.0	20.8	E	2	sub.
	Alicante	767.0	+1.0	21	N	0	A.	Claua	26	16	765.3	23	SE	2	A.
	Murcia	768.3		20.2	SW	1	A.		26	17	765.1	25.6	E	2	c.d.
Cuenca del Guadalquivir XI	Sevilla	766.6		24.0	NB	5	A.		22	17	762.6	31.8	SE	2	c.d.
	Córdoba	767.3	+1.4	21.2	E	1	A.		21	18	762.7	30.6	SE	1	sub.
	Jaén	767.1		21.1	S	0	A.		28	17	763.0	26.8	E	0	A.
	Granada	767.5	+0.4	18.2	S	1	A.		27	15	764.0	20.0	SW	2	sub.
Costa del Sur XII	Huelva	766.5		22.4	E	4	A.	Riv.	29	14	762.7	27.2	W	4	c.d.
	San Fernando	764.0	+0.9	21	E	2	A.	Claua	29	19	763.8	25	E	4	A.
	Tarifa	765.6	+1.0	21.2	E	6	A.	U.lla	23	19	762.8	21.8	E	6	sub.
	Málaga	768.9	+1.2	23	N	0	A.	U.lla	25	20	766.3	24	SE	2	c.d.
	Almería	766.7		34.8	NB	2	A.		26	18	764.7	25.2	NW	6	A.
Canales de Balleares XIII	Palma														
	Mahón	768.2	+0.8	23	W	1	A.		26	16	767.0	22	E	1	A.
Africa	Sta Cruz de Ten.														
	Laguna														
	Teluan														
	Melilla	770.0		23.6	W	1	sub.	U.lla	26	16	769.0	25.7	NB	1	sub.
	Larache														

— Noticias —