

DIRECCIÓN GENERAL DEL INSTITUTO GEOGRÁFICO Y ESTADÍSTICO

AÑO XXIII

BOLETÍN

1915

Núm. 252

DEL

9 de Septiembre

OBSERVATORIO CENTRAL METEOROLÓGICO

Observaciones del Extranjero

Observaciones de la mañana a las 7 ^h								Id. en las 24 horas		Id. de la vispera por la tarde						
Estaciones	Barómetro		Temperatura	Viento		Estado del cielo	Estado del mar	Lluvia ó nieve	Temp. extr. ^{as}		Barom. a 0° y al nivel del mar	Temperatura	Viento		Estado del cielo	
	a 0° y al nivel del mar	Variación en 3 horas		Dirección	F ^{xa}				Max. ^a	Min. ^a			Dirección	F ^{xa}		
Escandi- navia	Bodo	768.2	0.0	11	SW	6	neb.	gr. de	3	11	7	769.1	9	S	2	c. nub.
	Cristiansund	762.7	+0.1	14	Cal.	0	neb.	llana	17	16	772.7	14	Cal.	0	neb.	
Europa Oriental y Central	Riga															
	Moscou															
	Nicolaiew															
	Feldkirch															
	Czernovitz															
	Cracovia															
	Pola															
	Viena															
Berlin																
Berna																
Islas Británicas	Stornoway															
	Shields															
	Valentia															
Francia	Gris Nez															
	St. Mathieu															
	Isla de Aix															
	Biarritz															
	Paris															
	Clermont															
Italia	Perpiñán															
	Cabo Sicié															
Niza																
Portugal	Liorna															
	Roma															
	Cagliari															
	Palermo															
	Porto	764.6	+0.2	19.8	Cal.	0	ubla	llana	25	14	764.9	20.0	Cal.	0	gr.	
	Lisboa	762.9	+0.5	20	N	1	gr.	Nub.	26	20	762.8	23	W.S.W.	4	gr.	
Lagos	763.5	+1.0	19	Cal.	0	c. d.	llana	26	17	763.1	25.7	N.W.	1	gr.		
Horta	766.6	+1.2	17	Cal.	0	gr.	llana	28	17	766.6	17	Cal.	0	gr.		
Marruecos y Argelia	Flores															
	Punta Delgada															
Funchal	763.6	+0.1	22	N	1	neb.	llana	28	22	763.4	25	N	1	c. nub.		
Tánger	762.7		22.0	N.E.	3	gr.	Nub.	24	19	762.3	22.0	N.E.	2	gr.		
Oran																
Laghout																
Argel																
Cap de Garde																
Túnex																
Biskra																

Radiogramas

Precios de suscripción

Un año...18...pesetas. Un semestre...9...pesetas.

Administrador

Habilitado del material de la Dirección general del Instituto Geográfico y Estadístico. Madrid

Dirección : Adresse : Address :

Señor

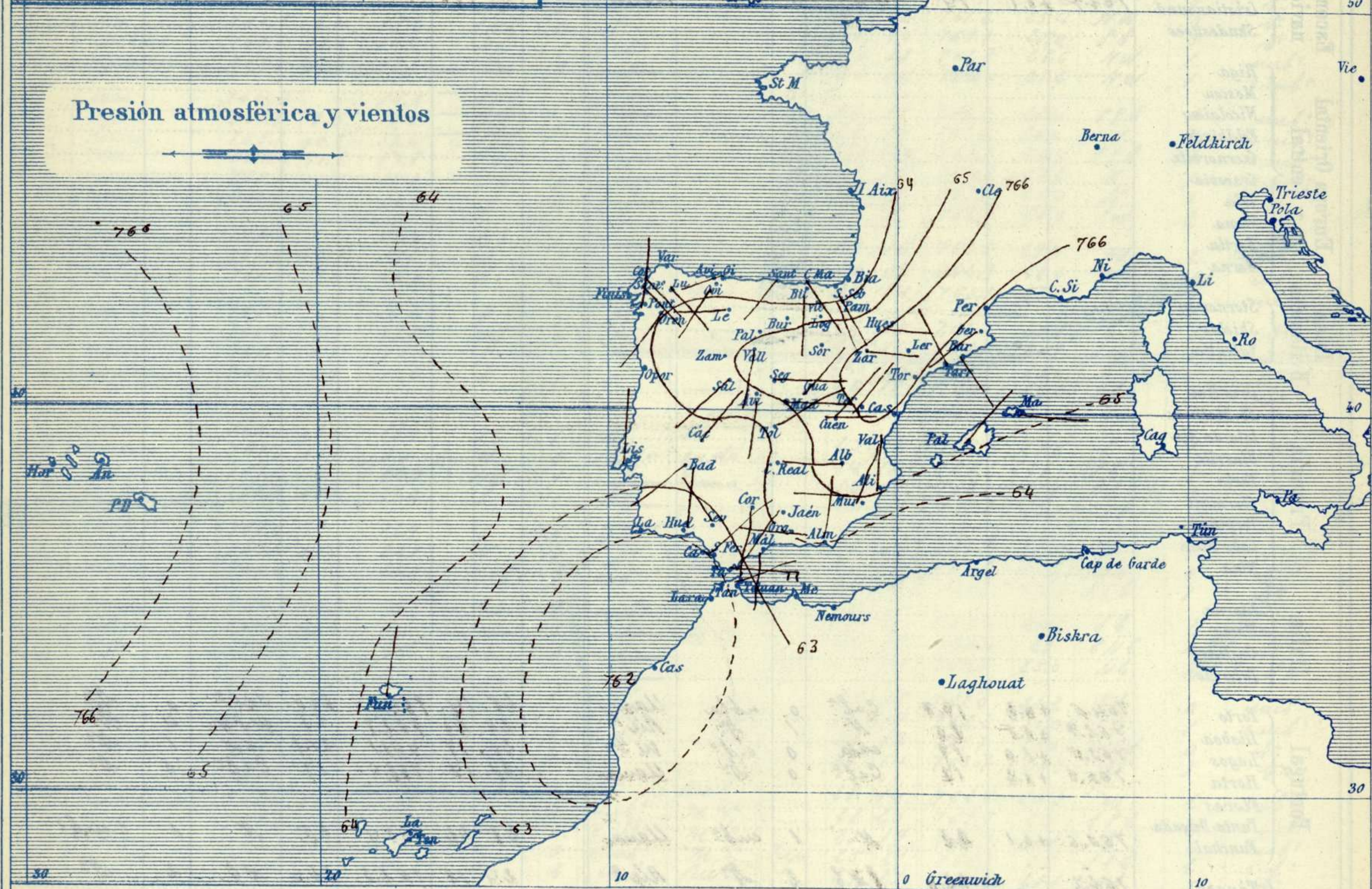
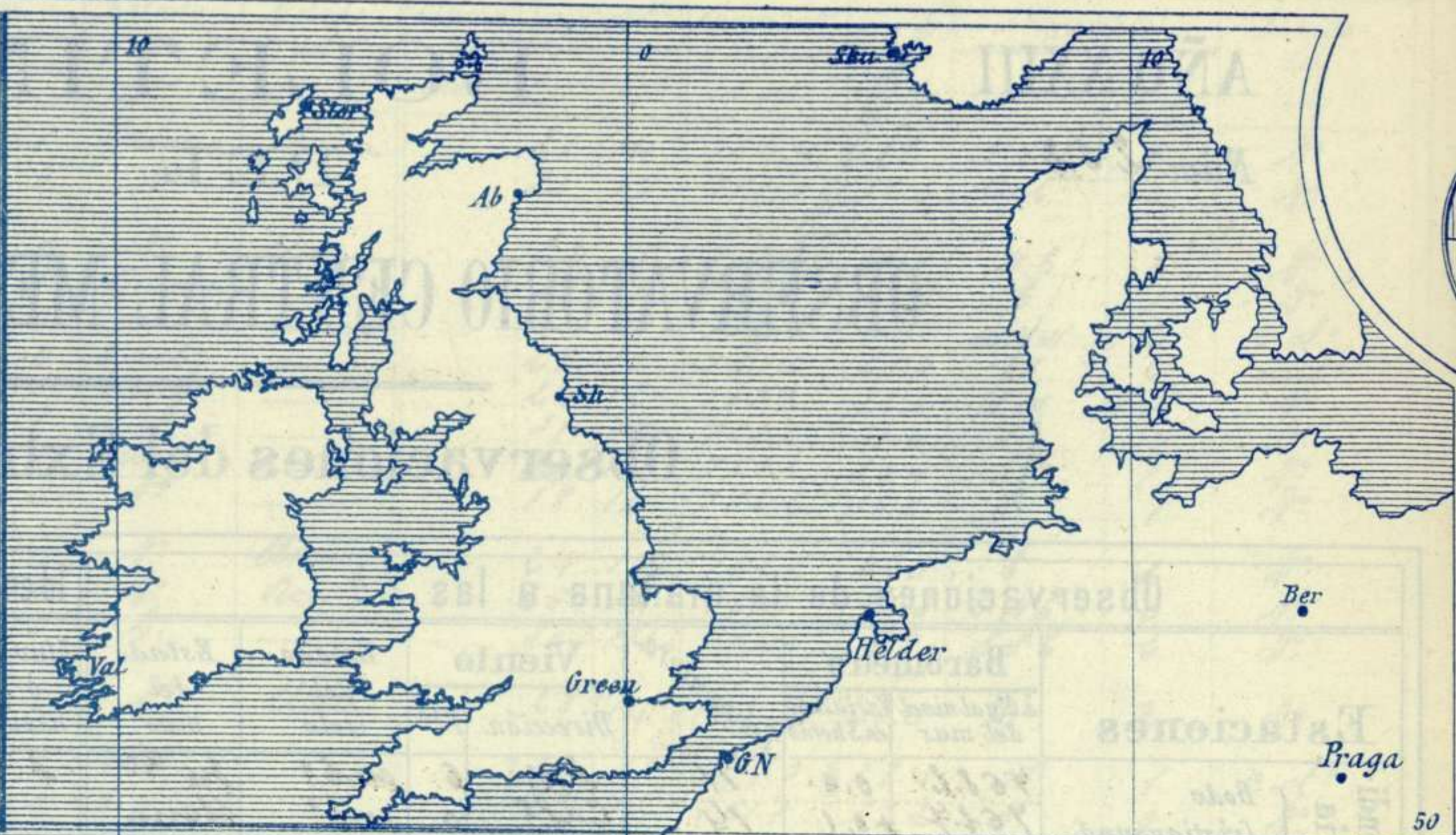
Jefe del Observatorio Central Meteorológico
Parque del Retiro

Madrid. (ESPAÑA)

Apartado n.º 285.



Signos convencionales		
Fuerza del viento	Cielo	Mar
0 Calma	○ Despejado	{ Llana
1 Venolína	○ Con nubes	{ Rizada
2 Muy flojo	⊖ Bruna	{ Marejada
3 Flojo	⊖ Niebla	{ Picada
4 Bonancible (Moderado)	⊗ Nieve	{ Marejada gruesa
5 Fresquito (Algo fuerte)	⊗ Lluvia	{ Gruesa
6 Fresco (Fuerte)	● Tormenta	{ Muy gruesa
7 Duro		{ Arbolada
8 Muy duro		{ Muy arbolada
9 Temporal		



Estado general

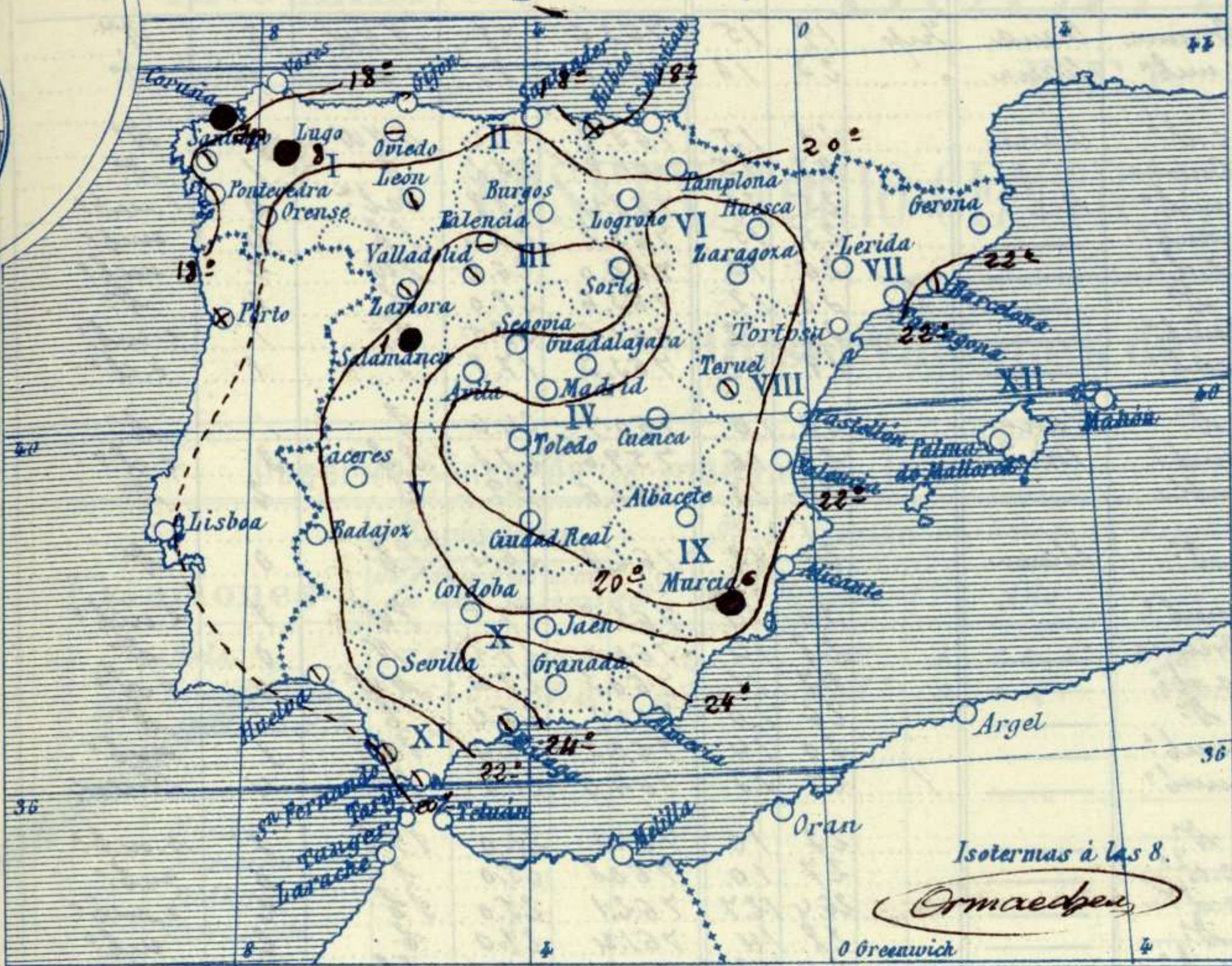
Alrededor de nuestra Península parece que existen algunos núcleos poco acusados de presiones débiles. El cielo está muy nuboso por el N y N.W.; pero por el resto de España el tiempo es bueno con vientos flojos y temperatura suave.

La máxima de ayer fue de 33 grados en Sevilla y la mínima de hoy ha sido de 10 grados en Soria, Avila, Segovia y Teruel.

J. Galbis



Temperaturas y Lluvias



Tiempo probable

EN LAS REGIONES

- I } Vientos flojos de dirección variable y tiempo incierto.
- II }
- III } Vientos flojos de dirección variable y buen tiempo poco estable.
- IV }
- V }
- VI }
- VII }
- VIII } Vientos flojos de dirección variable y buen tiempo.
- IX }
- X }
- XI }
- XII }

Los números colocados al lado de ● designan m/m de lluvia recogida.

Telegrama para las Comandancias de Marina depositado a las 12 h 45 m

No es de esperar ningun cambio importante del tiempo en nuestras costas.



Observaciones de Madrid entre 12^h del día 8 y 12^h del día 9

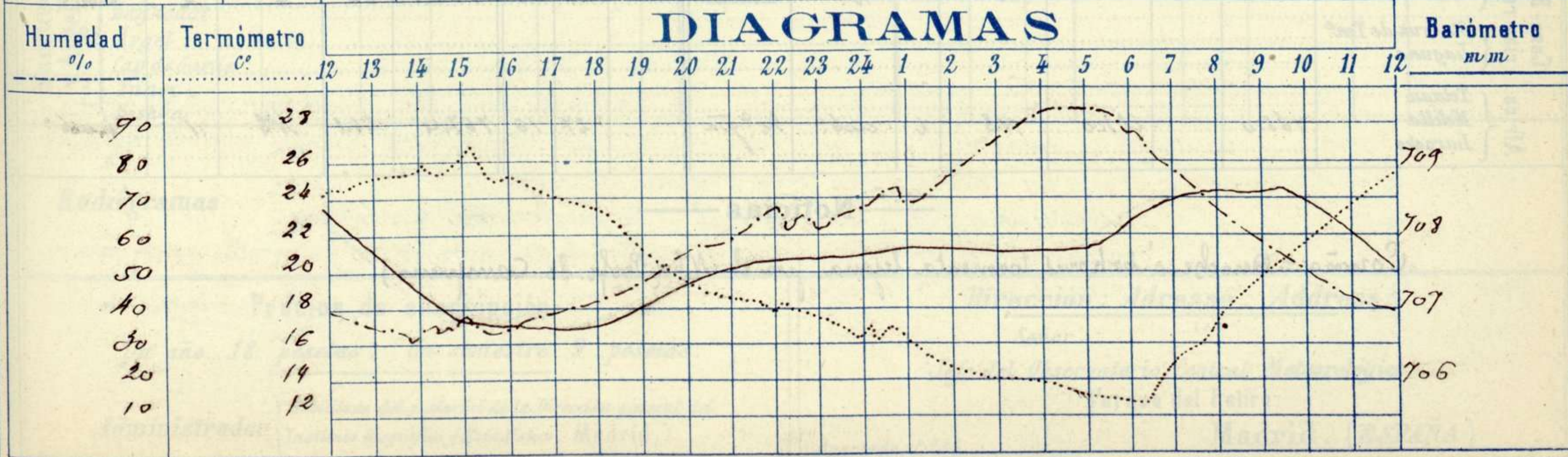
PARQUE DEL RETIRO (Altitud 667 m^s)

Observaciones aerológicas

Hora

Hora	Barómetro m m	Termómetro C°	Humedad %	Viento		Lluvia o Nieve	Estado del Cielo	Notas	Alturas	Dirección del viento	Fuerza 0 a 9	Alturas	Dirección del viento	Fuerza 0 a 9
				Dirección	F ^{ra} 0 a 9									
12	708.30	24.2	39	SE	1		C nub ⁺	Temp. max ^a a la sombra 26.4						
16	706.72	25.0	32	SE	2		7h	Tem. min ^a id 12.7						
20	707.22	19.3	56	Cal	0		2h	Horas de Sol despejado en el						
24	707.70	16.1	66	SE	1		3h	diadeayer 7 h ² 52 m ²						
4	707.75	13.6	91	ESE	1		C Despi ⁺							
8	708.52	16.8	68	E	0		7h							
12	707.51	25.0	39	E	0		2h							

DIAGRAMAS



Observaciones de España

Observaciones de la mañana á 8 horas										Id. en las 24 horas			Id. de la vispera á 16 horas			
Estaciones	Barómetro		Temperatura	Viento		Estado del cielo	Estado del mar	Lluvia ó nieve	Temp. extr. ^{as}		Barom. á 0° y al nivel del mar	Temperatura	Viento		Estado del cielo	
	n.º y al nivel del mar	Variación en 3 horas		Dirección	Fuerza				Max. ^a	Min. ^a			Dirección	Fuerza		
Región del N.W. I.	La Coruña	763.9	+0.2	17	SE	2	Bruma	Llana	Sup	19	15	763.6	18	NW	3	SE
	Vares	763.6	0.0	18.2	Cal. ^a	0	nub.	Llana		23	13	763.3	18.5	W	4	N
	Avilés															
	Gijón	763.8	+0.9	18.6	WNW	1	c.d.	Llana		23	15	763.9	22.4	NW	2	SE
	Oniedo	763.8		17.8	SW	1	Bruma			27	15	761.9	23.2	S	1	N
	Finisterre	763.1	+0.7	26.6	Cal. ^a	0	nub.	Nub.		25	21	763.4	23.8	Cal. ^a	0	c.nub.
	Santiago	763.8	0.0	18.0	SE	0	nub.			25	15	763.2	23.4	SE	3	nub.
	Pontevedra	763.6	+0.3	26.3	N	1	c.d.			26	13	763.0	26.2	SW	2	nub.
	Lugo	763.8		15.0	SE	1	SE			20	12	763.6	28.0	S	0	SE
	Orense	766.0	0.0	15.5	SW	1	nub.			22	12	761.6	28.5	SE	1	c.nub.
León	764.9		17.0	N	0	nub.			19	12	763.3	17.8	S	1	c.d.	
Región Cantábrica II	Santander	763.6	+0.1	19.9	SW	0	SE	Llana		26	16	760.9	24.6	S	1	SE
	Punta Galea	761.8	+0.5	19.0	SE	3	nub.	Nub.		27	16	759.6	27.3	SE	2	c.d.
	Bilbao	763.4	+0.5	18	S	1	nub.			20	18	761.6	29	S	2	SE
	Cabo Machichaco															
	San Sebastián	764.4		23.0	SE	0	SE	Llana		29	12	762.1	26.4	SE	0	SE
Región del Duero III	Zamora	765.1	+1.0	17.8	SE	0	nub.			20	14	763.8	27.5	SW	1	c.nub.
	Palencia	763.7	+0.8	18.0	NE	0	Bruma			28	14	760.0	27.2	N	0	SE
	Burgos	764.2	+1.0	15.0	S	0	c.d.			27	11	760.3	25.6	NW	0	c.d.
	Soria	764.0	+0.4	18.6	NE	0	SE			26	10	761.9	25.4	S	1	SE
	Valladolid	765.7	+0.8	14.4	SW	1	nub.			20	14	760.5	29.4	SW	1	nub.
	Salamanca	765.3	+0.4	17.8	SW	1	nub.			29	13	764.0	21.6	SW	4	lluvia
Región Central IV	Ávila	764.0		14.6	S	0	SE			22	10	761.3	21.0	SE	2	c.nub.
	Segovia	764.6	0.0	18.0	S	0	c.d.			27	10	760.3	25.0	S	0	nub.
	Madrid	765.5	+0.7	16.8	S	0	c.d.			26.4	12.7	763.1	25.0	SE	2	c.nub.
	Toledo	763.0	+0.8	16.4	ENE	3	SE			28	14	761.4	27.0	S	2	nub.
	Guadalajara	765.1	+0.8	16.4	NE	0	c.d.			26	12	761.0	25.6	SE	0	nub.
	Cuenca	763.8		16.5	NE	3	c.d.			24	7	761.7	23.1	SE	1	c.nub.
Extrem.ª Mancha V	Cáceres	764.6		21.4	NE	1	SE			20	17	760.7	26.0	S	2	nub.
	Badajoz	763.4	+0.8	19.4	SW	0	SE			20	18	761.3	29.8	NE	1	c.d.
	Ciudad Real	764.4	+1.0	16.4	S	2	SE			20	18	763.1	25.8	SE	0	nub.
Alto Ebro VI	Logroño	765.5		16.4	S	0	SE			26	13	763.2	25.8	S	1	SE
	Pamplona	763.0	0.0	17.4	SE	1	SE			27	11	762.6	27.2	SE	1	SE
	Huesca	765.7	+1.0	16.4	S	0	SE			26.0	12.5	764.3	24.6	SE	1	nub.
	Baragosa	766.0	+0.5	17.6	S	0	SE			27	13	763.1	26.4	SE	1	SE
Cataluña VII	Lérida															
	Gerona	765.6	0.0	18.4	SW	0	SE			26	11	765.1	25.4	S	2	SE
	Barcelona	765.5	-0.2	22	SE	2	c.nub.	Nub.		24	18	764.6	23	SE	5	c.nub.
	Tarragona	765.9		21.2	WNW	0	SE	Llana		24	17	766.6	22.2	SE	4	c.d.
Levante VIII	Teruel	766.6		13.3	NE	0	nub.			25	10	763.2	23.1	SE	0	nub.
	Castellón	763.5	-0.3	21.6	W	0	SE	Llana		25	18	763.5	22.3	NW	0	SE
	Valencia	765.5		21.6	SW	0	SE			24	17	765.3	24.2	SE	1	c.d.
Región del SE IX	Albacete	765.8		15.0	SE	1	SE			25	11	762.8	23.0	SE	1	nub.
	Alicante	764.0	+0.3	23	N	0	SE	Llana		25	18	763.6	23	NE	4	c.nub.
	Murcia	764.7		19.8	W	0	c.nub.			25	16	764.7	22.0	S	2	nub.
Cuenca del Guadalquivir X	Sevilla	763.2		23.0	SW	2	SE			23	18	761.2	21.6	SW	1	nub.
	Córdoba	763.4	+0.4	21.0	S	1	SE			21	18	761.3	20.8	S	1	c.d.
	Jaén	764.1		20.6	SW	0	SE			28	17	761.8	26.4	NE	0	SE
	Granada	763.4	0.0	21.6	W	0	SE			28	14	762.5	22.0	W	0	c.d.
Costa del Sur XI	Huelva	762.5		21.5	N	1	nub.	Nub.		28	14	761.5	26.8	W	4	nub.
	San Fernando	762.9	+0.3	20	NE	2	c.nub.	Nub.		28	19	761.9	24	SE	4	c.d.
	Tarifa	762.1	+0.3	21.0	S	6	c.nub.	Nub.		24	20	764.6	22.0	S	7	nub.
	Málaga	764.1		22	S	1	c.nub.	Nub.		26	22	764.8	25	S	1	c.d.
	Almería	762.9		24.2	N	2	SE	Nub.		20	21	762.4	25.5	NE	6	nub.
Canales XII	Palma	765.2	+0.4	22	NE	4	SE	Nub.		29	17	764.6	27	S	5	nub.
	Mahón	765.1	0.0	22	S	3	SE			24	20	765.9	23	S	2	c.d.
Islas XIII	Sta Cruz de Ten. Laguna															
	Tetuan															
Africa	Melilla															
	Larache	768.0		23.0	NE	6	nub.	Nub.		27	16	767.4	26.1	NE	1	nub.

Noticias

Coruña = Anoche á 10 horas tormenta lejana por el N (Prof. Dr. Campano)