

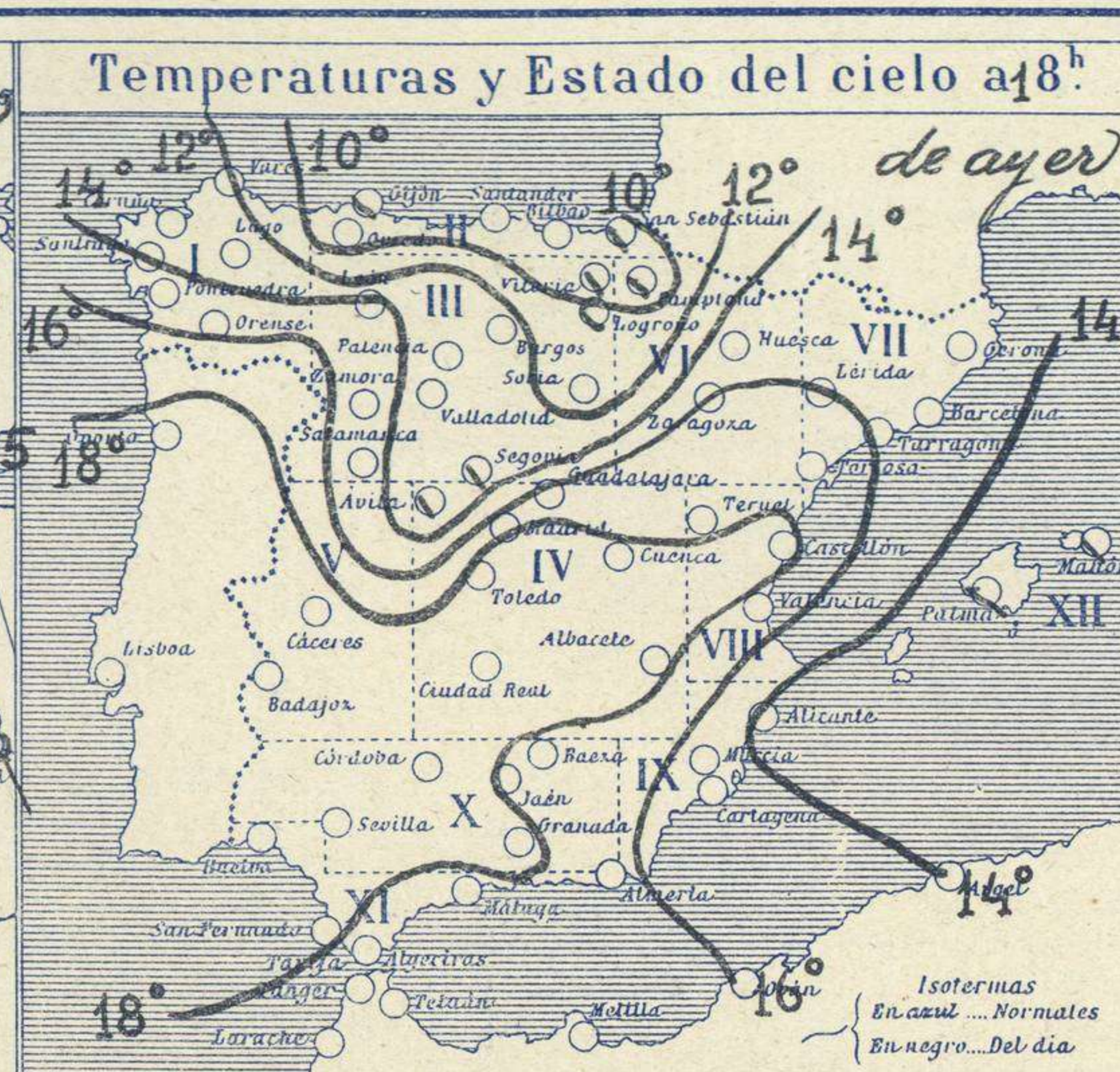
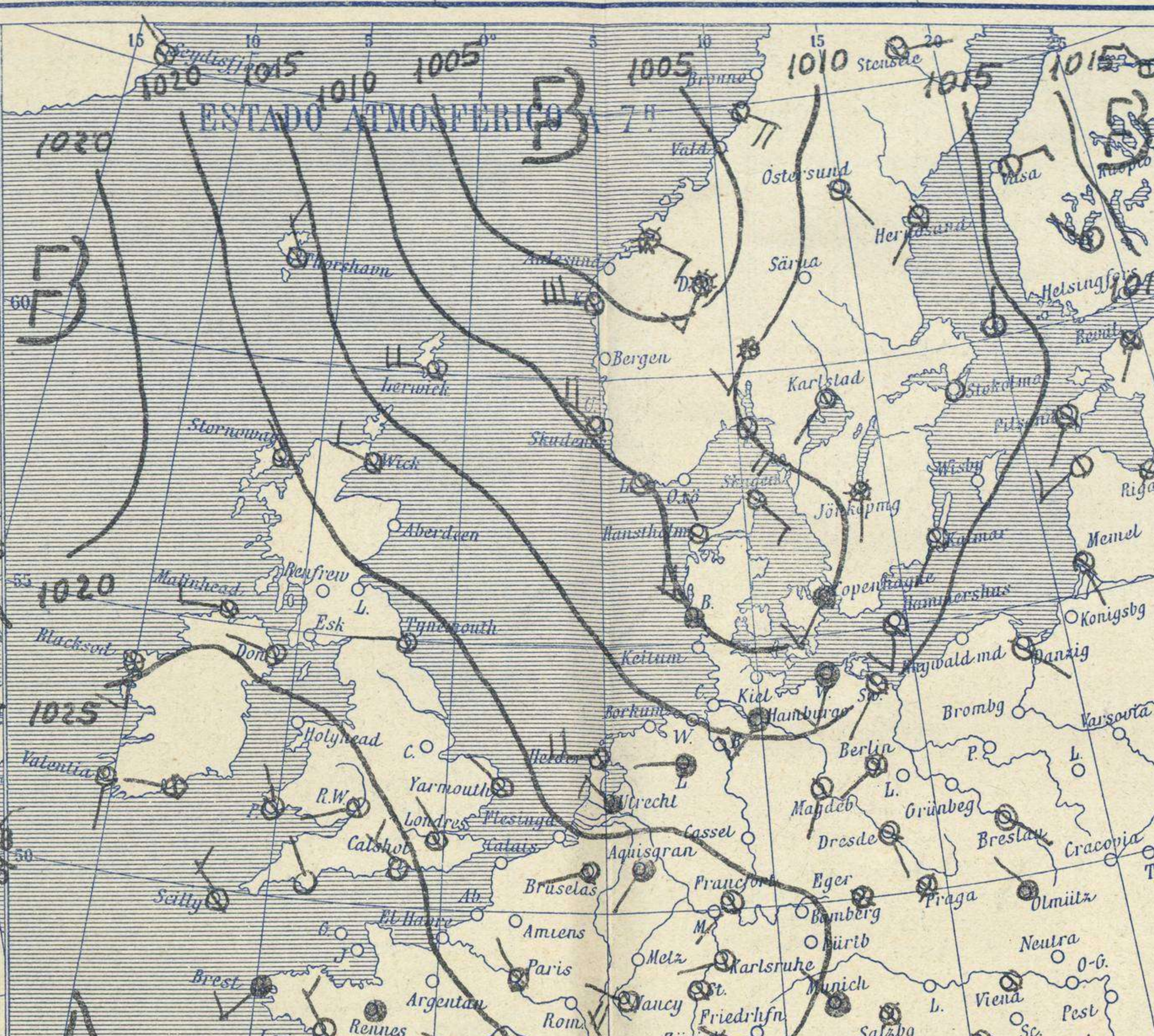
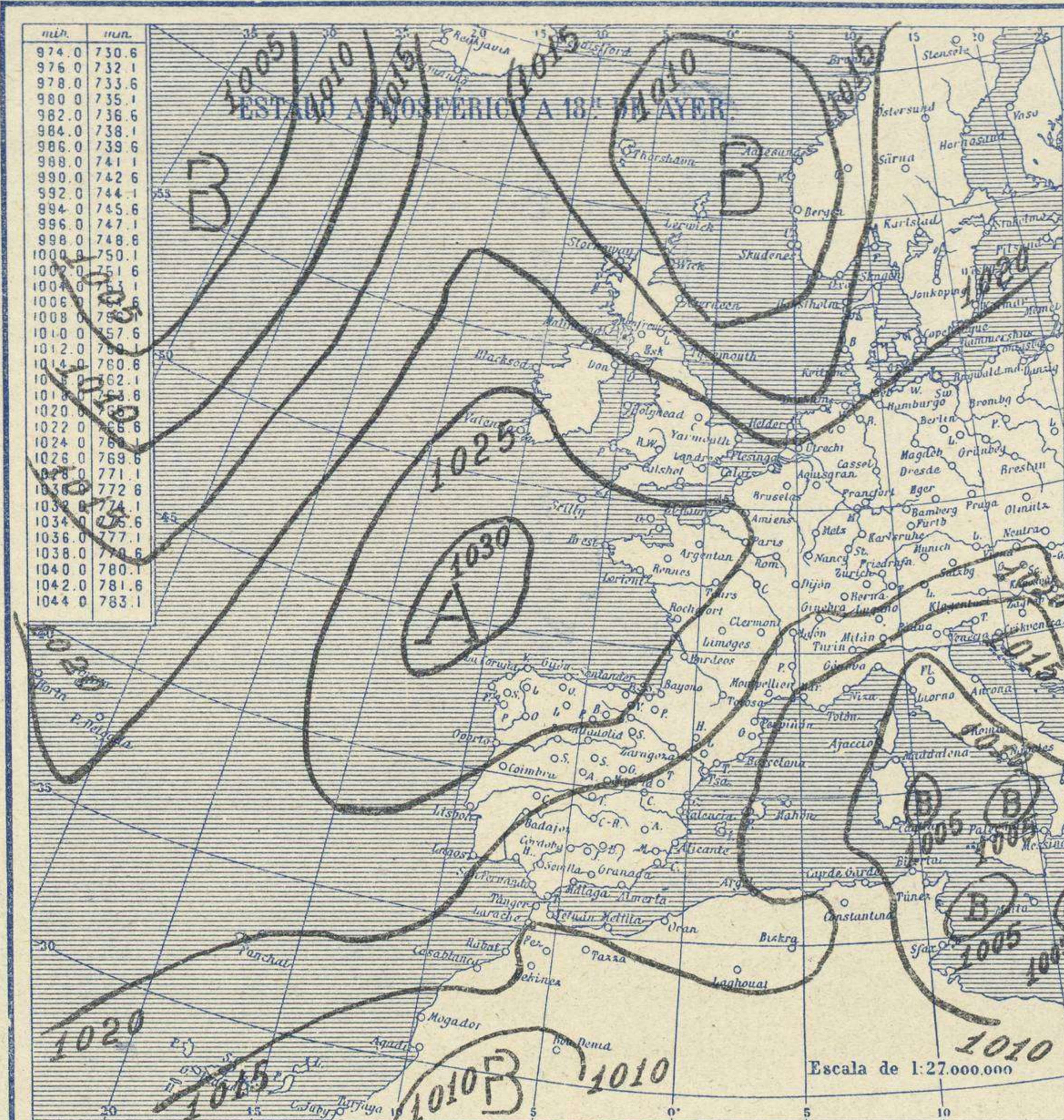


SERVICIO METEOROLÓGICO ESPAÑOL.

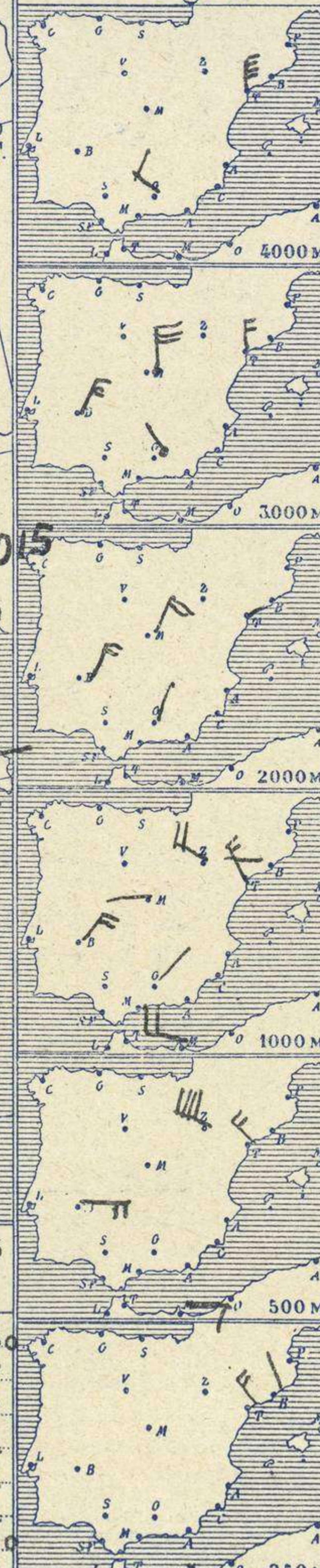
Boletín del Miércoles 26 de Marzo de 1930

AÑO XXXVIII

Núm.º 85



Observaciones aerológicas



Estado General

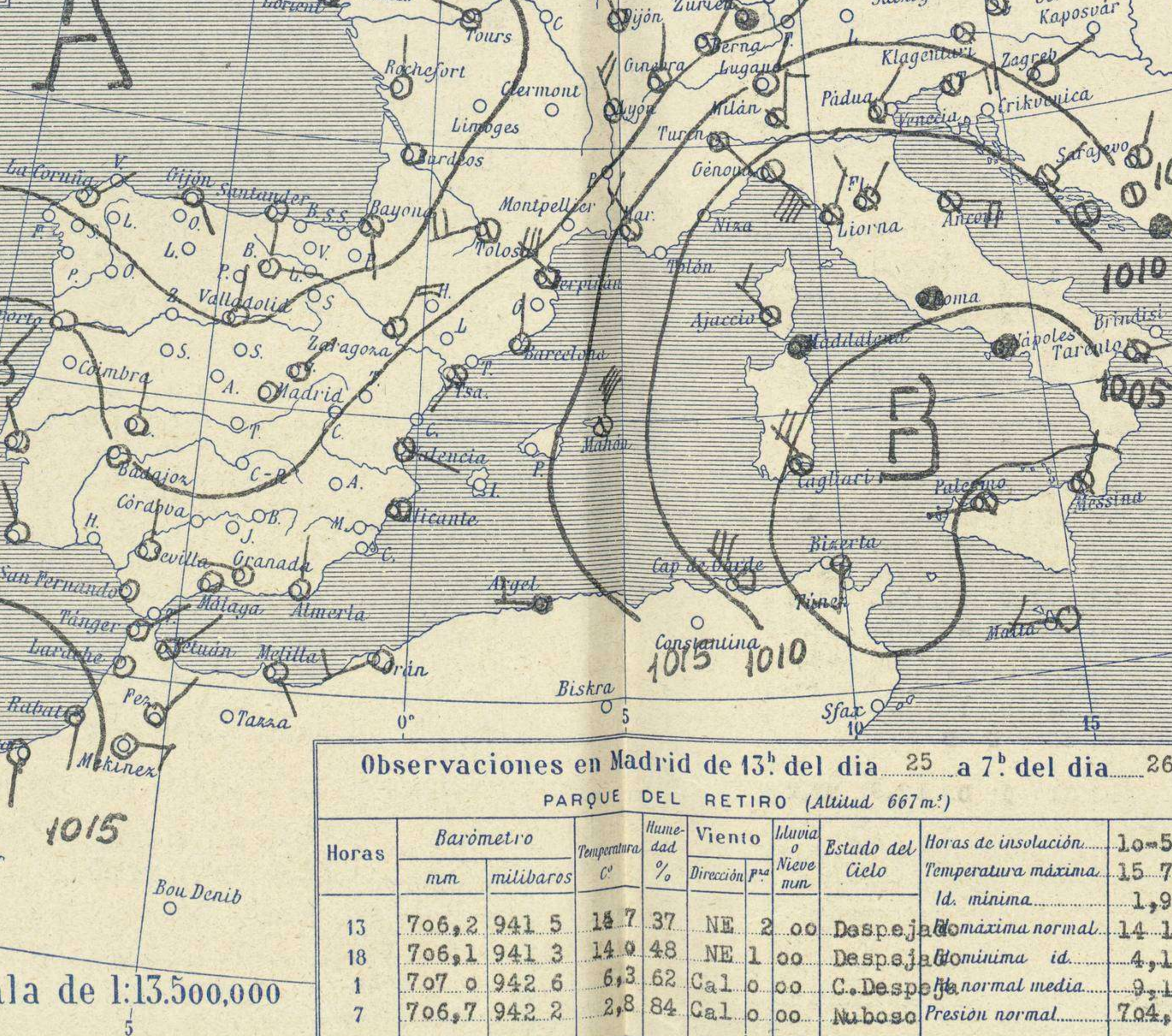
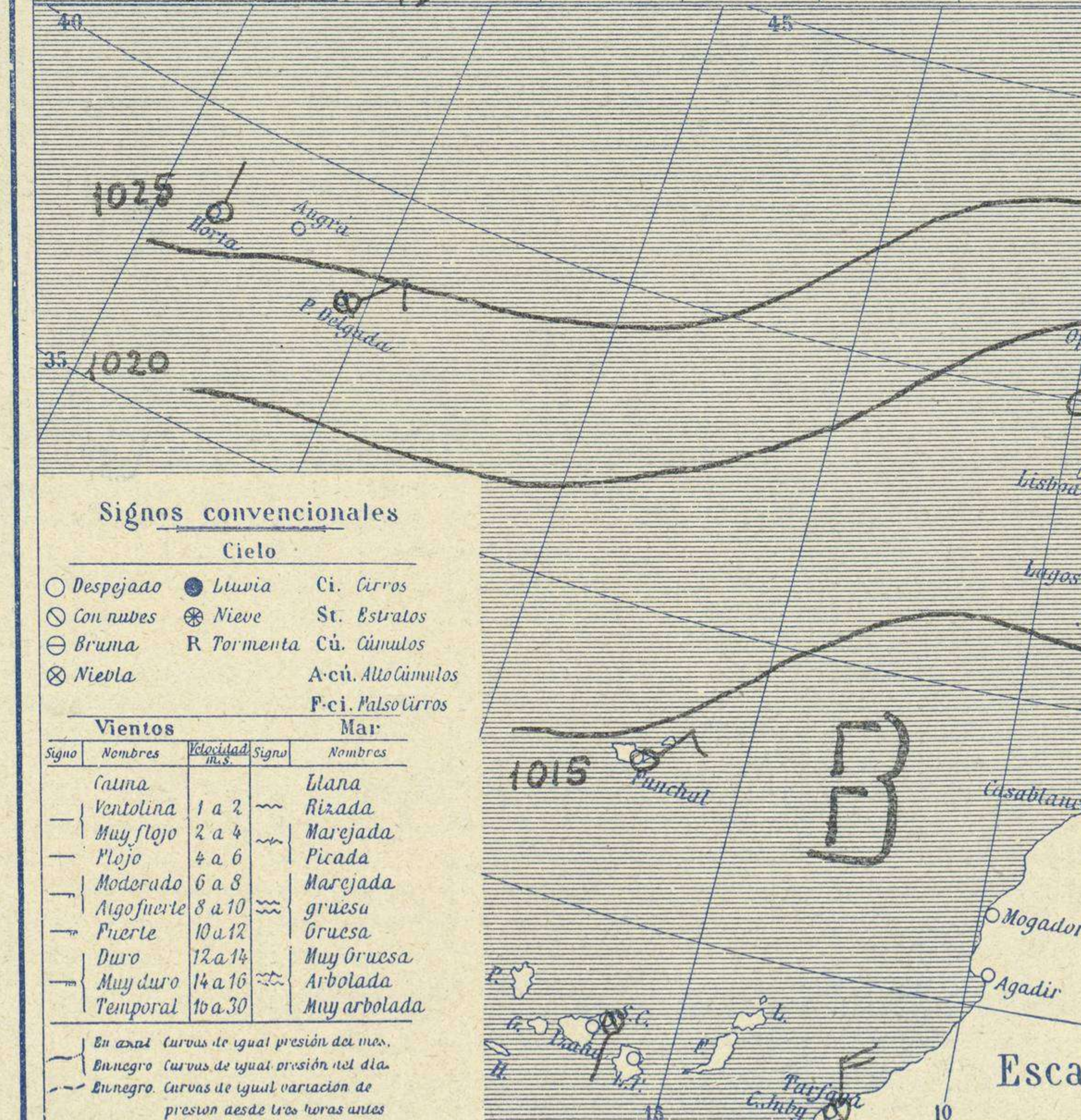
Entre Sicilia y Cerdeña, se encuentra el centro de perturbación atmosférica del Mediterráneo, produciendo lluvias en Italia y en los Balcanes. Un importante núcleo borrasco se dirige a la península Escandinava y los del Atlántico pierden importancia, pero en cambio la adquiere una zona de mal tiempo que existe sobre el territorio Americano y cuyo centro está en la comarca de los Grandes Lagos. Mejora el tiempo sobre el occidente de Europa, especialmente en España. Las presiones altas residen al NW de Galicia, sobre el Atlántico.

Tiempo probable

Vientos flojos y moderados de la región del Este y cielo claro.

Temperaturas extrema y Lluvia

Estaciones	Temperaturas		Lluvia
	Máx.	Mínim.	
La Coruña	14	8	
Santiago	15	5	
Pontevedra			
Lugo			
Orense	21	4	
Oijón	13	6	
Oviedo	12	3	
Santander	12	6	
Bilbao			
San Sebastián	11		
León	12		
Zamora	16	0	
Palencia	11	0	
Burgos	9	0	
Soria	11	2	
Valladolid	13	1	
Salamanca	13	2	
Ávila	8	2	
Segovia	8	1	
Madrid	16	2	
Toledo	18	2	
Guadalajara	16	2	
Cuenca	15	2	
Ciudad-Real	19	4	
Albacete	17	2	
Cáceres	18	7	
Badajoz	19	8	
Vitoria	8	1	
Logroño	12	3	
Pamplona	7	0	
Huesca	18	3	
Zaragoza	15	6	
Lérida			
Gerona		3	
Barcelona	20	10	
Tarragona			
Tortosa		10	
Teruel	13	1	
Castellón	22	10	
Valencia	20	10	
Alicante	19		
Murcia	22	7	
Sevilla	19	7	
Córdoba	18	6	
Jaén	16	8	
Baeza	13		
Granada	17	3	
Huelva	23	8	
San Fernando	19	8	
Tarifa	18	13	
Algeciras	19	10	
Málaga			
Almería	20	10	
Palma			1
Ibiza			
Mahón	13	7	
Las Palmas			
St Cruz de T.	23	14	
Laguna			
Izaña			
Tetuán			11
Melilla	19		
Tánger			12



Observaciones en Madrid de 13^h del día 25 a 7^h del día 26

PARQUE DEL RETIRO (Altitud 667 m.)

Horas	Barómetro		Temperatura	Humedad	Viento	Lluvia	Estado del Cielo	Horas de insolación
	mm	milibares						
13	706,2	941,5	14,7	37	NE	2,00	Despejado	10-50
18	706,1	941,3	14,0	48	NE	1,00	Despejado	15,7
1	707,0	942,6	6,3	62	Cal.	0,00	Despejado	1,9
7	706,7	942,2	2,8	84	Cal.	0,00	Nuboso	14,1

Id. mínima normal: 4,1
Presión normal: 704,0

Signos convencionales

Cielo		Vientos	
○ Despejado	● Lluvia	— Calma	— Llanura
☁ Con nubes	❄ Nieve	— Muy flojo	— Rizada
☁ Bruma	R Tormenta	— Pejo	— Marejada
☁ Niebla	Cú. Cúmulos	— Moderado	— Picada
	P.ej. Alto Cúmulos	— Algo fuerte	— Marejada gruesa
	P.ej. Páso Cirros	— Fuerte	— Gruesa
		— Duro	— Muy gruesa
		— Muy duro	— Arbolada
		— Temporal	— Muy arbolada

En azul Curvas de igual presión del mes.
En negro Curvas de igual presión del día.
En negro Curvas de igual variación de presión desde tres horas antes.

