

DIRECCIÓN GENERAL DEL INSTITUTO GEOGRÁFICO Y ESTADÍSTICO

AÑO XXX

Núm.º 269

SERVICIO METEOROLÓGICO BOLETÍN

1922

26 de Septiembre

OBSERVACIONES DEL EXTRANJERO

ESTACIONES	PRESIÓN MILIBARES		VIENTO	TEMPE- RATURA	TIEMPO		PRESIÓN MILIBARES	VIENTO	ESTACIONES	PRESIÓN MILIBARES		VIENTO	TEMPE- RATURA	TIEMPO		PRESIÓN MILIBARES	VIENTO
	á O°	VARIACIÓN			Presente	Pasado				á O°	N. M. G. N.			N. M. G. N.	N. M. G. N.		
	OBSERVACIONES Á 7 ^h							OBSERV. Á 18 ^h									
DINAMARCA									Tours	1006,7	-0,5	8	S-2	13	N		
Skagen									Saint Mathieu	10,1	-0,7	5	SSW-6	14	N		
Hanstholm									Isle de Aix	05,4	0,0		SSW-4		N		
Copenhague									Clermont	06,7	0,0		Cal-o		N		
Blaavandshuk									Lyon								
ALEMANIA									Tolosa	07,3	0,1	2	S-o	15	N		
Hamburgo	1016,3	0,7	ESE-3		D				Barcelona	06,3	0,4	2	W-o	27	N		
Berlin									Marsella								
Danzig	17,7	0,7	WNW-1		D				Perpiñán	08,6	0,0		Cal-o		N		
Karlsruhe									Cabo Sicié								
Munich	13,1	0,0	NE-4		N				Niza	10,6	0,7		Cal-o		N		
Aquisgrán									ITALIA								
HOLANDA									Trento								
Helder	09,5	0,0	4 SE-2	12	N				Pádua								
BÉLGICA									Trieste								
Bruselas	08,1	0,0	SSE-4		N				Milán								
ISLAS BRITÁNICAS									Turín								
Stornoway									Génova								
Aberdeen									Barcelona	09,8	0,0		SW-o		N		
Glasgow									Ancona								
Shields	02,7		SSE-7		?				Roma								
Malin Head									Nápoles								
Blackod									Magdalena								
Valentia									Cagliari								
Holyhead	995,3	0,0	SSE-4		N				Palermo								
Cranwell									Túnez	13,4	1,3		WSW-2		D		
Pembroke									PORTUGAL								
Cardiff	1002,7	-0,7	SSE-3		N				Oporto								
Felixstowe									Lisboa								
Calskol									Lagos	26,7	0,0		NW-2		N		
Scilly	991,9		S-5		N				Horta								
AUSTRIA									Flores								
Viena	1016,9		?		?				Punta Delgada								
SUIZA									Funchal								
Berna	10,7	0,0	W-o	10	NB				ARGELIA								
FRANCIA									Orán								
Gris Nez									Argél	13,0	0,3	1	W-2	20	D	1012,9	SW-2
Cherburgo	03,1	-0,7	8 S-2	14	N				Laghouat								
París	06,6	0,0	4 ESE-o	13	N				Biskra								
Dijón									Cap de Garde								

RADIOGRAMAS TRANSMITIDOS DESDE BARCOS

PRECIOS DE SUSCRIPCIÓN
 ESPAÑA Un año 36 pesetas. Un semestre 18 pesetas
 EXTRANJERO Un año 72 pesetas.

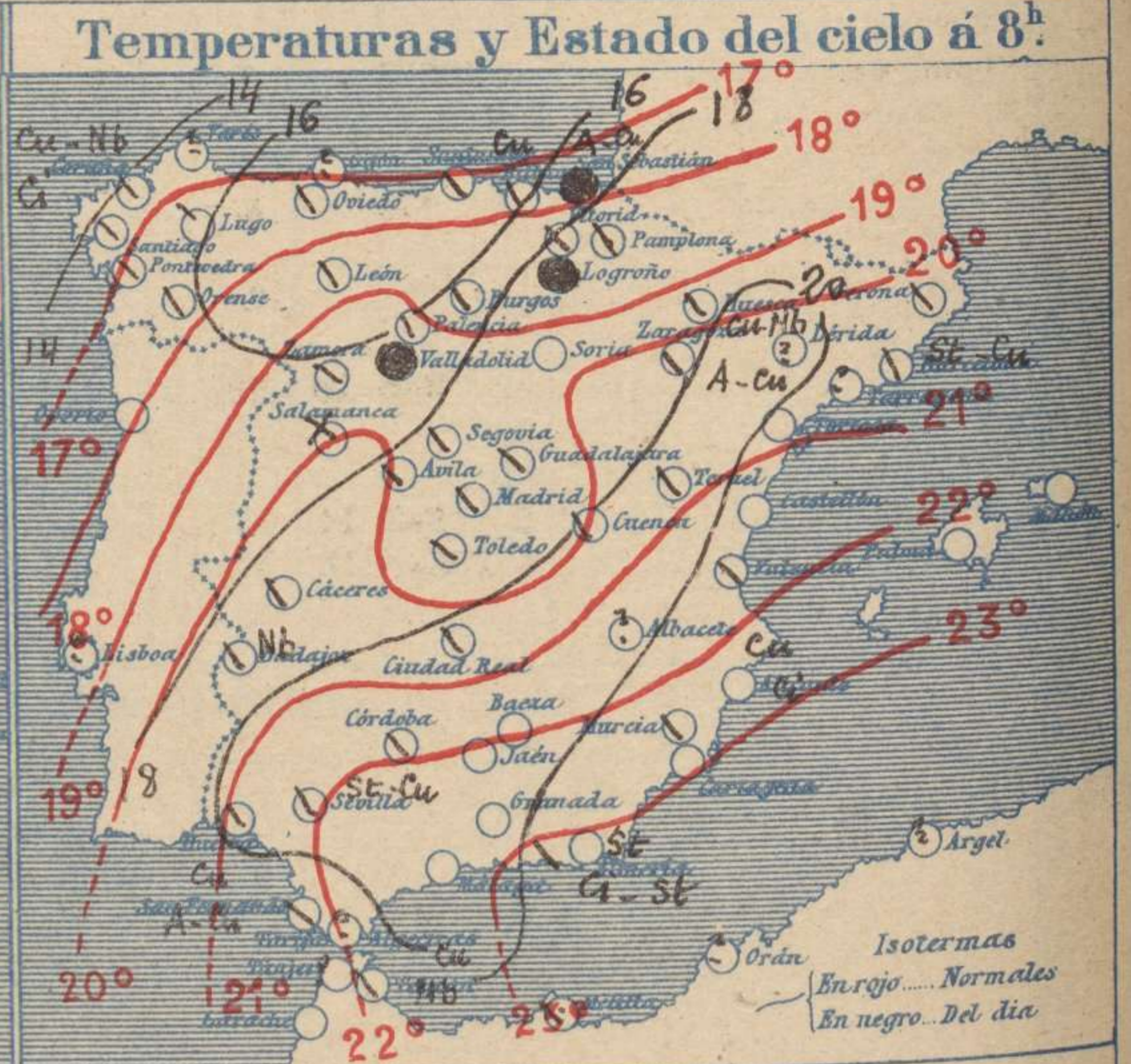
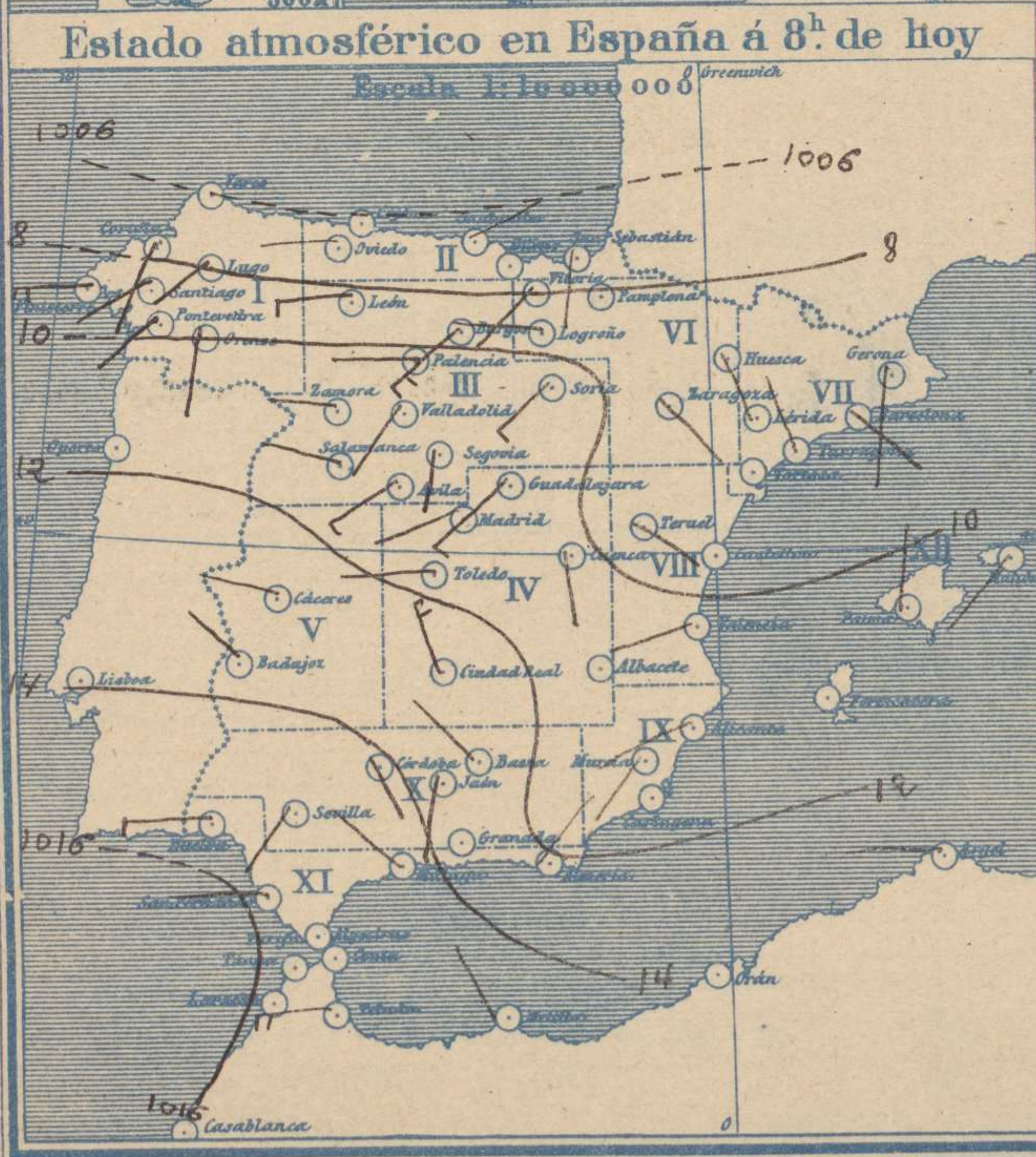
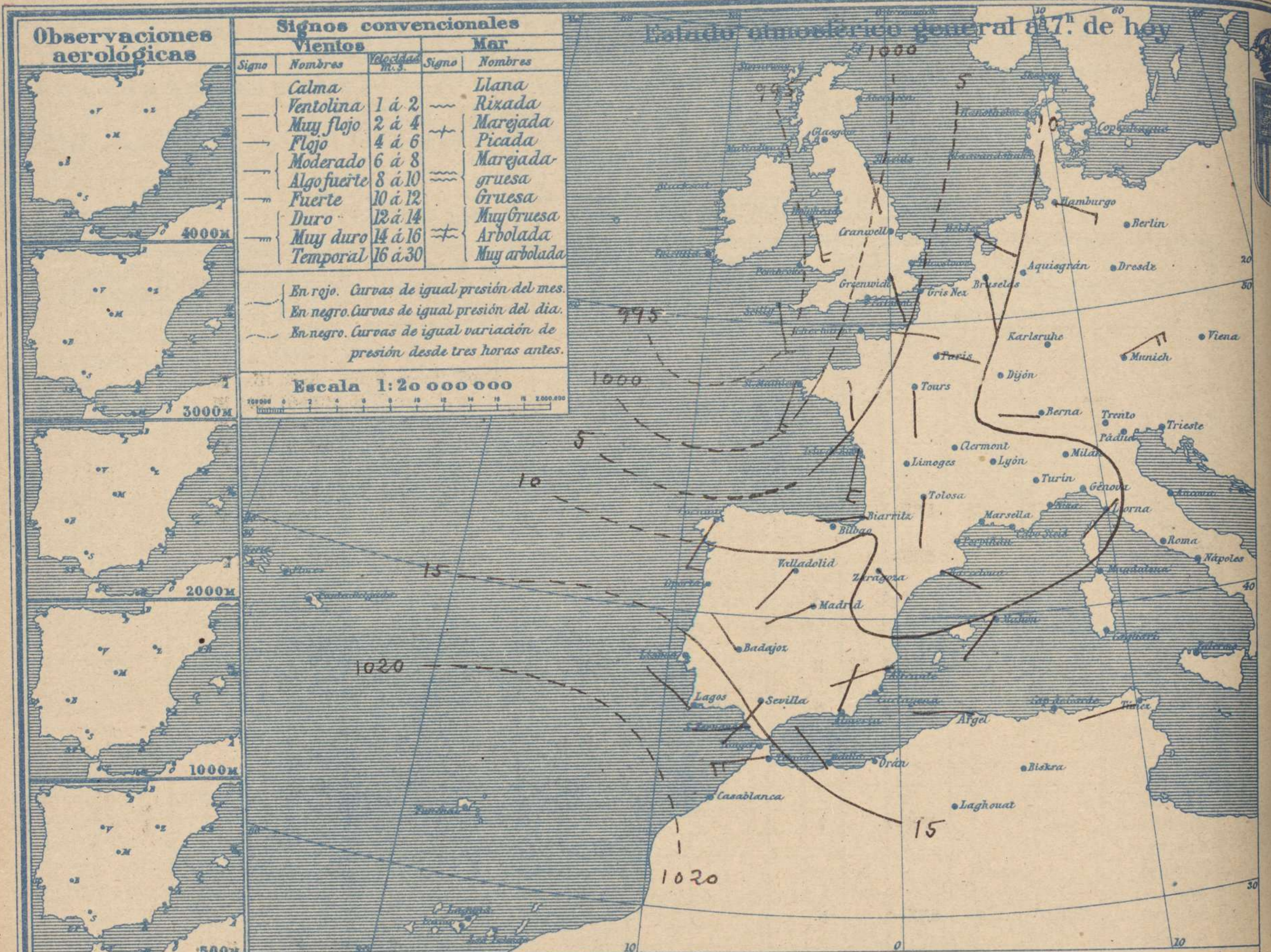
CORRESPONDENCIA . CORRESPONDANCE . CORRESPONDENCE . KORRESPONDENZ

*Sr. Jefe del servicio Meteorológico
Parque del Retiro*

ADMINISTRADOR: Sr. Habilitado del Instituto Geográfico y Estadístico

Apartado 285

Madrid. (España)



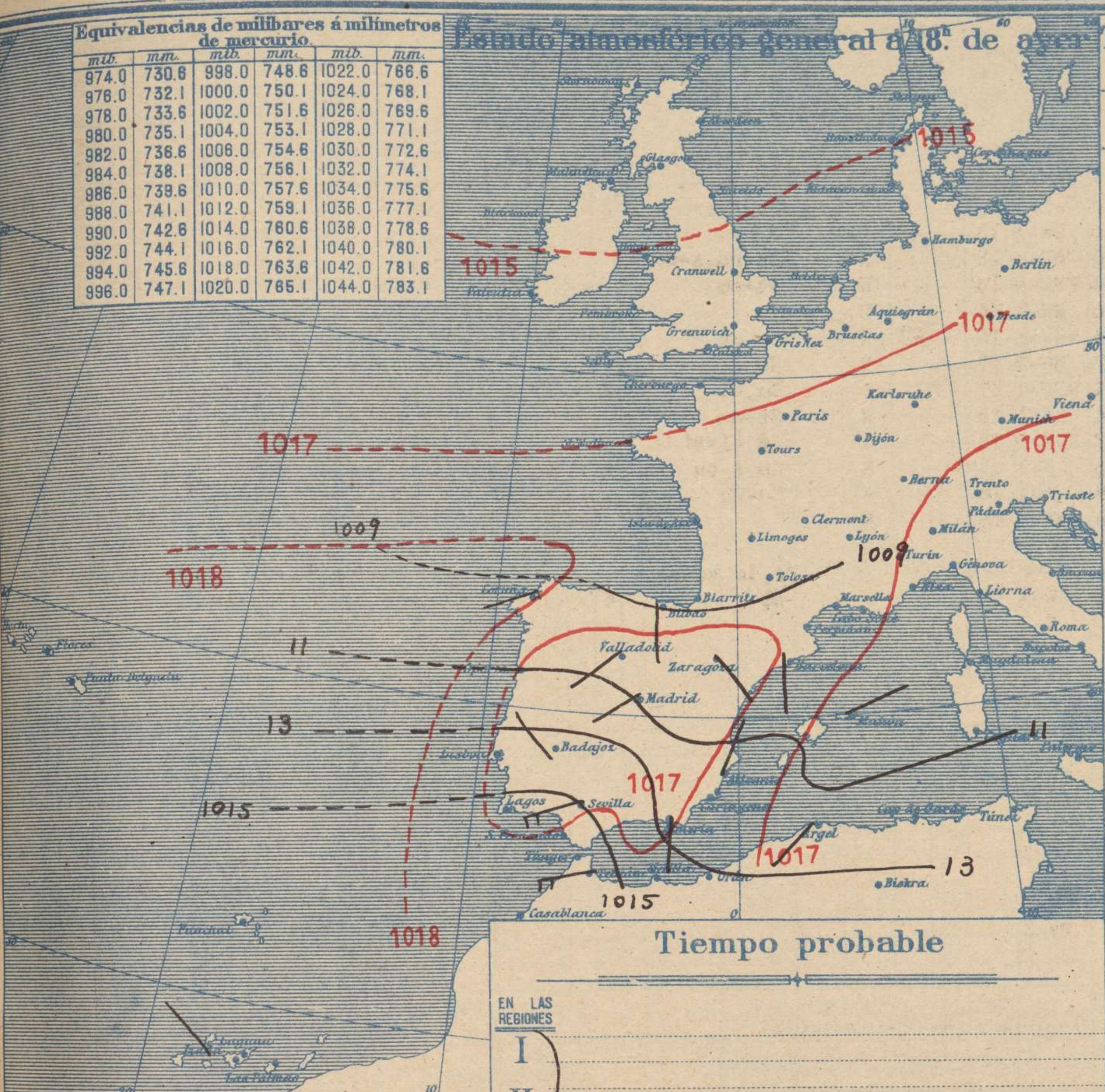
Signos convencionales			Visibilidad		
Cielo					
○	Despejado	●	0	Sólo se ve hasta	200m
○	Con nubes	⊗	1	Id	500m
○	Bruma	R	3	Id	2000m
⊗	Niebla	○	5	Id	10000m
		○	7	Id	30000m
		○			
		○			
		○			
		○			
		○			

Equivalencias de milibares a milímetros de mercurio

mib.	mm.	mib.	mm.	mib.	mm.
974.0	730.6	998.0	748.8	1022.0	766.6
976.0	732.1	1000.0	750.1	1024.0	768.1
978.0	733.6	1002.0	751.6	1026.0	769.6
980.0	735.1	1004.0	753.1	1028.0	771.1
982.0	736.6	1006.0	754.6	1030.0	772.6
984.0	738.1	1008.0	756.1	1032.0	774.1
986.0	739.6	1010.0	757.6	1034.0	775.6
988.0	741.1	1012.0	759.1	1036.0	777.1
990.0	742.6	1014.0	760.6	1038.0	778.6
992.0	744.1	1016.0	762.1	1040.0	780.1
994.0	745.6	1018.0	763.6	1042.0	781.6
996.0	747.1	1020.0	765.1	1044.0	783.1

Estado atmosférico general a las 18^h de ayer

Temperaturas extrema y Lluvia



Estaciones	Temperaturas		Lluvia
	Max	Minima	
REGIÓN DEL N. W.			
La Coruña	20	13	3
Santiago	16	11	6
Pontevedra	18	8	14
Lugo	16	8	5
Orense	22	11	
REGIÓN CANTÁBRICA			
Gijón			
Oviedo	24	13	3
Santander	22	15	0,3
Bilbao	26	15	0,3
San Sebastián	25	15	3
REGIÓN DEL DUERO			
León	18	9	
Zamora	22	10	
Palencia	19	9	1
Burgos	16	7	
REGIÓN CENTRAL			
Soria	20	11	0,3
Valladolid	19	8	
Salamanca	23	10	2
Ávila	19	11	
Segovia	20	11	
Madrid	23	14	ip
Toledo	24	15	1
Guadalajara	23	14	
Cuenca	21	8	
Ciudad Real	22	14	
Albacete			
ENTRE MADRID Y ALTO EBRO			
Cáceres	25	14	0,3
Badajoz	25	15	3
ALTO EBRO			
Vitoria	21	14	0,3
Logroño	25	12	0,3
Pamplona	24	14	
Huesca	24	13	
Zaragoza	26	12	
CATALUÑA			
Lérida			
Gerona	25	13	
Barcelona	23	17	
Tarragona	22	17	
Tortosa	25	15	
LEVANTE			
Teruel	22	10	
Castellón	23	15	1
Valencia	23	18	
REGIÓN DEL S.E.			
Alicante	30	17	
Murcia	30	14	
QUENCA DEL SUROCCIDENTE			
Sevilla	28	15	
Córdoba	29	16	
Jaén	26	13	
Baeza	25	20	
Granada	23	13	
COSTA SUR			
Huelva	22	16	ip
San Fernando	23	18	
Algeciras	24	18	
Málaga	27	20	
Almería	27	17	
BALEARES			
Palma	24	15	1
Mahón	25	16	
CANARIAS			
Las Palmas			
Laguna			
Izaña	24	15	
Tetuán	20	14	
Melilla	25	17	
ÁFRICA			
Tánger			

Tiempo probable

EN LAS REGIONES

- I
- II
- III } Vientos moderados del Oeste y ligeras lluvias.
- IV
- V
- VI
- VII
- VIII } Vientos flojos de dirección variable y tiempo inseguro.
- IX
- X
- XI
- XII

Estado General

Al occidente de las Islas Británicas se halla el centro de la perturbación atmosférica cuyos efectos van extendiéndose hacia el Sur de España. En las comarcas del Norte y NW. llovió durante las últimas 24 horas.

Observaciones en Madrid de 18^h del día 25 a 13^h del día 26.

PARQUE DEL RETIRO (Altitud 667 m.)

Horas	Barómetro		Temperatura	Humedad	Viento	Lluvia	Estado del Cielo	Notas	Horas de insolación	
	mm	milibares							C.	%
18	702,2	936,1	18,7	65	SW 1		C. cub ^o		7,5	Temperatura máxima 22,8
1	702,1	936,0	16,5	74	W 2		Nuboso		14,2	Id mínima
7	701,6	935,3	14,9	92	WSW 1 ip		Cub ^o		22,7	Id máxima normal
13	699,9	933,1	19,1	71	SE 2		Nuboso		12,0	Id mínima id
									17,3	Id normal media
									706,3	Presión normal

OBSERVACIONES DE ESPAÑA

ESTACIONES	PRESIÓN MILIBARES		VIENTO	TEMPERATURA	HUMEDAD	TIEMPO	NUBES	MAR	VISIBILIDAD	DIRECCIÓN Y FUERZA DEL VIENTO A							
	á 0°	VARIACIÓN								C. D. y F.		C.	Presente	Pasado	500	1000	2000
	N. M. G. N.																
OBSERVACIONES A 7 ^h											OBSERVACIONES A 7 ^h						
La Coruña	1007,0	-0,3	7	SSW-3	14		N			26	WSW-6	W-6	W-8				
Bilbao	07,5	0,0	0	Cal-0	16		N			2	Cu, A-cu						
Valladolid	10,7	0,0	0	SW-1	13		11										
Zaragoza	09,1	-0,1	6	SE-0	15		N				Cu-nb, A-cu						
Barcelona	08,8	-0,1	7	ESE-0	18		N				St-cu						
Mahón	09,9	0,0	0	SW-2	23		D			31							
Madrid	11,3	0,0	4	WSW-1	15	92	N			7	Cu, St						
Badajoz	13,1	-0,3	7	NW-1	17		N				Nb						
Alicante	11,1	0,4	4	WSW-1	21		D			2	Cu, Ci						
Sevilla	14,2	0,5	4	SW-1	18		N				St-cu						
Almería	12,0	0,4	2	NNE-1	18		N			1	St, Ci-st						
S. Fernando	15,6	0,0	0	W-2	21		N			1	Cu, A-cu						
Tetuán	14,5	0,0	9	W-4	18		N				Cu-nb						
Melilla	15,3	0,0	0	NW-2	20		N										
Izaña																	
OBSERVACIONES A 18 ^h de la víspera											OBSERVACIONES A 12 ^h víspera						
La Coruña	08,9	0,5	2	WSW-1	17		N			4	Nb						
Bilbao	07,4			S-2													
Valladolid	10,7			SW-1													
Zaragoza	06,6			SE-1													
Barcelona	09,4			S-0													
Mahón	09,8			ENE-1													
Madrid	11,3	-0,5	5	SW-1	19	55	N N			8	Ci-cu, Cu-nb	SW-1	W-2				
Badajoz	14,3			NW-1													
Alicante	11,9			NNE-0													
Sevilla	15,1			WSW-3													
Almería	12,1			S-1													
S. Fernando																	
Tetuán	16,1			W-5													
Melilla	13,8			NW-3													
Izaña																	

NOTICIAS

* Expresado en medias horas antes observación.
 ** D. despejado ó semidespejado; N. nublado ó cubierto; NB. niebla ó bruma; A. aguaceros; H. lloviznas; LL. lluvias; G. granizo (sin truenos); An. aguaceros; Nv. nieve; T. tormenta.
 *** D. despejado ó semidespejado; N. nublado; NO. cubierto constantemente; NB. niebla ó bruma; A. aguaceros; H. lloviznas; Nv. nieve ó aguaceros; G. granizo (sin truenos); T. tormenta.