

DIRECCIÓN GENERAL DEL INSTITUTO GEOGRÁFICO Y ESTADÍSTICO

AÑO XXX

Núm.º 203

SERVICIO METEOROLÓGICO BOLETÍN

1922

22 de Julio

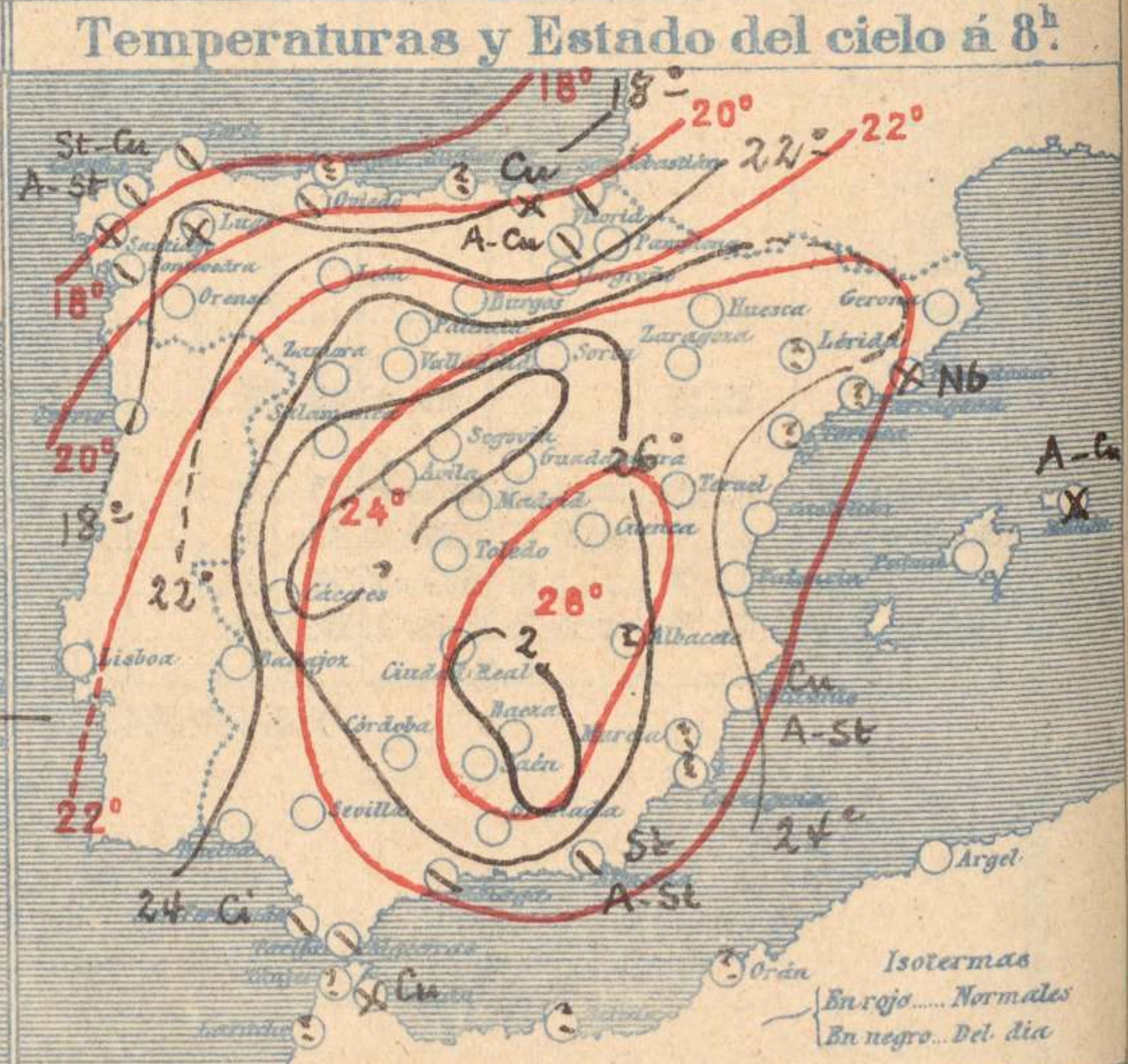
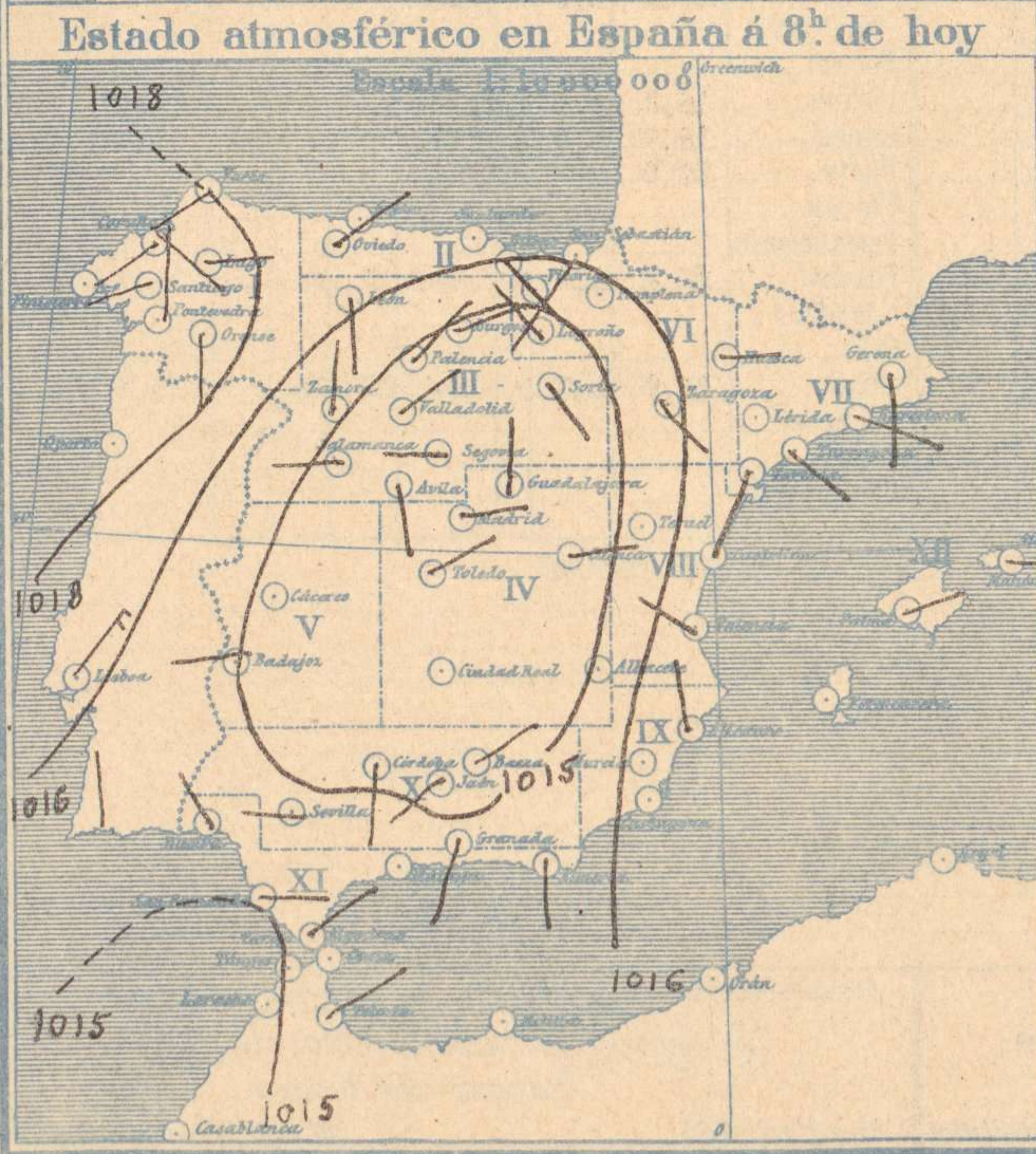
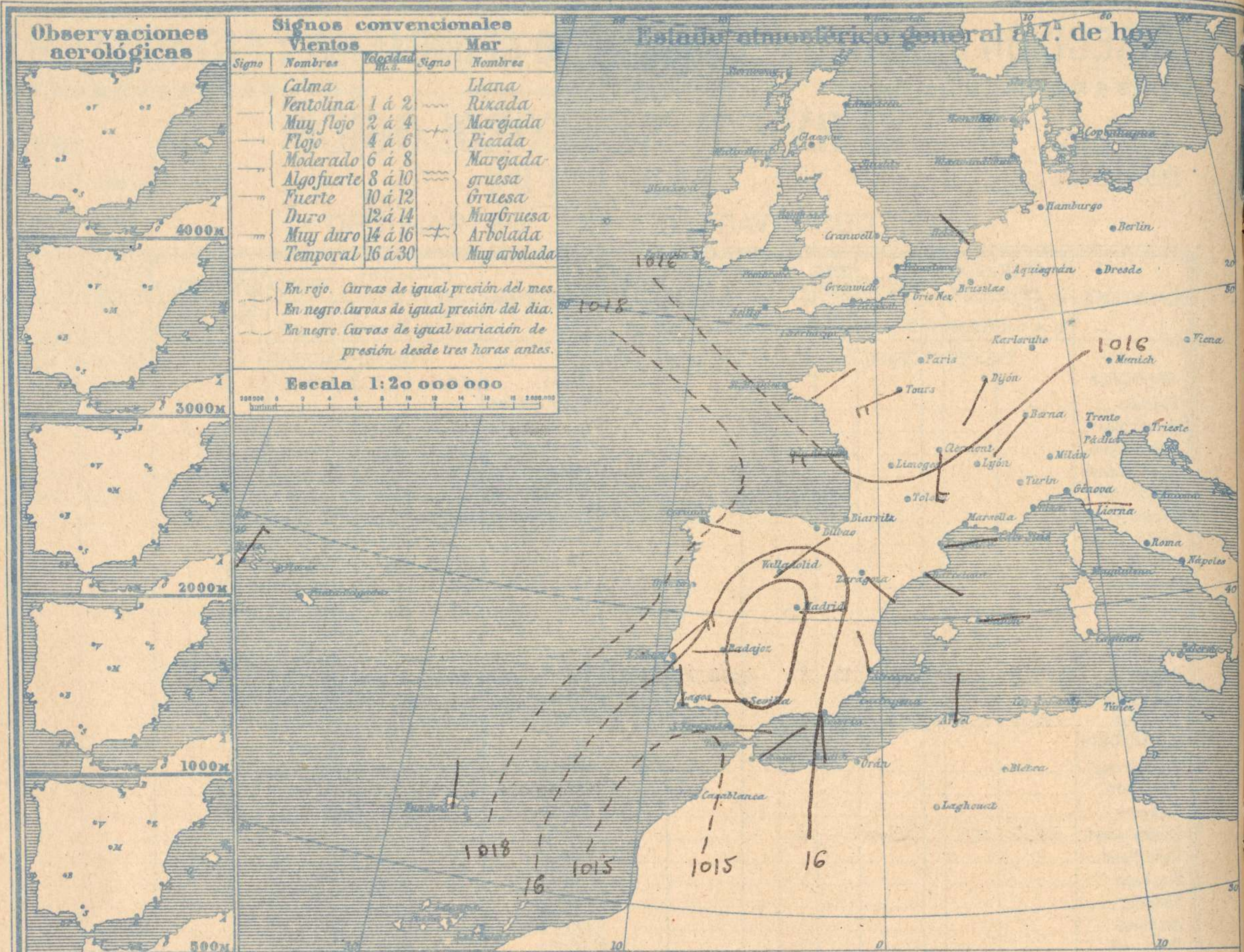
OBSERVACIONES DEL EXTRANJERO

ESTACIONES	PRESIÓN MILIBARES				VIENTO	TEMPE- RATURA	TIEMPO	PRESIÓN MILIBARES	VIENTO	ESTACIONES	PRESIÓN MILIBARES				VIENTO	TEMPE- RATURA	TIEMPO	PRESIÓN MILIBARES	VIENTO		
	á O°	N.M.G.N.	VARIACIÓN	C							D. y F.	C°	Presente	Pasado						á O°	N.M.G.N.
OBSERVACIONES Á 7 ^h										OBSERVACIONES Á 7 ^h											
DINAMARCA										Tours	1014,1	1,3	1	WSW-6	17	D					
Skagen										Saint Mathieu											
Hanstholm										Isle de Air	16,2	0,7	1	W-4	18	N					
Copenhague										Clermont	13,9	0,0	0	S-5	20	N					
Blaavandshuk										Lyon											
ALEMANIA										Tolosa											
Hamburgo										Biarritz	13,7	0,0	0	Cal-o		D					
Berlin										Marsella											
Dresde										Perpiñán	16,7	0,4	3	ENE-1	20	N					
Karlsruhe										Cabo Sicié	18,3	0,3	1	Cal-o	20	D					
Munich										Niza	17,8	0,7		Cal-o		D					
Aquisgrán										ITALIA											
HOLANDA										Trento											
Helder	1012,9	0,0	4	NW-1	16	N	1012,7	SW-1	Pádua												
BÉLGICA										Trieste											
Bruselas	11,5	0,0	4	Cal-o	25	N			Milán												
ISLAS BRITÁNICAS										Turin											
Stornoway										Génova											
Aberdeen										Florenzia	18,3	0,7		E-o		D					
Glasgow										Ancona											
Shields	11,1	0,7		Cal-o		N			Roma												
Malin Head										Nápoles											
Blacksod										Magdalena											
Valentia										Cagliari											
Holyhead										Palermo											
Cranwell										Túnez	17,0	0,0		Cal-o		D					
Pembroke										PORTUGAL											
Greenwich										Oporto											
Felixstowe										Lisboa	16,2	0,3	1	NNE-4	17	D					
Calakol										Lagos	16,7	0,8	1	N-2	20	D					
Scilly										Horta	27,9	0,7		NNE-3		N					
AUSTRIA										Flores											
Viena										Punta Delgada											
SUIZA										Funchal	22,2	0,7	4	N-2	19	N					
Berna	16,3			SW-o	19	D			ARGELIA												
FRANCIA										Orán											
Caudebec	11,4	0,0	4	Cal-o	17	N			Argél	14,9	0,7	1	N-1	22	NB						
Bombargo	13,9	0,3	1	SW-1	14	N			Laghouat												
París	10,7	0,0	3	Cal-o	18	D			Biskra												
Dijón	13,8	0,5	6	SSW-1	20	D			Cap de Garde												

RADIOGRAMAS TRANSMITIDOS DESDE BARCOS

PRECIOS DE SUSCRIPCIÓN
 ESPAÑA Un año 36 pesetas. Un semestre 18 pesetas
 EXTRANJERO Un año 72 pesetas.
 ADMINISTRADOR: Sr. Habilitado del Instituto Geográfico y Estadístico

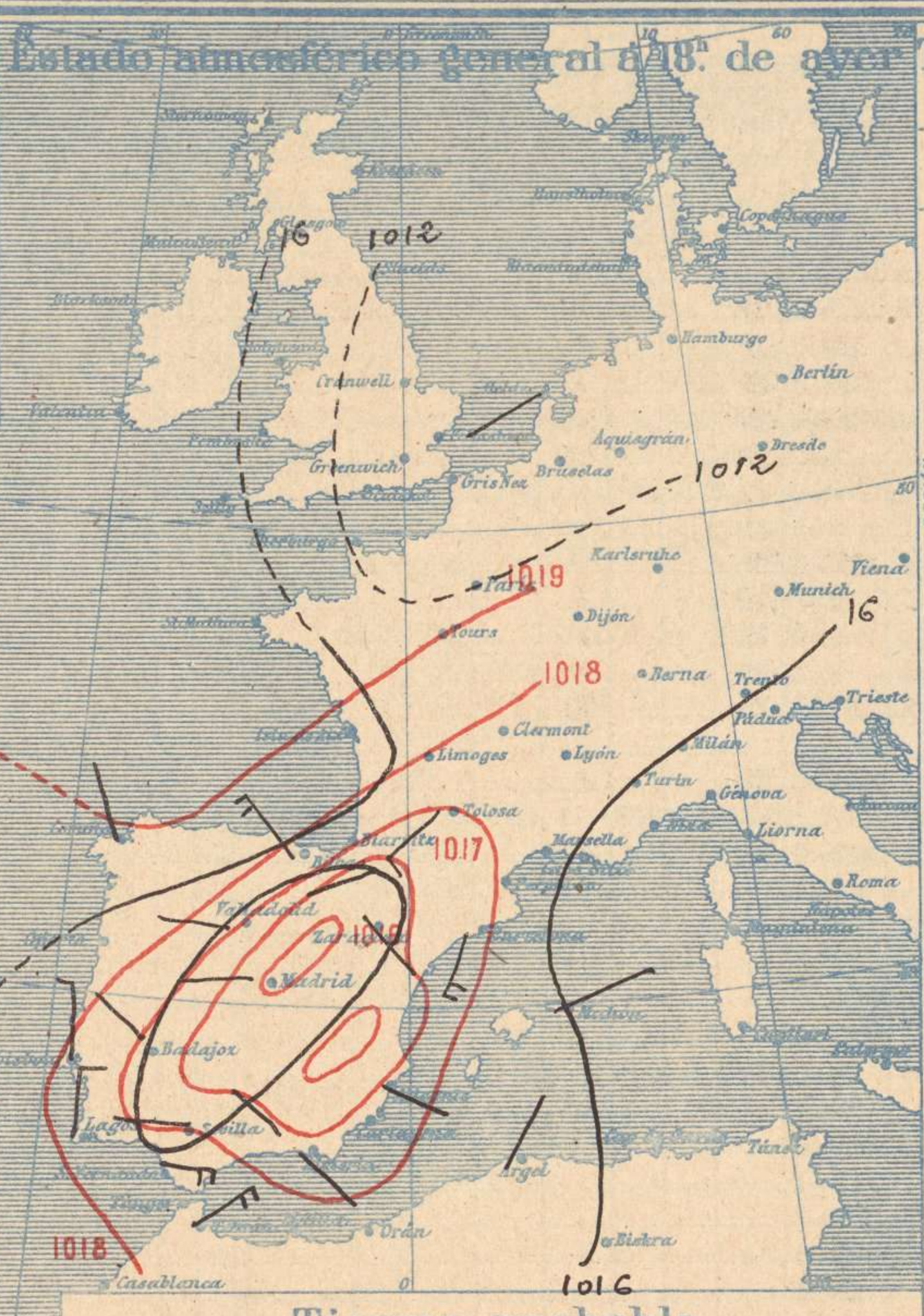
CORRESPONDENCIA . CORRESPONDANCE . CORRESPONDENCE . KORRESPONDENZ
 Sr. Jefe del Servicio Meteorológico
 Parque del Retiro
 Apartado 285
 Madrid. (España)



Signos convencionales			
Cielo		Visibilidad	
○	Despejado	●	Lluvia
○	Con nubes	⊗	Nieve
⊖	Bruma	R.	Tormenta
⊗	Niebla	Ci. Cirros	
		St. Estratos	
		Cú. Cúmulos	
		Acú. Alto Cúmulos	
		F-ci. Falso Cirros	
0	Sólo se ve hasta	200m	
1	Id	id	500m
3	Id	id	2000m
5	Id	id	10000m
7	Id	id	30000m

Equivalencias de milibares á milímetros de mercurio.

milb.	mm.	milb.	mm.	milb.	mm.
974.0	730.8	998.0	748.6	1022.0	766.6
976.0	732.1	1000.0	750.1	1024.0	768.1
978.0	733.6	1002.0	751.6	1026.0	769.6
980.0	735.1	1004.0	753.1	1028.0	771.1
982.0	736.6	1006.0	754.6	1030.0	772.6
984.0	738.1	1008.0	756.1	1032.0	774.1
986.0	739.6	1010.0	757.6	1034.0	775.6
988.0	741.1	1012.0	759.1	1036.0	777.1
990.0	742.6	1014.0	760.6	1038.0	778.6
992.0	744.1	1016.0	762.1	1040.0	780.1
994.0	745.6	1018.0	763.6	1042.0	781.6
996.0	747.1	1020.0	765.1	1044.0	783.1



Temperaturas extrema y Lluvia

Estaciones	Temperaturas		Lluvia mm
	Max	Minima	
REGION DEL N. W.			
La Coruña	21	13	
Santiago	27	10	
Pontevedra	22	7	
Lugo			
Orense	30	12	
REGION OANTABRICA			
Gijón			
Oviedo	20	15	ap
Santander			
Bilbao	20	17	
San Sebastián	22	16	ap
REGION DEL DUERO			
León	27	11	
Zamora	34	15	
Palencia	34	15	
Burgos	32	14	
Soria	32	15	
Valladolid	33	14	
Salamanca	33	14	
Avila	30	14	
Segovia	33	15	
REGION CENTRAL			
Madrid	33	18	
Toledo	37	19	
Guadalajara	34	17	
Cuenca	31	16	
Ciudad Real	35	17	
Albacete			
EXTREMA			
Cáceres	37	19	
Badajoz	36	17	
Vitoria	33	15	
ALTO EBRO			
Logroño	34	14	
Pamplona	34	15	ap
Huesca	32	17	
Zaragoza	33	18	
CATALUÑA			
Lérida			
Gerona	28	19	
Barcelona	26	20	
Tarragona	25	20	
Tortosa			
LEVANTE			
Teruel	31	14	
Castellón	26	20	
Valencia	26	20	
REGION DEL S.E.			
Alicante	28	15	
Murcia			
QUENCA DEL GUADALQUIVIR			
Sevilla	38	21	
Córdoba	38	21	
Jaén	37	21	
Baeza	35	21	
Granada	36	18	
COSTA SUR			
Huelva	31	19	
San Fernando	32	22	
BALEARIC ISLANDS			
Algeciras	24	20	
Málaga	28	22	
Almería	30	22	
AFRICA			
Palma	28	17	2
Mahón	25	19	
CANARIAS			
Las Palmas			
Laguna			
Izaña	25	17	
Tetuán	23	21	
Melilla			
Tánger			

Tiempo probable

EN LAS REGIONES

- I
- II
- III
- IV
- V
- VI
- VII
- VIII
- IX
- X
- XI
- XII

Vientos flojos de dirección variable y buen tiempo.

Estado General

A causa del calor se forma una depresión barométrica en el centro de España que se une a la ya existente cuyo núcleo principal aparece colocado al occidente de Marruecos.
En España el tiempo es bueno.

Observaciones en Madrid de 18^h del día 21 á 13^h del día 22.

PARQUE DEL RETIRO (Altitud 667 m.)

Horas	Barómetro		Temperatura C°	Humedad %	Viento Dirección	Lluvia mm	Estado del Cielo	Notas	Horas de insolación	
	mm	milibares							12-15	Temperatura máxima
18 ^h	703.9	938.3	28.8	42	W 0		Despd ^o			33.2
1	704.9	939.8	21.7	45	SSE 1		Id			17.9
7	705.0	939.9	21.1	55	E 0		Id			32.1
13	703.9	938.5	31.4	31	WSW 1		Id			17.0
										24.4
										Presión normal 705.9

