

DIRECCIÓN GENERAL DEL INSTITUTO GEOGRÁFICO Y ESTADÍSTICO

AÑO XXVI

BOLETÍN

1918

Núm. 1.255

DEL

4 de Julio

OBSERVATORIO CENTRAL METEOROLÓGICO

Observaciones del Extranjero

Observaciones de la mañana á las 7 ^h								Id. en las 24 horas			Id. de la vispera por la tarde				
Estaciones	Barómetro		Temperatura	Viento		Estado del cielo	Estado del mar	Lluvia ó nieve	Temp. extr. ^{as}		Barom. ^o á 0° y al nivel del mar	Temperatura	Viento		Estado del cielo
	á 0° y al nivel del mar	Variación en 3 horas		Dirección	F. ^{va}				Max. ^a	Min. ^a			Dirección	F. ^{va}	
Escandinavia	Bodo	76.31	-1.0	11	E	4	ca	ca	18	10	76.96	13	E	1	ca
	Cristiansund	76.37	-1.6	11	W	2	ca	ca	17	8	76.25	15	E	1	ca
	Skudesnoes														
Europa Oriental y Central	Riga														
	Moscou														
	Nicolaiev														
	Feldkirch														
	Cernorovitz														
	Cracovia														
	Pola														
	Viena														
Berlin															
Berna															
Islas Británicas	Stornoway														
	Shields														
	Valentia														
Francia	Gris Nez														
	St. Mathieu														
	Isla de Aix														
	Biarritz														
	Paris														
	Clermont														
	Perpiñán														
Cabo Sicié															
Niza															
Italia	Liorna														
	Roma														
	Cagliari														
	Palermo														
Portugal	Porto	76.67	0.0	26.3	SSE	5	ca	ca	22	16	76.67	22	NSW	2	ca
	Lisboa	76.45	0.0	25.0	W	4	ca	ca	22	17	76.45	22	W	2	ca
	Lagos	76.26	0.0	23.0	E	2	ca	ca	22	19	76.26	21	W	1	ca
	Horta	77.10	0.0	19.2	E	2	ca	ca	23	13	76.97	19.2	SE	2	ca
	Flores														
	Punta Delgada	77.12	0.0	21.2	E	2	ca	ca	24	19	77.02	19.7	E	2	ca
	Funchal	76.72	0.0	17.0	NSW	4	ca	ca	22	17	76.68	22	W	2	ca
Marruecos y Argelia	Tánger														
	Orán														
	Laghouat														
	Argel	76.42	0.0	21.0	NE	2	ca	ca	25	14	76.45	22.0	NE	2	ca
	Cap de Garde														
	Túnez														
Biskra															

Radiogramas

Precios de suscripción

España Un año 18 pesetas. Un semestre 9 pesetas
 Extranjero Un año 30 pesetas

Administrador

Habilitado del material de la Dirección general del Instituto Geográfico y Estadístico. Madrid

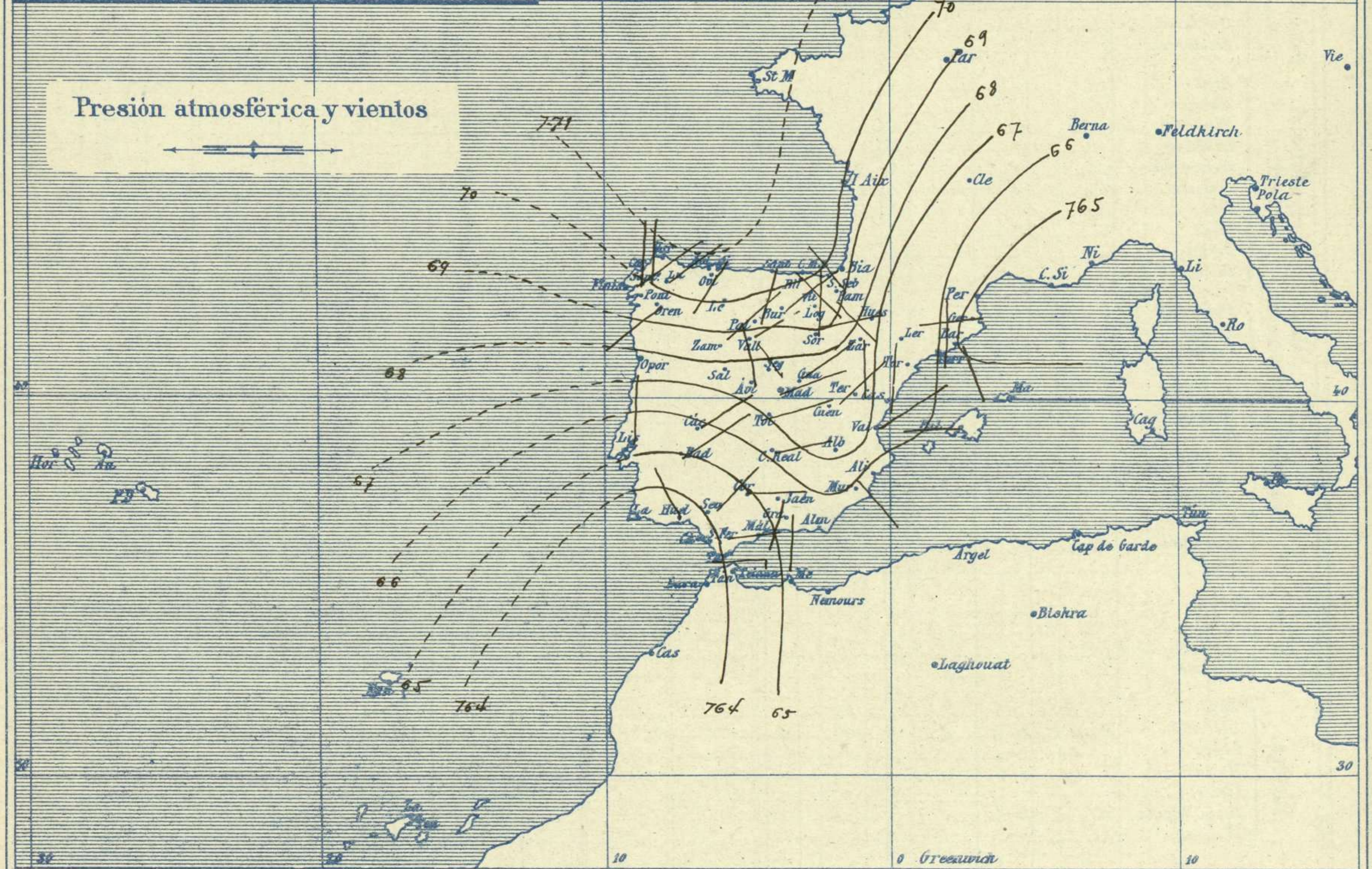
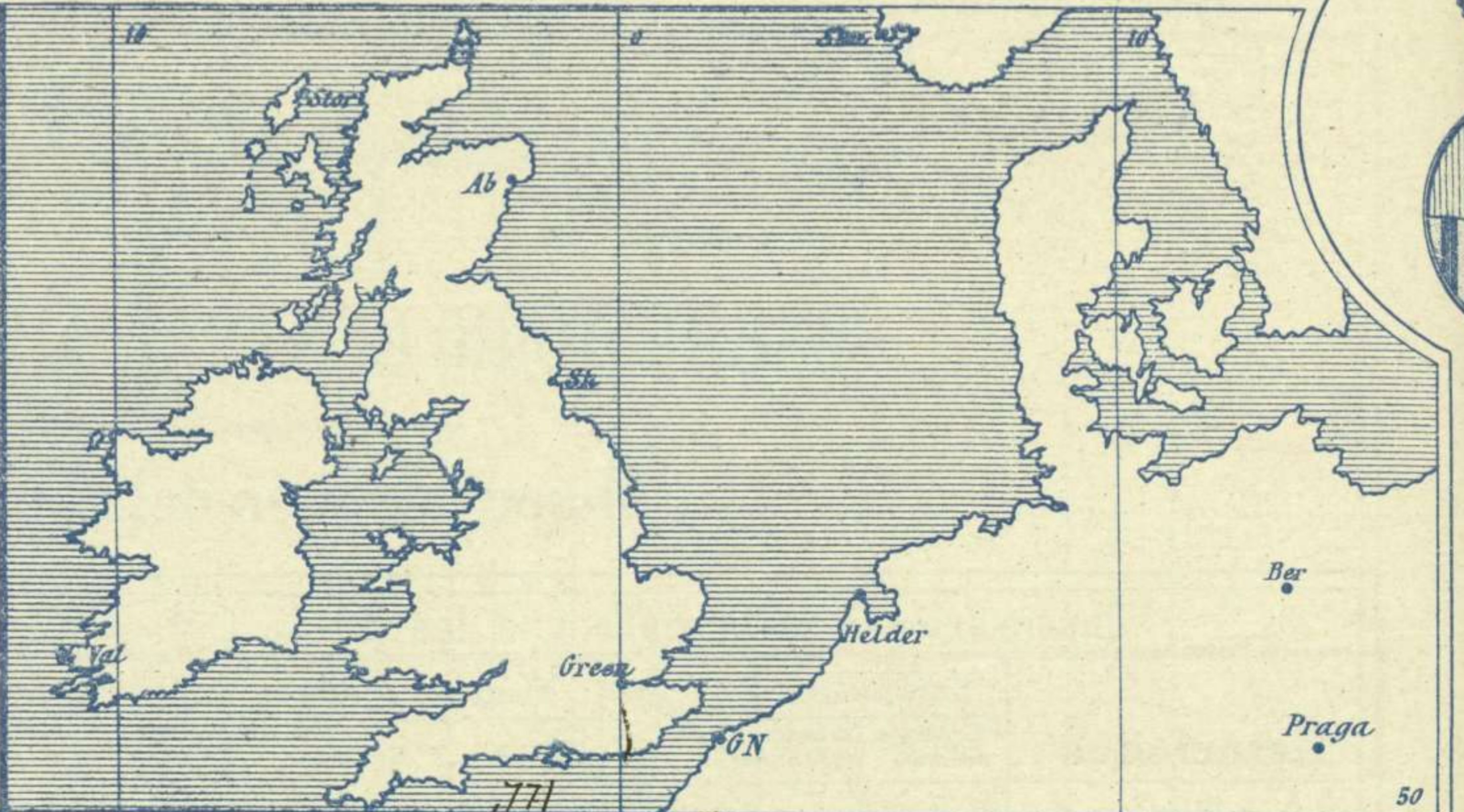
Dirección : Adresse : Address :

Señor
 Jefe del Observatorio Central Meteorológico
 Parque del Retiro

Madrid. (ESPAÑA)

Apartado n.º 285.

Signos convencionales		
Fuerza del viento	Cielo	Mar
0 Calma	○ Despejado	Ilana
1 Ventolina		
2 Muy flojo	⊖ Bruma	Marejada
3 Flojo		⊗ Niebla
4 Bonancible (Moderado)	⊗ Nieve	
5 Fresquito (Algo fuerte)		● Lluvia
6 Fresco (Fuerte)	⚡ Tormenta	
7 Duro		Muy arbolada
8 Muy duro		
9 Temporal		



Estado general

Persiste al Occidente de las costas marroquies un área de presiones débiles relativas (754^{mm}) por lo cual continúa soplando en el estrecho de Gibraltar y sus costas adyacentes el Levante moderado. En toda España dominan los vientos del 1^{er} cuadrante a causa de persistir también hacia las islas Británicas un centro anticiclónico.

El buen tiempo es general, luce el sol por todas partes y el mar está poco agitado en el litoral español.

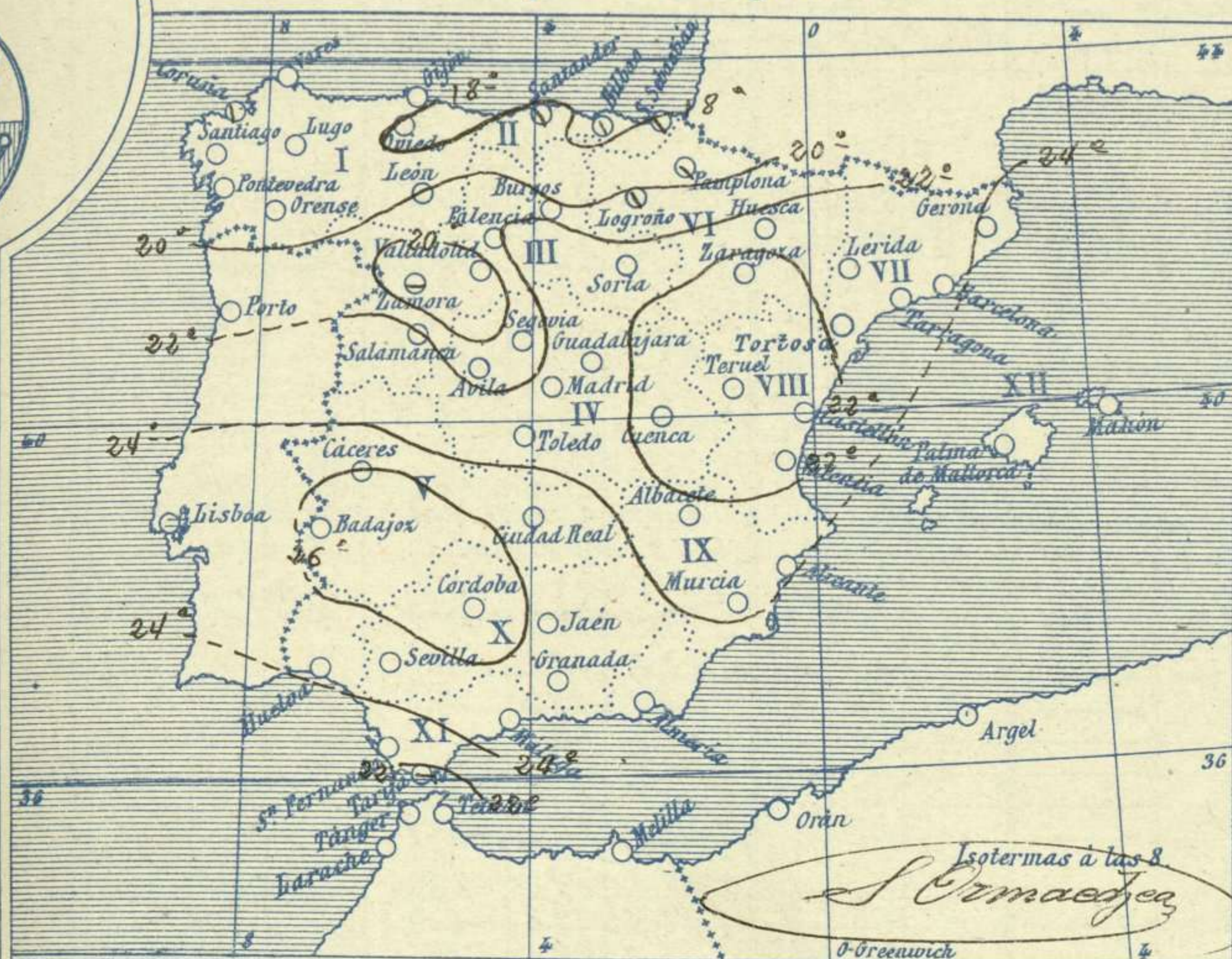
La temperatura máxima de ayer fue de 36 grados en Badajoz, Sevilla y Córdoba y la mínima de hoy ha sido de 3 grados en Leon y Segovia.

El Director general: Marqués de Teverga

El Ingeniero Geógrafo Jefe del Observatorio. J. Galbis



Temperaturas y Lluvias



Tiempo probable

EN LAS REGIONES

- I
- II
- III
- IV
- V
- VI
- VII
- VIII
- IX
- X
- XI
- XII

Vientos flojos y moderados de la region del Norte y tiempo bueno.

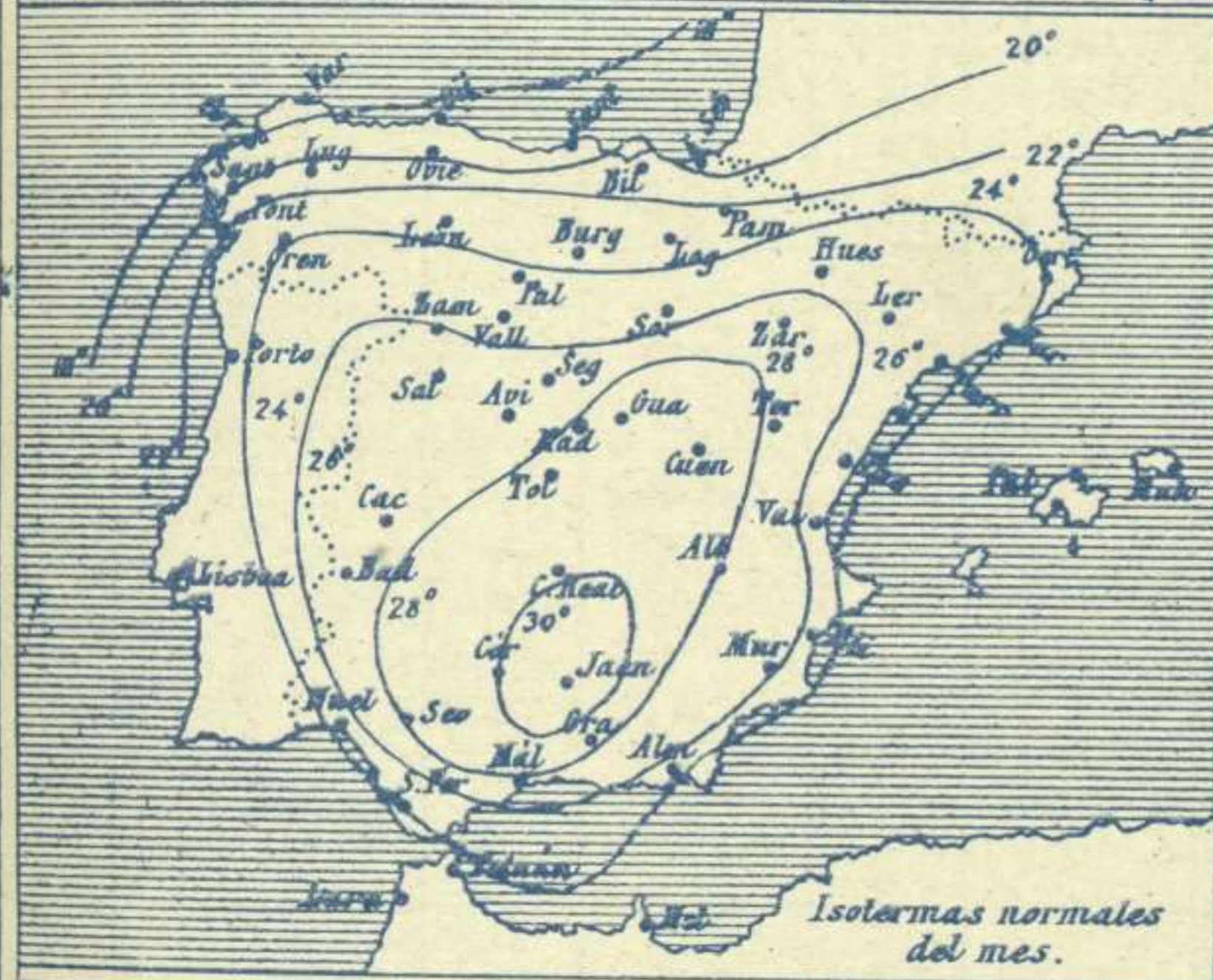
Vientos moderados de la region del Este y buen tiempo.

Buen tiempo.

Los números colocados al lado de ● designan m/m de lluvia recogida.

Telegrama para las Comandancias de Marina depositado á las 1.3 h.s.a.m

Persistencia del Levante en el estrecho de Gibraltar y costas adyacentes.



Observaciones de Madrid entre 12^h del dia 3 y 12^h del dia 4

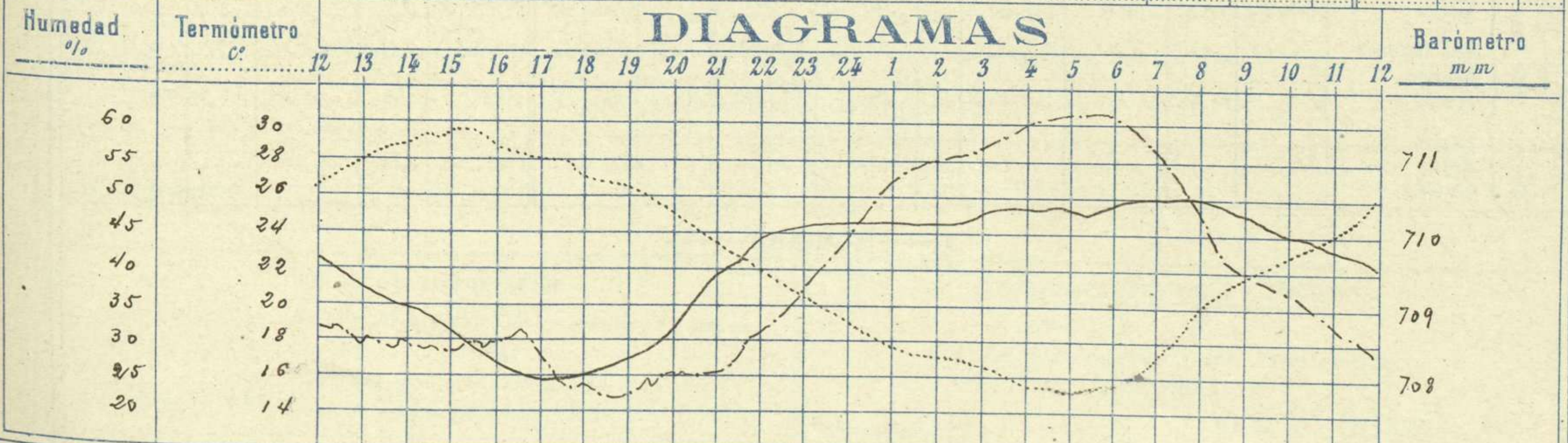
PARQUE DEL RETIRO (Altitud 667 m^s)

Observaciones aerológicas

Hora.....

Hora	Barómetro m m	Termómetro C°	Humedad o/o	Viento		Lluvia o Nieve	Estado del Cielo	Notas	Alturas	Dirección del viento	Fuerza 0 a 9	Alturas	Dirección del viento	Fuerza 0 a 9
				Dirección	F ^{no} 0 a 9									
12	709.7	26.6	31	N.E.	1		Dd	Temp ^a máx ^a a la sombra 29.8	100	N.N.E.	1			
16	708.2	27.8	30	W.	0		Id.	id. mínima id..... 15.4	400	N.E.	2			
20	708.6	25.4	25	N.	1		Id.	Horas de sol despejado en el dia	800	S.N.E.	2			
24	710.2	19.1	45	N.E.	3		Id.	de ayer..... 1.3 h ^s 40 m ^{ts}	1000	W.	2			
1	710.4	15.7	60	N.E.	1		Id.		2200	N.N.E.	3			
5	710.5	20.0	49	E.N.E.	2		Id.		2400	N.N.W.	2			
8	709.6	26.1	29	N.N.E.	1		Id.		4000	N.N.W.	0			

DIAGRAMAS



Observaciones de España

Observaciones de la mañana á 8 horas										Id. en las 24 horas		Id. de la vispera á 16 horas			
Estaciones	Barómetro		Temperatura	Viento		Estado del cielo	Estado del mar	Lluvia ó nieve	Temp. extr. ^{as}		Barón. á 0° y al nivel del mar	Temperatura	Viento		Estado del cielo
	á 0° y al nivel del mar	Variación en 3 horas		Dirección	F ^{ta}				Max. ^a	Min. ^a			Dirección	Fuerza	
Región del N.W. I.	Ia Coruña	770.2	+0.4	19	N	4	e. cub.	Ni ^o	20	16	767.5	19	N.W.	5	N
	Vares														
	Avilés														
	Gijón	771.2	0.0	19.2	S.W.	0	S		21	12	769.7	20.0	N.E.	2	N
	Oviedo	771.3		15.2	S.W.	0	N		21	12	759.2	20.0	N.E.	1	N
	Finisterre	766.2	-0.6	17.2	N.E.	6	umb.	Ni ^o	22	27	762.2	22.0	N.E.	6	Brumosa
	Santiago	769.2	0.0	16.6	N	2	S		26	17	768.2	24.1	N	2	S
	Pontevedra	767.2	+0.2	20.6	S	2	S		21	15	765.7	20.2	N	4	S
	Lugo	770.2		16.2	N.E.	2	e. de		22	12	769.9	22.7	N.W.	2	N
Orense	769.7	0.0	16.5	S.W.	1	N		22	11	768.0	22.6	N.W.	2	e. de	
León	770.2		15.2	E	0	S		25	8	766.2	19.0	E	1	N	
Región Cantábrica II	Santander	770.0	+0.6	18.0	N	2	umb.	Ni ^o	21	16	769.0	19.6	N	4	S
	Punta Galea	771.4													
	Bilbao	769.2	+0.6	17	S.E.	0	umb.		24	14	769.1	21	N	2	e. de
	Cabo Machichaco														
	San Sebastián	770.1	+1.2	18.4	N.W.	4	umb.	Ni ^o	21	15	769.4	19.6	N.W.	2	umb.
Región del Duero III	Zamora	770.6		15.6	N.E.	0	Brumosa		29	14	763.4	27.2	N	0	N
	Palencia	767.0	0.0	18.2	N.W.	5	S		27	16	764.8	26.0	N.E.	0	N
	Burgos	768.7	0.0	15.2	N.E.	0	N		24	9	765.6	22.0	N.E.	0	N
	Soria	767.7	+0.1	16.2	N	6	S		25	12	762.7	22.0	N	4	N
	Valladolid	770.1	+0.6	13.4	N.E.	2	S		26	12	762.7	25.6	N.E.	2	N
	Salamanca	766.6	+0.4	18.0	E	2	N		27	13	764.3	26.4	N.W.	4	N
Región Central IV	Ávila	767.2		14.2	N.W.	1	N		24	10	762.1	22.2	N.W.	4	N
	Segovia	768.4	+0.2	16.0	N.W.	1	e. de		20	8	762.2	22.0	N.E.	0	N
	Madrid	767.1	+0.2	20.2	S.W.	2	S		22	15.4	762.2	22.8	N	0	N
	Toledo	767.4	+0.4	20.0	S.W.	1	N		22	17	762.7	20.2	N	0	N
	Guadalajara	766.2	+0.2	19.2	N.E.	4	N		27	14	762.1	29.2	N.E.	2	N
	Cuenca	764.5	+0.5	16.0	N.E.	1	S		27	10	762.1	26.0	N	1	N
Extrem ^a Mancha V	Cáceres	766.0		22.6	N.E.	2	N		25	19	762.9	21.4	E	2	N
	Badajoz	765.2	+0.2	25.2	N.E.	1	N		26	20	762.1	24.2	N.E.	1	N
	Ciudad Real	766.6	+1.0	21.2	E	0	N		22	15	764.2	21.2	S.W.	0	N
Alto Ebro VI	Logroño	769.9		19.0	N.W.	0	umb.		26	14	767.9	24.2	N	2	N
	Pamplona	768.5		16.2	N.W.	4	e. cub.		22	14	764.9	20.2	N.W.	4	e. de
	Huesca	766.2	+0.2	20.2	N.W.	0	N		21.2	12.2	762.2	23.4	S.W.	2	umb.
	Zaragoza	766.7	0.0	19.4	N.W.	2	e. de		28	16	762.2	27.6	N.W.	2	e. de
Cataluña VII	Lérida	764.2	0.0	22.4	N	0	N		29	15	764.7	25.0	E	2	e. de
	Gerona	766.2	+0.2	22	S.E.	2	e. de	Ni ^o	27	16	762.9	26	S.W.	2	e. cub.
	Barcelona	765.2		22.4	N.W.	1	S	Ni ^o	24	12	764.9	22.7	N	1	e. de
	Tarragona	765.7		24.6	N.W.	1	S	Ni ^o	22	12	764.0	22.2	S.E.	1	S
Levante VIII	Teruel	766.2		16.4	N	0	N		26	10	764.5	25.5	N.E.	0	N
	Castellón	766.9	+0.2	21.6	N	0	N	Ni ^o	26	20	766.2	22.2	N	0	N
	Valencia	767.2		22.2	N.E.	1	N		25	19	764.9	24.2	S.W.	1	e. de
Región del SE IX	Albacete	765.5	+0.2	21.0	S.E.	0	S		20	14	761.9	29.2	N.W.	1	S
	Alicante	765.4	+0.2	24	N.E.	0	N	Ni ^o	25	12	764.8	24	E	1	N
	Murcia	765.6		22.0	S.E.	0	N		21	16	764.0	22.8	S.E.	2	N
Cuenca del Guadalquivir X	Sevilla	764.0		25.2	N.E.	2	N		26	18	762.4	25.2	N.E.	1	N
	Córdoba	764.5	+1.0	24.4	E	1	N		26	20	761.2	25.2	E	1	N
	Jaén	764.4		24.2	S.W.	0	N		22	20	762.2	21.2	N.E.	0	N
	Granada	765.4		22.4	E	0	N		21	17	762.5	22.6	E	2	N
Costa del Sur XI	Huelva	763.2		25.1	N.W.	1	N	Ni ^o	21	16	762.6	22.5	S.W.	2	N
	San Fernando	763.2	0.0	22	E	4	N	Ni ^o	22	22	762.6	22	S.E.	5	S
	Tarifa	762.7	+0.2	21.4	S.W.	6	Brumosa	Ni ^o	22	18	762.4	21.9	E	6	Brumosa
	Málaga	766.7	+1.0	25	S.W.	1	N	Ni ^o	26	20	765.7	25	E	1	N
	Almería	764.8		25.2	N	0	N	Ni ^o	26	20	762.6	25.6	N	0	N
Balears XII	Palma	767.7	0.0	22	N	2	N	Ni ^o	27	16	766.1	24	N	5	e. de
	Mañón	764.2	+0.2	24	E	1	S		20	18	765.2	29	E	1	S
Canarias XIII	Las Palmas	764.8	0.0	20.6	N.W.	2	N	Ni ^o	23	20	765.2	22.6	N.W.	2	N
	Laguna	7							7						
	Ixáña	781.1	+0.4	13	N.W.	2	S		16	7	591.5	10	N.W.	2	S
Africa	Tetuán														
	Mejilla	767.7		12.5	E	0	e. cub.	Ni ^o	26	19	767.2	25.0	N.E.	0	N
	Larache														

— Noticias —