

# DIRECCIÓN GENERAL DEL INSTITUTO GEOGRÁFICO Y ESTADÍSTICO

AÑO XXVI

BOLETÍN

1918

Núm. 149

DEL

29 de Mayo

## OBSERVATORIO CENTRAL METEOROLÓGICO

### Observaciones del Extranjero

Observaciones de la mañana á las 7 <sup>h</sup>							Id. en las 24 horas			Id. de la vispera por la tarde					
Estaciones	Barómetro		Temperatura	Viento		Estado del cielo	Estado del mar	Lluvia ó nieve	Temp. extr. <sup>as</sup>		Barom. á 0° y al nivel del mar	Temperatura	Viento		Estado del cielo
	á 0° y al nivel del mar	Variación en 3 horas		Dirección	F <sup>va</sup>				Max. <sup>o</sup>	Min. <sup>o</sup>			Dirección	F <sup>va</sup>	
Escandinavia	Bodo	7.562	+2.0	8	WNW	2	ll	5	9	8	762.5	9	SW	2	cc
	Cristiansund	7.616	-0.6	10	W	6	cc		11	9	767.2	10	W	6	cc
	Skudesnoes														
Europa Oriental y Central	Riga														
	Moscou														
	Nicolaiew														
	Feldkirch														
	Czernorvitz														
	Cracovia														
	Pola														
	Viena														
Berlin															
Berna															
Islas Británicas	Stornoway														
	Shields														
	Valentia														
Francia	Gris Nex														
	St. Mathieu														
	Isla de Aix														
	Biarritz														
	Paris														
	Clermont														
	Perpiñán														
Cabo Sicié															
Niza															
Italia	Liorna														
	Roma														
	Cagliari														
	Palermo														
Portugal	Porto	7.652	+0.3	22.0	SE	4	9	ll	27	19	765.9	16.4	SE	2	9
	Lisboa	7.620	+0.5	2.0	WNW	4	8	ll	18	19	761.5	2.8	W	4	cc
	Lagos														
	Horta	7.660	-0.2	16.3	E	2	C	ll	22	16	767.6	17.0	SE	4	cc
	Flores														
	Punta Delgada	7.661	-0.2	16	NW	1	C	ll	25	14	767.5	25	NE	2	W
Funchal	7.631	-0.4	16	N	2	C	ll	19	16	763.4	18	X	X	C	
Marruecos y Argelia	Tánger														
	Orán														
	Laghouat														
	Argel														
	Cap de Garde														
	Túnez														
Biskra															

#### Radiogramas

#### Precios de suscripción

España ..... Un año 18 pesetas. Un semestre 9 pesetas  
 Extranjero ..... Un año 30 pesetas

Administrador { Habilitado del material de la Dirección general del  
 Instituto Geográfico y Estadístico. Madrid

#### Dirección : Adresse : Address :

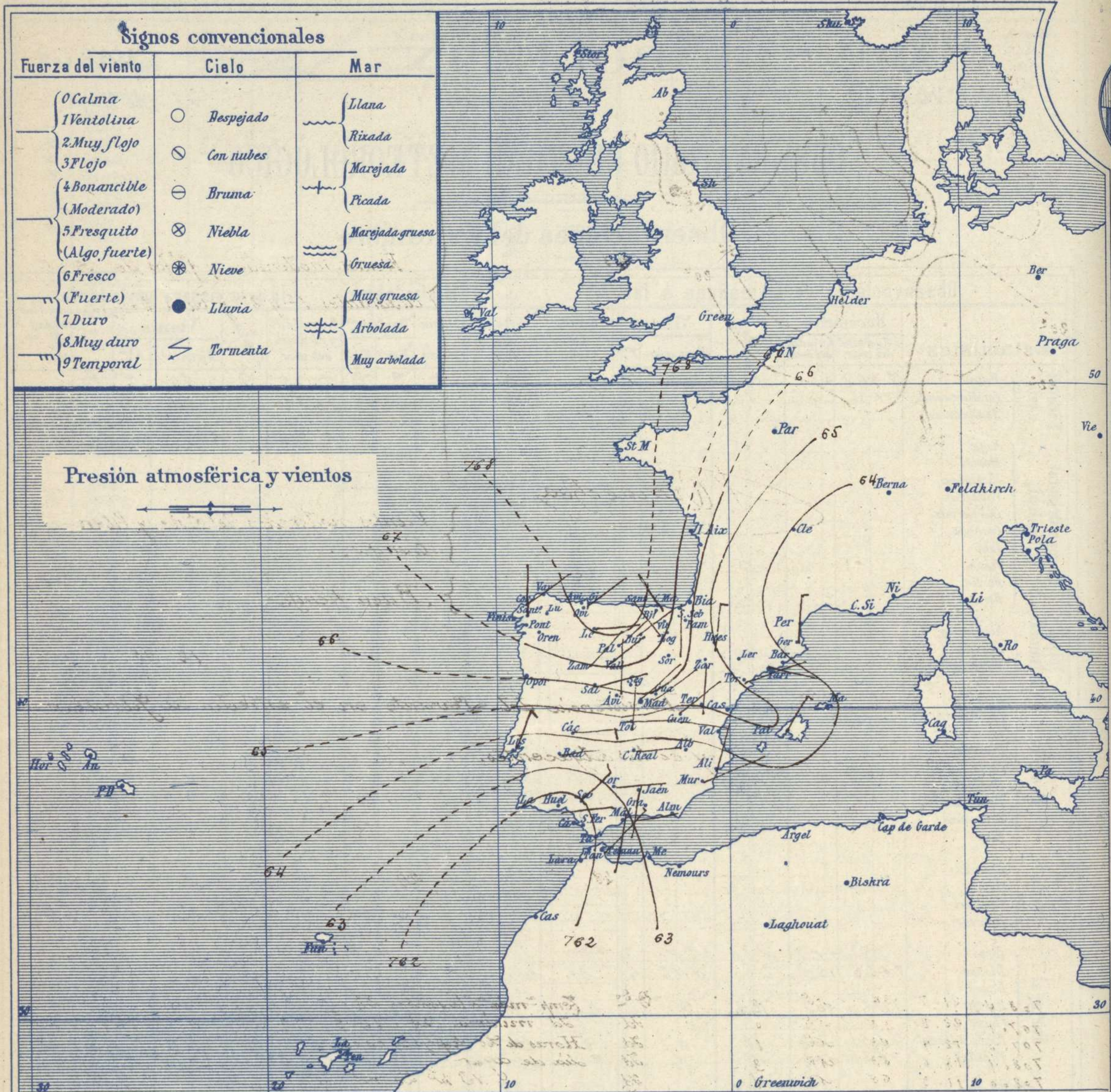
Señor  
 Jefe del Observatorio Central Meteorológico  
 Parque del Retiro

Madrid. (ESPAÑA)

Apartado n.º 285.

AÑO XXVI

Boletín del Miércoles



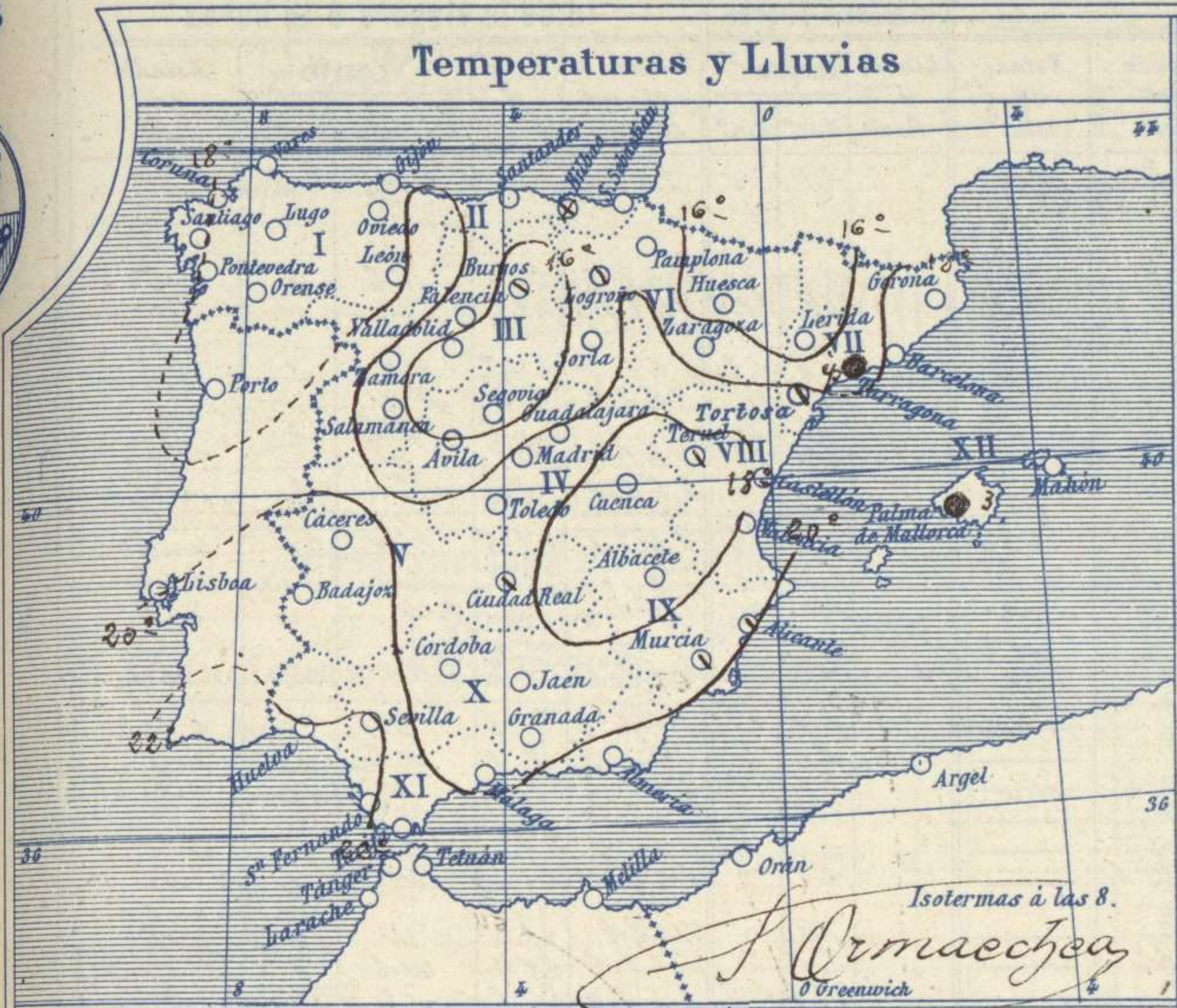
## Estado general

Al Occidente de las costas de Marruecos se halla un área de presiones débiles relativas (761 mm) por lo cual persiste en Andalucía el Levante y por el resto de España los vientos del cuadrante primero favorecidos por la persistencia en las Islas Británicas de un área anticiclónica.

El tiempo se mantiene bueno en toda España, el cielo continúa estando con pocas nubes y la temperatura es suave: la máxima de ayer fue de 29 grados en Badajoz, Sevilla y Córdoba y la mínima de hoy ha sido de 3 grados en Segovia. El mar está poco agitado por todo nuestro litoral.

El Director general: Marqués de Teverga

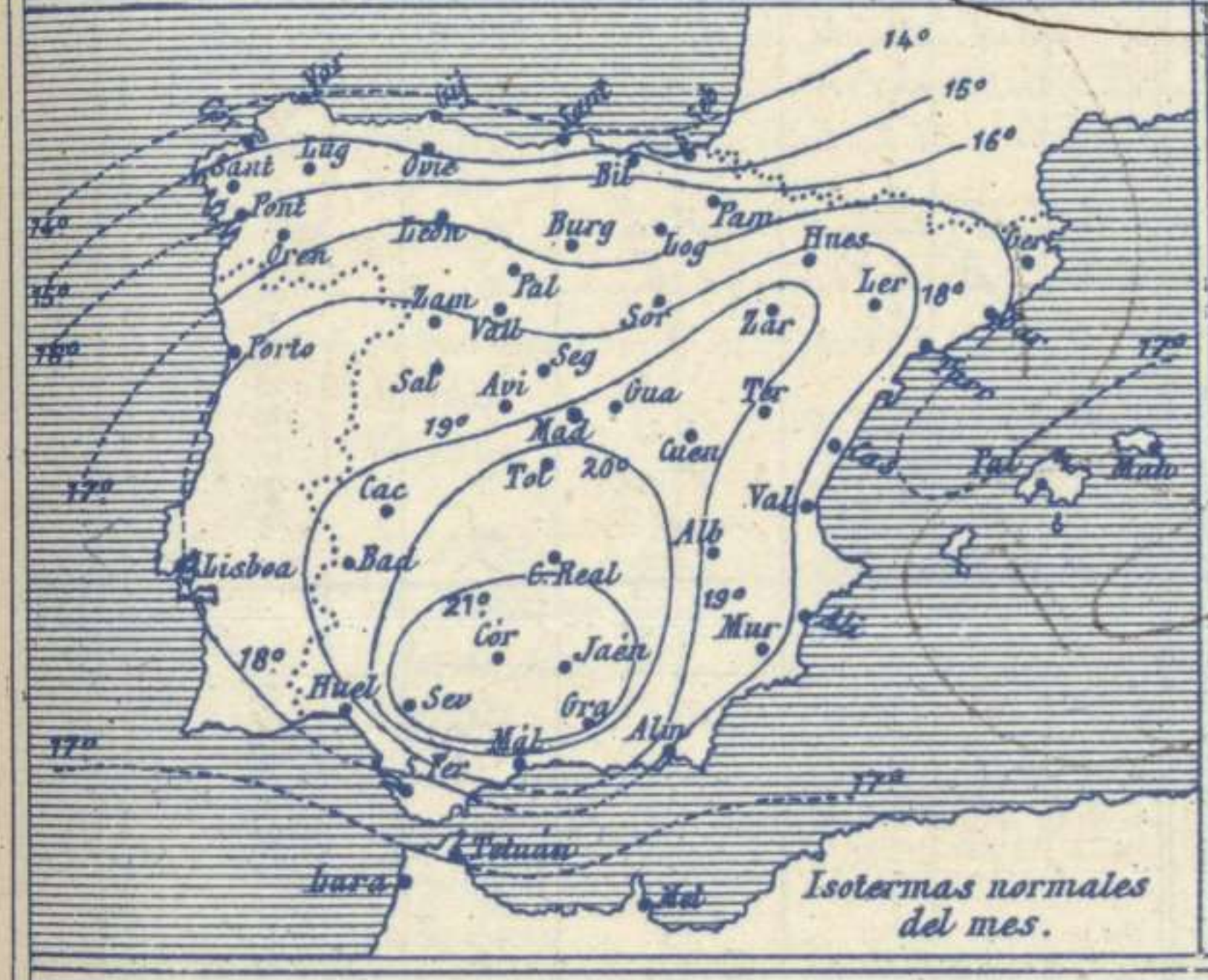
El Ingeniero Geógrafo Jefe del Observatorio. J. Galbis



**Tiempo probable**

EN LAS REGIONES

I }  
 II }  
 III }  
 IV } *Vientos moderados y flojos de los cuadrantes 1º y 2º y buen tiempo.*  
 V }  
 VI }  
 VII }  
 VIII }  
 IX }  
 X } *Vientos moderados del Este y buen tiempo.*  
 XI }  
 XII } *Buen tiempo.*



Los números colocados al lado de • designan mm de lluvia recogida.

Telegrama para las Comandancias de Marina depositado a las 12 h 45 m

*Persistencia del Levante en el estrecho de Gibraltar y costas adyacentes.*

Observaciones de Madrid entre 12<sup>h</sup> del día 28 y 12<sup>h</sup> del día 29

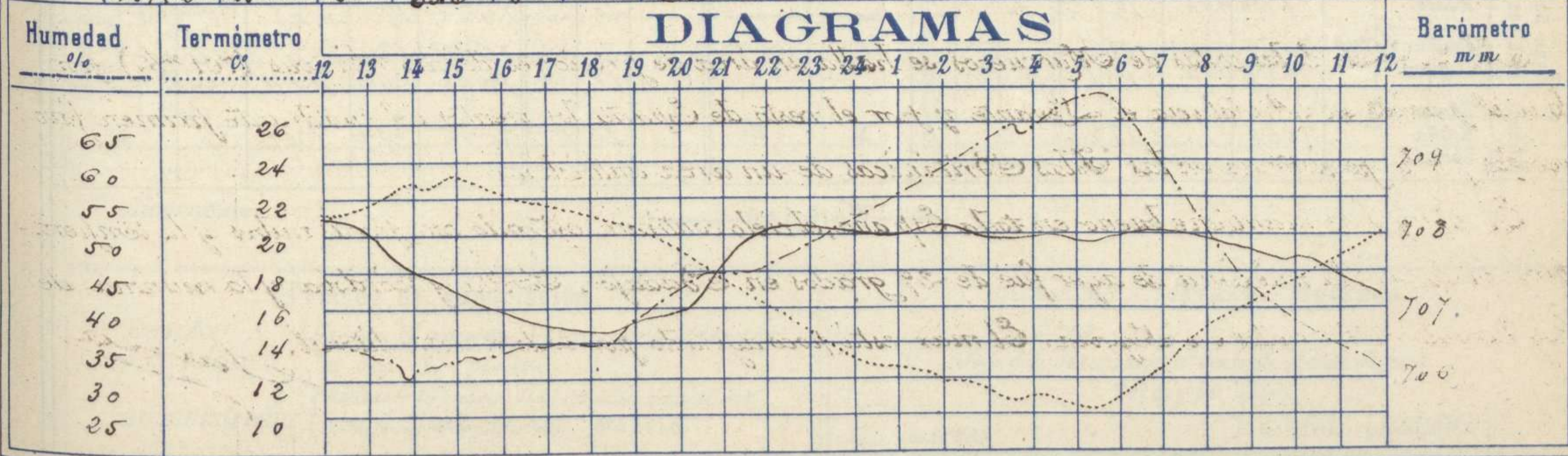
PARQUE DEL RETIRO (Altitud 667 m.)

Observaciones aerológicas

Hora.....

Hora	Barómetro m m	Termómetro C°	Humedad o/o	Viento		Lluvia o Nieve	Estado del Cielo	Notas	Alturas	Dirección del viento	Fuerza 0 a 9	Alturas	Dirección del viento	Fuerza 0 a 9
				Dirección	F <sup>va</sup> 0 a 9									
12	708.4	21.7	36	NE	4		Cl.							
16	707.1	22.8	35	NE	0		Cl.	Temp. máx. a la sombra 23.2						
20	707.0	18.9	43	NE	1		Cl.	Temp. mínima ad 10.7						
24	708.1	13.6	53	NE	3		Cl.	Horas de Sol despejado en el día de ayer						
4	708.0	11.3	65	NE	4		Cl.	13 hs. 20 mts						
8	707.0	15.0	50	NE	3		Cl.							
12	707.2	20.2	32	NE	5		Cl.							

DIAGRAMAS



# Observaciones de España

Observaciones de la mañana á 8 horas								Id. en las 24 horas		Id. de la vispera á 16 horas					
Estaciones	Barómetro		Temperatura	Viento		Estado del cielo	Estado del mar	Lluvia ó nieve	Temp. <sup>o</sup> extr. <sup>as</sup>		Barom. <sup>o</sup> á 0 <sup>o</sup> y al nivel del mar	Temperatura	Viento		Estado del cielo
	á 0 <sup>o</sup> y al nivel del mar	Variación en 3 horas		Dirección	F <sup>za</sup>				Max. <sup>a</sup>	Min. <sup>a</sup>			Dirección	Fuerza	
Región del N.W. I.	La Coruña	765.6	+0.1	18	N.E.	2	St.	—	21	2	767.2	20	N.N.E.	4	St.
	Vares	767.8	0.0	16.2	N.E.	0	St.	—	18	12	769.2	15.5	N.E.	2	c.d.
	Avilés	767.7		15.8	E	1	St.	—	19	10	768.8	14.8	E	1	St.
	Gijón	768.6	-0.1	16.9	N.	2	St.	—	25	12	766.3	24.2	N.E.	2	St.
	Oviedo	765.0	0.0	19.0	N.	2	St.	—	28	12	762.9	25.8	S.W.	2	St.
	Finisterre	766.9		18.7	N.N.E.	2	St.	—	21	9	766.6	20.5	N.N.E.	2	St.
	Santiago	768.0		12.0	S	1	St.	—	19	6	766.7	16.0	S	2	St.
	Pontevedra	768.0	+1.0	17.2	S	1	St.	M. da	20	10	767.5	18.8	N.W.	4	cumb.
Región Cantábrica II	Santander	768.0	+0.4	17.2	S.E.	1	c.d.	M. da	19	12	767.1	18.0	N.W.	1	cumb.
	Punta Galea	768.2	0.0	17.4	N.W.	2	cumb.	M. da	20	10	767.5	18.8	N.W.	4	cumb.
	Bilbao	768.2	0.0	17	S.E.	1	uble.	—	10	11	767.5	18	N.	2	cumb.
	Cabo Machichaco	768.0	+1.0	17.2	S	1	St.	M. da	20	10	767.5	18.8	N.W.	2	St.
	San Sebastián	768.0	+1.0	17.2	S	1	St.	M. da	20	10	767.5	18.8	N.W.	2	St.
Región Duero III	Zamora	768.1		12.8	N.E.	5	St.	—	22	8	766.8	21.8	S	1	c.d.
	Palencia	767.4	0.0	13.8	N.E.	2	St.	—	20	7	765.2	19.5	N.E.	4	St.
	Burgos	765.7	+0.6	12.2	N.E.	1	cumb.	—	17	5	765.8	15.5	N.	2	cumb.
	Soria	765.0	0.0	11.8	N.	2	St.	—	17	8	764.1	16.0	N.N.W.	4	St.
	Valladolid	767.8	0.0	9.8	N.E.	2	c.d.	—	20	7	765.7	19.4	N.E.	4	c.d.
	Salamanca	764.1	+0.2	12.0	S	2	St.	—	22	7	762.4	21.8	N.E.	4	St.
Región Central IV	Ávila	765.6		10.0	N	0	St.	—	19	5	762.9	17.4	N.	1	St.
	Segovia	766.8	0.0	10.0	S	0	c.d.	—	22	2	762.6	21.0	N.E.	1	St.
	Madrid	768.0	0.0	15.0	N.E.	2	St.	—	23	12	763.0	22.8	N.E.	0	St.
	Toledo	765.2	0.0	15.2	S	2	St.	—	25	12	762.8	22.4	S	5	c.d.
	Guadalajara	765.5	+0.4	14.2	N.E.	4	St.	—	22	9	762.3	21.4	N.E.	4	St.
	Cuenca	767.6	+0.4	12.0	N.E.	1	St.	—	21	8	762.4	19.6	W.	1	St.
Extrem. <sup>a</sup> Mancha V	Cáceres	768.9		18.8	S	4	St.	—	27	14	762.3	25.6	N.E.	2	St.
	Badajoz	762.7	+0.6	19.8	S	1	St.	—	29	15	762.2	24.6	S.E.	2	St.
	Ciudad Real	762.8	+1.0	15.4	S	1	cumb.	—	25	10	762.7	24.6	S	1	cumb.
Alto Ebro VI	Logroño	768.9		15.0	W	0	cumb.	—	21	9	766.9	20.0	N.E.	1	St.
	Pamplona	766.4		14.6	N.W.	2	c.d.	—	19	11	766.9	18.8	N.W.	4	cumb.
	Huesca	768.0	0.0	12.6	N.	4	St.	—	22	12	761.7	24.4	N.N.W.	2	St.
	Zaragoza	764.6	0.0	16.4	N.W.	2	St.	—	22	12	762.0	22.4	N.W.	4	St.
Cataluña VII	Lérida	768.8	-0.4	18.8	N	4	c.d.	—	26	12	760.2	21.0	N.E.	4	St.
	Gerona	764.1	+0.3	18	W	2	c.	M. da	24	14	763.4	22	S.W.	5	c.d.
	Barcelona	765.2		16.6	S.W.	2	cumb.	M. da	25	15	761.9	21.2	S.W.	2	cumb.
	Tarragona	764.2	+1.0	19.8	S.W.	2	cumb.	M. da	27	16	761.7	22.2	W.	2	St.
Levante VIII	Teruel	768.0		11.8	N	0	cumb.	—	19	4	762.0	18.5	N.	0	cumb.
	Castellón	764.4	+0.6	16.9	N.W.	0	c.d.	Gr.	26	15	764.5	22.3	S.E.	1	c.d.
	Valencia	764.1		18.4	N.W.	0	cumb.	Gr.	26	16	762.5	20.6	S.E.	1	cumb.
Región del SE IX	Albacete	762.7	+0.6	12.9	S	1	c.	—	24	10	762.2	22.2	S.E.	0	St.
	Alicante	763.4	+0.2	2.0	N.N.E.	0	cumb.	Cal.	20	17	763.6	21	S	0	cumb.
	Murcia	763.4		19.0	N.E.	0	cumb.	—	25	17	762.0	24.7	S.E.	3	cumb.
Cuenca del Guadalq. X	Sevilla	762.1		22.4	N.E.	5	c.d.	—	29	15	761.6	28.6	S.E.	6	St.
	Córdoba	762.7	+0.5	19.0	S	1	c.d.	—	29	14	761.3	28.8	S	1	c.d.
	Jaén	762.7		17.8	S	0	St.	—	26	14	761.1	24.8	N.E.	8	St.
	Granada	765.1		16.8	S.W.	0	St.	—	22	12	762.6	23.2	S.W.	5	c.d.
Costa del Sur XI	Huelva	761.4		22.1	S	2	cumb.	M. da	27	15	761.7	24.9	W.	2	St.
	San Fernando	762.2	0.0	20	S	2	St.	Gr.	25	11	762.0	23	S	5	St.
	Tarifa	760.3	+0.2	17	S	6	St.	Gr.	21	17	761.6	19	S	5	St.
	Málaga	763.7	+0.2	17	S	2	St.	M. da	22	16	764.3	22	S	3	St.
	Almería	762.3		20	W.	1	St.	M. da	22	18	762.4	19.2	W.	0	St.
Canas Baleares XII	Palma	765.2	0.0	16	N.E.	5	cumb.	M. da	25	14	762.2	24	N.W.	4	cumb.
	Mañón	764.0	+0.5	16	S.W.	2	c.	—	20	13	762.2	19	N.N.E.	5	St.
Canales de las rías XIII	San Crix de Teo	762.3	+0.2	18.6	N	1	c.	Br.	20	16	762.9	19.4	N	2	c.c.
	Laguna	762.8	+0.8	14.7	N.W.	2	c.	—	19	13	762.5	16.6	N.W.	6	c.
Africa	Tetuan	766.6		17.8	E	0	c.d.	M. da	22	15	767.6	19.8	S.N.E.	0	c.d.
	Melilla														
	Larache														

— Noticias —