

DIRECCIÓN GENERAL DEL INSTITUTO GEOGRÁFICO Y ESTADÍSTICO

AÑO XXVI

BOLETÍN

1918

Núm.º 75

DEL

17 de Marzo

OBSERVATORIO CENTRAL METEOROLÓGICO

Observaciones del Extranjero

Observaciones de la mañana á las 7 ^h										Id.en las 24 horas		Id.de la vispera por la tarde				
Estaciones	Barómetro		Temperatura	Viento		Estado del cielo	Estado del mar	Lluvia ó nieve	Temp. ^s extr. ^{as}		Barom. ^o á 0 ^o y al nivel del mar	Temperatura	Viento		Estado del cielo	
	á 0 ^o gal nivel del mar	Variación en 3 horas		Dirección	F ^{va}				Max. ^a	Min. ^a			Dirección	F ^{va}		
Escandinavia	Bodo	768.2	-0.2	1.0	S. S. E.	2	buena		2.0	-2	774.8	1.0	N. W.	1	buena	
	Cristiansund	767.0	0.0	2.0	Cal. ^o	0	buena		7	-1	767.5	6	Cal. ^o	0	buena	
	Skudesnoes															
Europa Oriental y Central	Riga															
	Moscou															
	Nicolaiew															
	Feldkirch															
	Czernovitz															
	Cracovia															
	Pola															
	Viena															
Berlin																
Berna																
Islas Británicas	Stornoway															
	Shields															
	Valentia															
Francia	Gris Nex															
	St. Mathieu															
	Isla de Aix															
	Biarritz															
	Paris															
	Clermont															
	Perpiñán															
Cabo Sicié																
Niza																
Italia	Liorna															
	Roma															
	Cagliari															
	Palermo															
Portugal	Porto	761.8	0.0	10.2	7	5	buena	buena	7	13	9	763.2	10.2	7	4	buena
	Lisboa	761.1	-0.3	12.9	S. W.	3	buena	buena	0.5	14	11	763.3	12.3	S. W.	4	buena
	Lagos	762.1	0.0	9	Cal. ^o	0	buena	buena	1.7	1	763.4	15	N. W.	2	buena	
	Horta	759.0	+0.6	5	N. E.	5	buena	buena	3	3	757.5	15	S. W.	7	buena	
	Flores															
	Punta Delgada	769.2	-0.2	15	W.	1	buena	buena	15	11	759.2	15	S. W.	5	buena	
Funchal	763.5	0.3	14	N.	1	buena	buena	17	16	753.4	16	W.	1	buena		
Marruecos y Argelia	Tánger															
	Orán															
	Laghout															
	Aryel															
	Cap de Garde															
	Túnex															
Biskra																

Radiogramas

Precios de suscripción

España Un año 18 pesetas. Un semestre 9 pesetas
Extranjero Un año 30 pesetas

Administrador { Habilitado del material de la Dirección general del Instituto Geográfico y Estadístico. Madrid

Dirección : Adresse : Address :

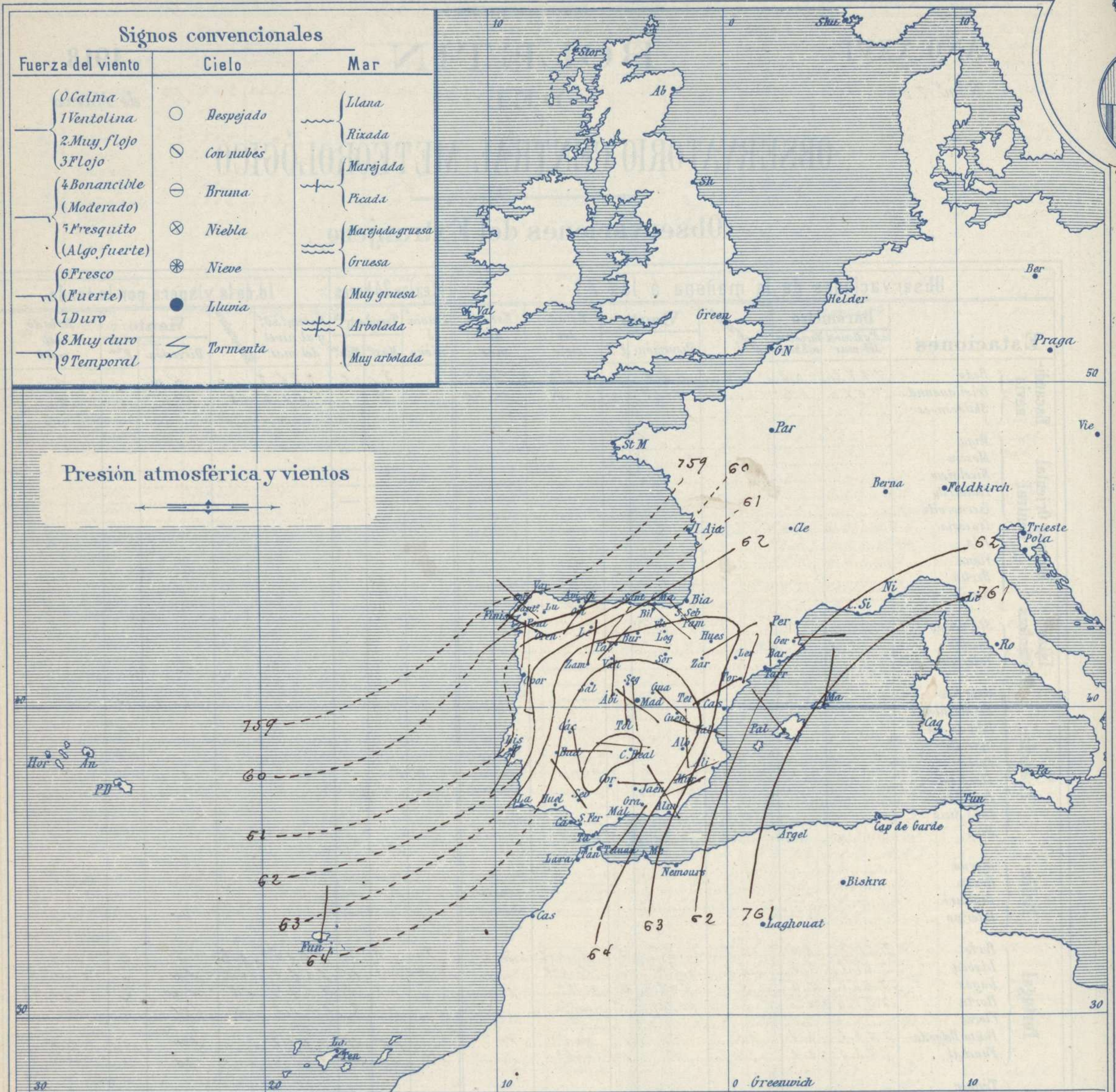
Señor
Jefe del Observatorio Central Meteorológico
Parque del Retiro

Madrid. (ESPAÑA)

Apartado n.º 285.

AÑO XXVI

Boletín del Domingo



Estado general

Una extensa area de presiones débiles se halla situada en el Atlántico oriental bajo cuyos efectos aparecen las Aurores al Sur, las islas Británicas al Este y las comarcas de Galicia y Cantabria por el sector del S.E. El cielo de España está con muchas nubes y se observan lluvias en el Norte y N.W. y Centro, sin que estas últimas sean copiosas. Los vientos soplan generalmente flojos de dirección variable. La temperatura máxima de ayer fue de 17 grados en Sevilla y la mínima de hoy ha sido de 2 grados bajo cero en Cuenca.

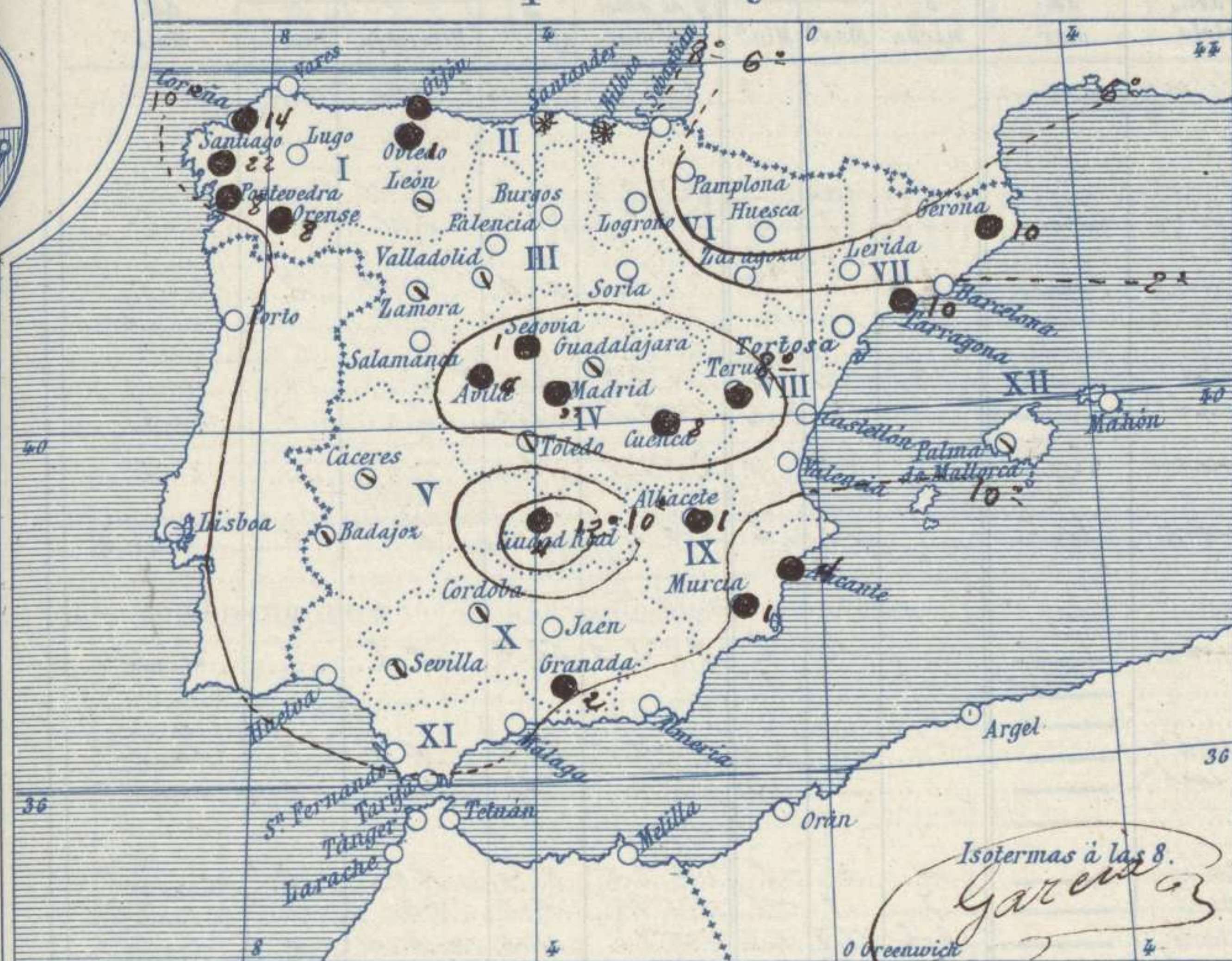
Sobre la mitad meridional de España residen las presiones altas.

El Director general: Marqués de Teverga

El Ingeniero Geógrafo Jefe del Observatorio. J. Galbis

Temperaturas y Lluvias

Tiempo probable



EN LAS REGIONES

- I
- II
- III
- IV
- V
- VI
- VII
- VIII
- IX
- X
- XI
- XII

No se hace predicción.

Los números colocados al lado de ● designan m/m de lluvia recogida.

Telegrama para las Comandancias de Marina depositado a las.....h.....m

No se envia telegrama

Observaciones de Madrid entre 12^h del día 16 y 12^h del día 17

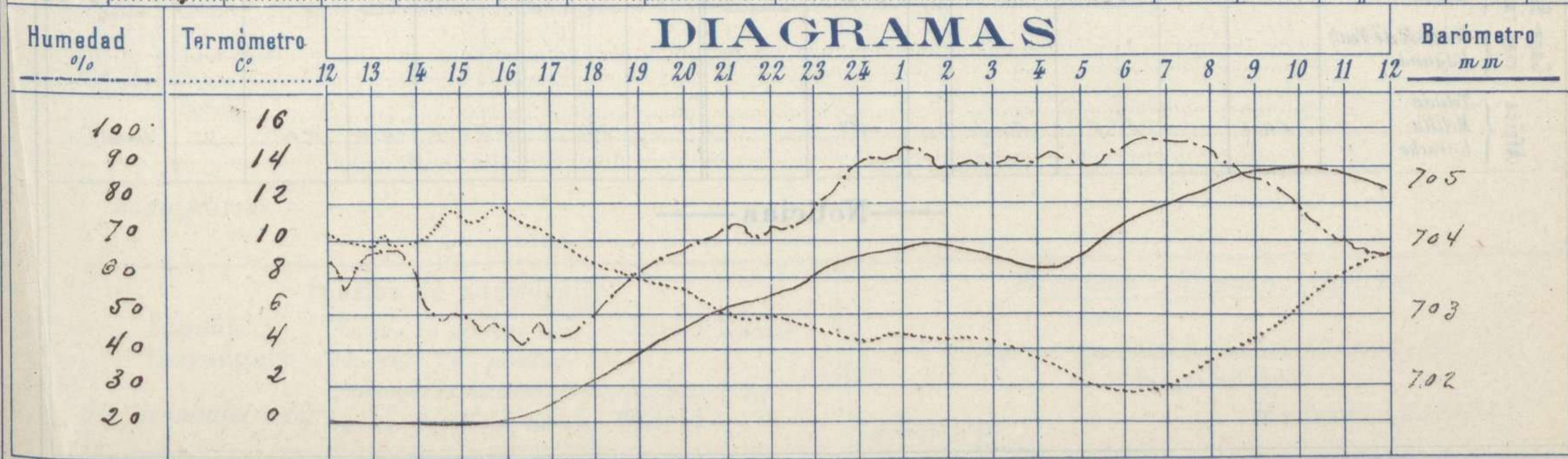
Observaciones aerológicas

PARQUE DEL RETIRO (Altitud 667 m^s)

Hora.....

Hora	Barómetro m m	Termómetro C°	Humedad o/o	Viento		Lluvia o Nieve	Estado del Cielo	Notas	Alturas	Dirección del viento	Fuerza 0 a 9	Alturas	Dirección del viento	Fuerza 0 a 9
				Dirección	F ^{ra} 0 a 9									
12	701.5	10.4	63	Cal	0		C cub ^h	Temp. máx. a la sombra 11.8						
16	701.5	12.6	45	WNW	2	0.2	Nub.	Hd. mínima 1.6						
20	702.8	7.4	67	W	1		S ^{do}	Horas de Sol despejado en						
24	703.8	4.5	90	W	1		H	el día de ayer						
4	703.6	3.7	92	NE	0		Nub.	3 h ^s 8 m ^s						
8	704.8	3.4	95	Cal	0		H							
12	704.7	9.4	67	SW	3		C cub ^h							

DIAGRAMAS



Observaciones de España

Observaciones de la mañana á 8 horas										Id. en las 24 horas			Id. de la vispera á 16 horas			
Estaciones	Barómetro		Temperatura	Viento		Estado del cielo	Estado del mar	Lluvia ó nieve	Temp. ^s extr. ^{as}		Barom. ^o á 0 ^o y al nivel del mar	Temperatura	Viento		Estado del cielo	
	á 0 ^o y al nivel del mar	Variación en 3 horas		Dirección	F ^{za}				Max. ^a	Min. ^a			Dirección	Fuerza		
Región del N.W. I.	La Coruña	7.59.2	+0.5	9	S.W.	1	lluvia	lluvia	17	8	7.59.7	14.3	S.W.	4	emb. ^o	
	Vares															
	Avilés															
	Gijón	7.58.9	+1.0	0.2	S.W.	0	lluvia		12	4	7.59.3	11.3	N.W.	1	emb. ^o	
	Oviedo	7.59.1		6.0	N.E.	1	lluvia		7	2	7.59.7	10.4	S.W.	1	emb. ^o	
	Finisterre															
	Santiago	7.58.7	+0.9	7.4	N.W.	2	lluvia		23	14	7.60.6	11.0	N.W.	2	emb. ^o	
Región Cantábrica II	Pontevedra	7.59.1	+1.0	10.0	S.	4	lluvia		7	10	7.60.6	10.4	S.W.	5	emb. ^o	
	Lugo															
	Orense	7.62.3	0.0	7.2	N.W.	2	emb. ^o		8	15	7.59.9	15	S.	2	emb. ^o	
	León	7.62.0		5.0	S.	2	emb. ^o		9	2	7.59.2	9.0	S.	2	emb. ^o	
	Santander	7.63.2		10.2	S.W.	2	nieve	nieve	13	8	7.61.1	11.0	N.	2	emb. ^o	
Región Duero III	Punta Galea															
	Bilbao	7.62.9	0.0	8.6	S.E.	2	nieve	nieve	13	6	7.59.5	12.4	S.	5	lluvia	
	Cabo Machichaco															
	San Sebastián															
Región Central IV	Zamora	7.58.9	+1.0	2.2	N.E.	4	emb. ^o		14	2	7.59.5	12.3	N.E.	2	emb. ^o	
	Palencia															
	Burgos															
	Soria	7.62.0	+0.2	2.8	N.N.W.	2	emb. ^o		10	0.0	7.57.5	8.6	W.	4	emb. ^o	
Región Extrem. Mancha V	Valladolid	7.62.2	+0.6	1.4	S.	1	emb. ^o		7	0	7.60.7	9.2	S.W.	2	emb. ^o	
	Salamanca															
	Ávila	7.62.1		0.6	S.E.	2	emb. ^o		4	6	7.59.5	5.4	N.W.	2	emb. ^o	
	Segovia	7.62.9	+0.2	4.0	S.	0	emb. ^o		7	1	7.59.1	5.0	S.W.	1	emb. ^o	
	Madrid	7.64.2	+1.3	2.4	Cal. ^o	0	emb. ^o		6.2	11.8	1.6	7.59.2	11.6	N.N.W.	2	emb. ^o
	Toledo	7.64.1		5.8	N.N.W.	0	emb. ^o		12	4	7.60.0	10.8	W.	2	emb. ^o	
Alto Ebro VI	Guadalajara	7.62.7	+1.0	2.8	S.E.	0	emb. ^o		2	2	7.58.2	8.6	N.	1	emb. ^o	
	Cuenca	7.62.4	+0.9	1.4	S.	0	emb. ^o		8	9	7.58.3	5.0	S.	1	emb. ^o	
	Cáceres	7.64.0		6.4	S.S.E.	2	emb. ^o		14	4	7.61.9	10.3	N.	2	emb. ^o	
Cataluña VII	Badajoz	7.64.0	0.0	7.0	S.	1	emb. ^o		15	0.0	7.62.9	14.4	W.	2	emb. ^o	
	Ciudad Real	7.64.6	+1.2	10.7	W.	1	emb. ^o		4	12	7.61.2	9.0	N.W.	4	emb. ^o	
	Logroño															
Levante VIII	Pamplona	7.61.9		4.5	N.W.	0	emb. ^o		12	1	7.58.2	2.4	N.N.W.	2	emb. ^o	
	Huesca															
	Zaragoza	7.62.8	+0.5	6.6	N.E.	1	emb. ^o		14	2	7.57.8	12.4	N.N.W.	1	emb. ^o	
Región del SE IX	Lérida	7.61.7	+0.6	7.8	S.	0	emb. ^o		1	15	7.57.6	12.6	S.	2	emb. ^o	
	Gerona															
	Barcelona	7.62.2		9.4	N.N.W.	1	emb. ^o	lluvia	10	11	7.58.6	10.0	S.S.E.	0	emb. ^o	
Región del SW X	Tarragona	7.62.2	+1.0	11.0	N.N.E.	2	emb. ^o		14	9	7.58.2	12.0	S.N.E.	1	emb. ^o	
	Tortosa															
	Ternel	7.64.2		2.2	N.E.	0	emb. ^o		9	1	7.57.9	8.6	N.E.	0	emb. ^o	
Región del N.E. XI	Castellón															
	Valencia	7.62.6		2.8	N.N.W.	1	emb. ^o	Cal. ^o	14	8	7.52.2	12.0	S.W.	1	emb. ^o	
	Albacete	7.64.8	+1.7	2.2	N.	0	emb. ^o		1	2	7.59.2	7.5	W.	2	emb. ^o	
Región del S XII	Alicante	7.61.9	+0.6	12.0	S.W.	0	emb. ^o	lluvia	4	16	7.59.2	1.2	N.N.W.	0	emb. ^o	
	Murcia	7.62.2		9.7	S.W.	2	emb. ^o		1	16	7.59.4	12.0	S.E.	4	emb. ^o	
	Sevilla	7.64.2		6.0	N.W.	1	emb. ^o		17	4	7.62.1	16.6	W.	4	emb. ^o	
Región del S XIII	Córdoba	7.64.4	+1.0	4.2	S.	1	emb. ^o		14	6	7.61.5	12.4	N.W.	2	emb. ^o	
	Jaén															
	Granada	7.65.2		6.2	S.W.	0	emb. ^o		2	9	7.62.4	11.0	W.	2	emb. ^o	
Región del S XIV	Huelva															
	San Fernando															
	Tarifa															
Región del S XV	Málaga	7.65.5		9.2	N.W.	1	emb. ^o	nieve	15	9	7.59.7	12.2	N.	1	emb. ^o	
	Almería															
	Palma	7.61.1	+0.2	9.0	N.W.	1	emb. ^o	nieve	15	2	7.59.7	14.0	S.W.	2	emb. ^o	
Región del S XVI	Mahón	7.62.0		9.8	N.	4	emb. ^o		14	6	7.59.2	13.0	S.	5	emb. ^o	
	Laguna															
Región del S XVII	Teluan															
	Melilla															
Región del S XVIII	Larache	7.64.8		12.8	N.W.	0	emb. ^o		17	9	7.62.5	15.6	N.W.	0	emb. ^o	

— Noticias —