

DIRECCIÓN GENERAL DEL INSTITUTO GEOGRÁFICO Y ESTADÍSTICO

AÑO XXVI

BOLETÍN DEL

1918

Núm. 56

25 de Febrero

OBSERVATORIO CENTRAL METEOROLÓGICO

Observaciones del Extranjero

Observaciones de la mañana á las 7 ^h										Id. en las 24 horas		Id. de la vispera por la tarde			
Estaciones	Barómetro		Temperatura	Viento		Estado del cielo	Estado del mar	Lluvia ó nieve	Temp. extr. ^{as}		Barom. á 0° y al nivel del mar	Temperatura	Viento		Estado del cielo
	á 0° al nivel del mar	Variación en 3 horas		Dirección	F ^{va}				Max. ^a	Min. ^a			Dirección	F ^{va}	
Escandinavia	Bodo														
	Cristiansund														
	Skudesnoes														
Europa Oriental y Central	Riga														
	Moscou														
	Nicolaiev														
	Feldkirch														
	Cernorvitz														
	Cracovia														
	Pola														
	Viena														
Berlin															
Berna															
Islas Británicas	Stornoway														
	Shields														
	Valentia														
Francia	Gris Nez														
	St. Mathieu														
	Isla de Aix														
	Biarritz														
	Paris														
	Clermont														
	Perpiñán														
Cabo Sicié															
Niza															
Italia	Liorna														
	Roma														
	Cagliari														
	Palermo														
Portugal	Porto	777.2	+1.0	2.4	N.N.E.	3	7	N.N.E.	14	6	775.1	2.6	6	2	7
	Lisboa	774.6	0.0	9	N	1	8	N.N.W.	17	9	775.5	1.5	N.N.W.	4	8
	Lagos	773.7	-0.3	12	S.E.	1	8	N.N.W.	21	9	774.4	1.6	S	2	8
	Horta	7									778.3		S.P.E.	2	8
	Flores														
	Punta Delgada	779.2	-0.2	12.3	E	2	N	N	17	12	779.7	12.2	N	1	C.D.
	Funchal	773.4	-0.4	1.4	E.N.E.	4	22	N.N.W.	17	14	773.7	1.5	N.E.	3	C
Marruecos y Argelia	Tánger														
	Orán														
	Laghout														
	Argel														
	Cap de Garde														
	Túnex														
Biskra															

Radiogramas

Precios de suscripción

España Un año 18 pesetas. Un semestre 9 pesetas
Extranjero Un año 30 pesetas

Administrador { Habilitado del material de la Dirección general del
Instituto Geográfico y Estadístico. Madrid

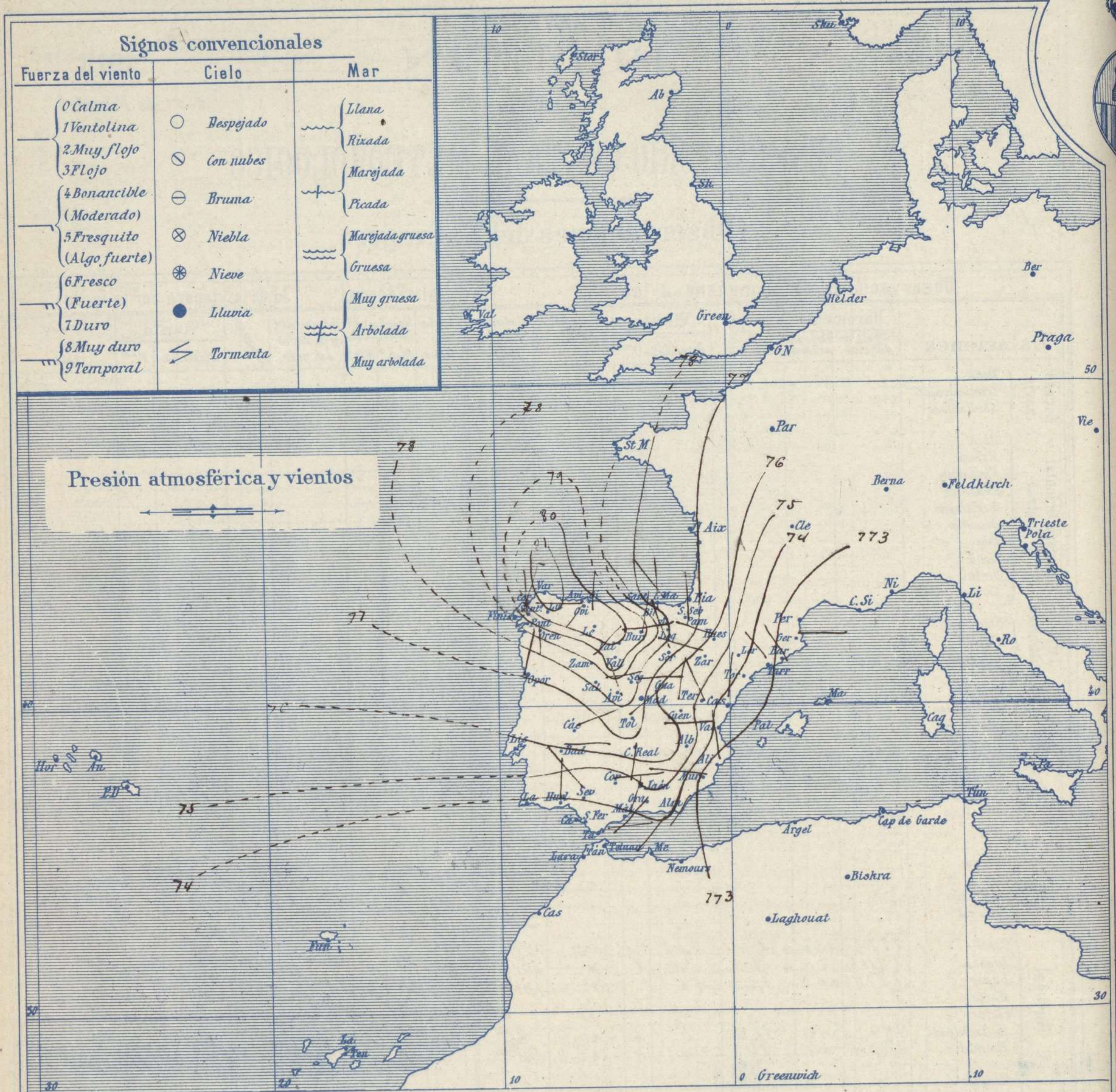
Dirección : Adresse : Address :

Señor
Jefe del Observatorio Central Meteorológico
Parque del Retiro

Madrid. (ESPAÑA)

Apartado n.º 285.

AÑO XXVI

Boletín del *Sines*

Estado general

En el Golfo de Vizcaya aparece un fuerte anticiclón (782 mm) que se aproxima a Galicia, por lo cual en toda España soplan los vientos de los cuadrantes 1º y 4º. En Galicia y Cantabria llueve un poco pero sobre el resto de la Península el tiempo es bueno y el cielo está con pocas nubes.

La temperatura máxima de ayer fue de 24 grados en Murcia y Huelva y la mínima de hoy ha sido de 2 grados bajo cero en Segovia y Teruel.

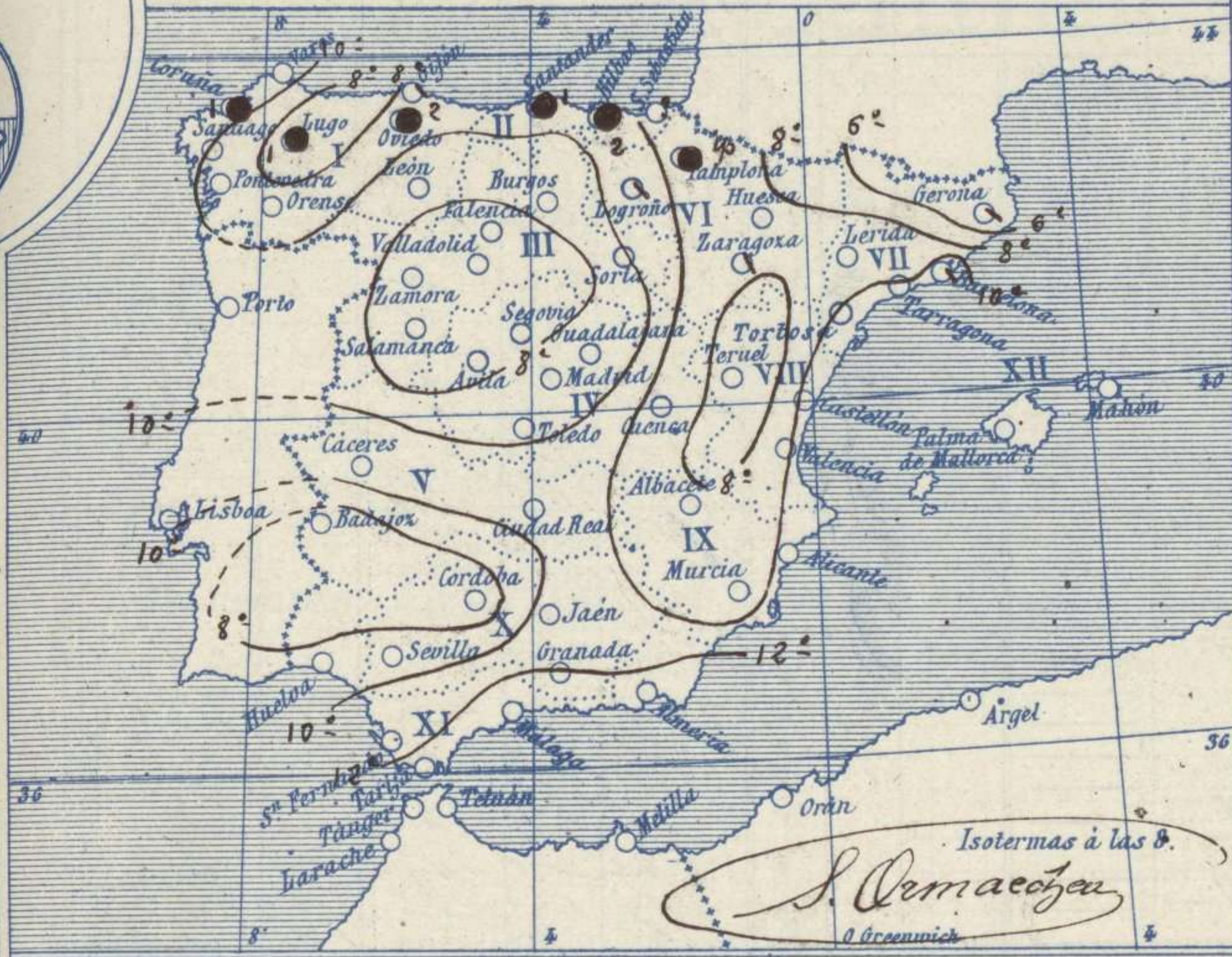
Hay marejada en el Cantábrico.

J. Galbis

El Director general: Marqués de Teverga

El Ingeniero Geógrafo Jefe del Observatorio. J. Galbis

Temperaturas y Lluvias



Tiempo probable

EN LAS REGIONES

- I } Vientos flojos y moderados del Norte y
- II } Nieblas o ligeras lluvias.
- III
- IV
- V
- VI
- VII } Vientos flojos y moderados del 1^{er}
- VIII } cuadrante y buen tiempo.
- IX
- X
- XI
- XII

Los numeros colocados al lado de ● designan m/m de lluvia recogida.

Telegrama para las Comandancias de Marina depositado a las 12 h. 55 m

Vientos del 1^{er} cuadrante por toda España.
Algunas nieblas en Galicia.

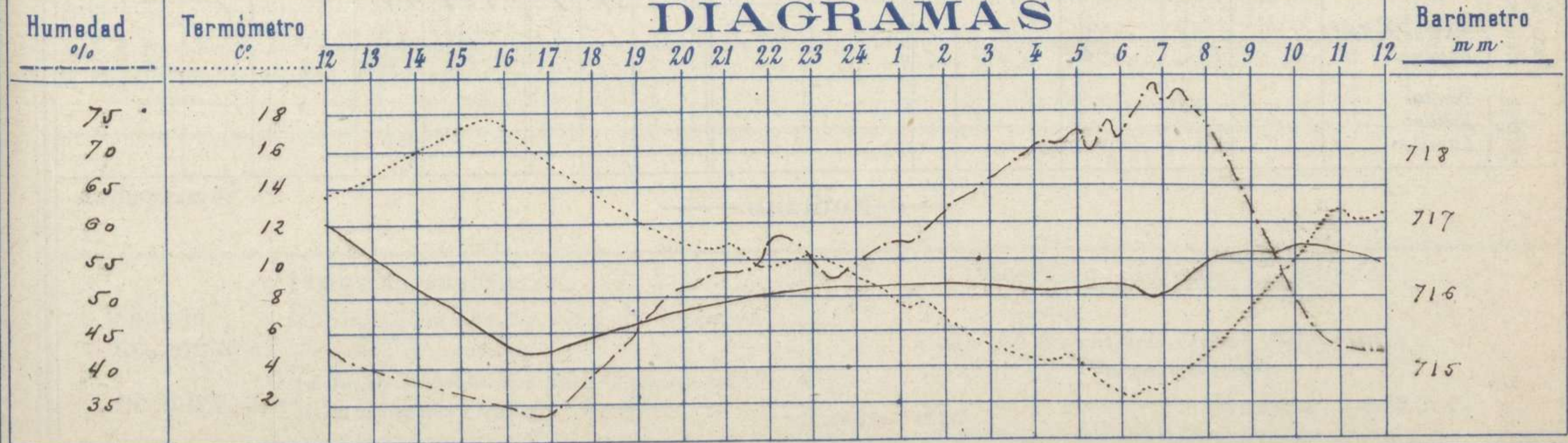
Observaciones de Madrid entre 12^h del dia 24 y 12^h del dia 25

PARQUE DEL RETIRO (Altitud 667 m.)

Hora	Barómetro m m	Termómetro C°	Humedad o/o	Viento		Lluvia o Nieve	Estado del Cielo	Notas
				Dirección	F ^{va} 0 a 9			
12	717.9	13.8	43	N.E.	1		Despej ^o	Temp. máx. a la sombra 17.7
16	715.4	17.4	35	Cal.	9		Id.	Ed. mínima 2.5
20	715.9	11.2	53	W.	1		Id.	Horas de sol despejado en el
24	716.2	9.5	55	E.	1		Id.	dia de ayer 9 h. 35 mt ^s
4	716.1	4.4	71	Cal.	0		Id.	
8	716.5	5.0	74	Cal.	0		Id.	
12	715.5	12.2	43	N.E.	3		Id.	

Observaciones aerológicas

Hora.....



Observaciones de España

Observaciones de la mañana á 8 horas								Id. en las 24 horas			Id. de la vispera á 16 horas					
Estaciones	Barómetro		Temperatura	Viento		Estado del cielo	Estado del mar	Lluvia ó nieve	Temp. extr. as		Barom. á 0° y al nivel del mar	Temperatura	Viento		Estado del cielo	
	á 0° y al nivel del mar	Variación en 3 horas		Dirección	F.ª				Max.ª	Min.ª			Dirección	Fuerza		
Región del N.W. I.	La Coruña	772.8	+1.4	11	NW 2	4	c. nub.	—	1	13	5	772.7	16.2	WNW	5	nub.
	Vares	772.4	+2.0	8.2	SW	0	c. nub.	—	—	13	5	772.6	12.0	NW	2	c. nub.
	Gijón	772.5	—	6.6	W	6	c. nub.	—	—	14	6	772.2	12.4	SW	1	c. nub.
	Oviedo	772.5	—	6.6	W	6	c. nub.	—	—	14	6	772.2	12.4	SW	1	c. nub.
	Finisterre	772.9	+0.0	6.1	NE	2	c. nub.	—	—	15	3	772.0	12.1	N	2	c. nub.
	Santiago	772.1	+0.9	0.6	N	1	c. nub.	—	—	15	4	772.1	15.6	N	1	c. nub.
	Pontevedra	772.1	+0.9	0.6	N	1	c. nub.	—	—	15	4	772.1	15.6	N	1	c. nub.
	Lugo	772.1	+0.9	0.6	N	1	c. nub.	—	—	15	4	772.1	15.6	N	1	c. nub.
	Orense	772.1	+0.9	0.6	N	1	c. nub.	—	—	15	4	772.1	15.6	N	1	c. nub.
León	772.1	+0.9	0.6	N	1	c. nub.	—	—	15	4	772.1	15.6	N	1	c. nub.	
Región Cantábrica II	Santander	776.5	+0.4	9.3	NW	3	nub.	—	1	14	7	775.7	11.9	NW	1	nub.
	Punta Galea	776.5	0.0	8.6	NW	6	c. nub.	—	1	14	6	775.7	11.3	NW	3	c. nub.
	Bilbao	777.0	+0.8	9	WNW	3	nub.	—	2	14	4	775.9	11	N	1	nub.
	Cabo Machichaco	777.0	+0.8	9	WNW	3	nub.	—	2	14	4	775.9	11	N	1	nub.
San Sebastián	777.0	+0.8	9	WNW	3	nub.	—	2	14	4	775.9	11	N	1	nub.	
Región del Duero III	Zamora	779.4	+1.0	5.6	NE	6	c. nub.	—	—	18	1	775.9	16.4	S	0	c. nub.
	Palencia	779.4	+1.0	5.6	NE	6	c. nub.	—	—	18	1	775.9	16.4	S	0	c. nub.
	Burgos	779.4	+1.0	5.6	NE	6	c. nub.	—	—	18	1	775.9	16.4	S	0	c. nub.
	Soria	779.4	+1.0	5.6	NE	6	c. nub.	—	—	18	1	775.9	16.4	S	0	c. nub.
	Valladolid	779.4	+1.0	5.6	NE	6	c. nub.	—	—	18	1	775.9	16.4	S	0	c. nub.
Salamanca	779.4	+1.0	5.6	NE	6	c. nub.	—	—	18	1	775.9	16.4	S	0	c. nub.	
Región Central IV	Ávila	775.8	—	1.6	NW	1	c. nub.	—	—	14	0	773.2	16.8	NW	1	c. nub.
	Segovia	775.8	+0.1	1.0	S	0	c. nub.	—	—	14	0	773.2	14.0	S	0	c. nub.
	Madrid	776.9	+0.2	5.0	SW	0	c. nub.	—	—	17	0	773.9	17.4	SW	0	c. nub.
	Toledo	776.9	+0.3	5.3	NW	1	c. nub.	—	—	17	0	773.9	17.4	SW	0	c. nub.
	Guadalajara	776.9	+0.3	5.3	NW	1	c. nub.	—	—	17	0	773.9	17.4	SW	0	c. nub.
	Cuenca	776.9	+0.3	5.3	NW	1	c. nub.	—	—	17	0	773.9	17.4	SW	0	c. nub.
Extrem.ª Mancha V	Cáceres	775.7	—	10.4	SW	1	c. nub.	—	—	20	6	773.9	20.0	NW	1	c. nub.
	Badajoz	775.5	+0.3	7.8	S	3	c. nub.	—	—	20	4	774.0	19.2	NE	1	c. nub.
	Ciudad Real	776.5	+0.5	1.1	S	3	c. nub.	—	—	21	0	775.0	19.6	S	3	c. nub.
Alto Ebro VI	Logroño	777.5	—	8.0	W	2	c. nub.	—	—	19	6	775.4	16.4	N	3	c. nub.
	Pamplona	776.8	—	7.7	NW	4	c. nub.	—	—	18	6	774.6	18.0	NW	3	c. nub.
	Huesca	777.3	0.0	7.0	WNW	4	c. nub.	—	—	20	1	773.7	16.6	WNW	4	c. nub.
	Zaragoza	776.9	0.0	7.6	WNW	5	c. nub.	—	—	19	7	773.9	17.6	WNW	3	c. nub.
Cataluña VII	Lérida	772.3	0.0	4.4	S	3	c. nub.	—	—	20	3	772.7	19.4	S	1	c. nub.
	Gerona	772.3	0.0	4.4	S	3	c. nub.	—	—	20	3	772.7	19.4	S	1	c. nub.
	Barcelona	772.3	+0.2	11	NW	4	c. nub.	—	—	18	3	771.3	17	SW	0	c. nub.
	Tarragona	772.3	+0.2	11	NW	4	c. nub.	—	—	18	3	771.3	17	SW	0	c. nub.
Tortosa	772.3	+0.2	11	NW	4	c. nub.	—	—	18	3	771.3	17	SW	0	c. nub.	
Levante VIII	Teruel	774.0	—	9.7	NW	0	c. nub.	—	—	19	-2	775.5	17.9	N	0	c. nub.
	Castellón	773.2	+0.8	17.2	N	0	c. nub.	—	—	16	7	773.4	18.0	S	0	c. nub.
	Valencia	773.2	+0.8	17.2	N	0	c. nub.	—	—	16	7	773.4	18.0	S	0	c. nub.
Región del SE IX	Albacete	776.4	+0.2	4.4	SW	0	c. nub.	—	—	20	2	771.7	19.4	W	0	c. nub.
	Alicante	776.2	+0.2	11	WNW	1	c. nub.	—	—	18	6	772.4	19	S	3	c. nub.
	Murcia	773.1	—	9.2	W	1	c. nub.	—	—	24	5	771.7	23.4	NW	1	c. nub.
Cuenca del Guadalquiv. X	Sevilla	774.1	—	9.0	NW	2	c. nub.	—	—	21	5	773.3	21.2	NW	1	c. nub.
	Córdoba	774.1	+0.6	6.4	S	6	c. nub.	—	—	22	5	773.2	21.4	W	1	c. nub.
	Jaén	774.1	+0.6	6.4	S	6	c. nub.	—	—	22	5	773.2	21.4	W	1	c. nub.
	Granada	774.1	+0.6	6.4	S	6	c. nub.	—	—	22	5	773.2	21.4			