

DIRECCIÓN GENERAL DEL INSTITUTO GEOGRÁFICO Y ESTADÍSTICO

AÑO XXIII

BOLETÍN

1915

Núm. 134

DEL

30 de Junio

OBSERVATORIO CENTRAL METEOROLÓGICO

Observaciones del Extranjero

Observaciones de la mañana á las 7 ^h								Id. en las 24 horas		Id. de la vispera por la tarde					
Estaciones	Barómetro		Temperatura	Viento		Estado del cielo	Estado del mar	Lluvia ó nieve	Temp. extr. ^{as}		Barom. á 0° y al nivel del mar	Temperatura	Viento		Estado del cielo
	á 0° y al nivel del mar	Variación en 3 horas		Dirección	F ^{xa}				Max. ^a	Min. ^a			Dirección	F ^{xa}	
Escandinavia	Bodo														
	Cristiansund														
	Skudesnoes														
Europa Oriental y Central	Riga														
	Moscou														
	Nicolaiew														
	Feldkirch														
	Czernowitz														
	Cracovia														
	Pola														
	Viena														
Berlin															
Berna															
Islas Británicas	Stornoway														
	Shields														
	Valentia														
Francia	Gris Nez														
	St. Mathieu														
	Isla de Aix														
	Biarritz														
	Paris														
	Clermont														
	Perpiñán														
Cabo Sicié															
Niza															
Italia	Liorna														
	Roma														
	Cagliari														
	Palermo														
Portugal	Porto														
	Lisboa	755.3	+0.4	15	N.W.	5	St.	W. gda	25	17	764.6	23	N.W.	5	St.
	Lagos	764.0	0.0	22.9	N.E.	4	St.	W. gda	29	17	763.8	24.0	N.	2	St.
	Horta	769.4	+0.2	20.0	Cal. ^a	0	mbta	Clara	22	19	769.1	20.0	S.W.	2	mbta
	Flores														
	Punta Delgada														
Funchal	765.3	-0.0	21.0	N.	3	e.d. ^a	W. gda	25	19	766.0	23.0	N.	2	e. carb.	
Marruecos y Argelia	Tanger	761.0		22.6	S.S.	1	St.	W. gda	23	17	763.3	24.0	N.E.	2	St.
	Oran														
	Iaghouat														
	Argel														
	Cap de Garde														
	Tunex														
Biskra															

Radiogramas

Precios de suscripción

Un año...18...pesetas. Un semestre...9...pesetas.

Administrador { Habilitado del material de la Dirección general del Instituto Geográfico y Estadístico. Madrid

Dirección : Adresse : Address :

Señor
Jefe del Observatorio Central Meteorológico
Parque del Retiro

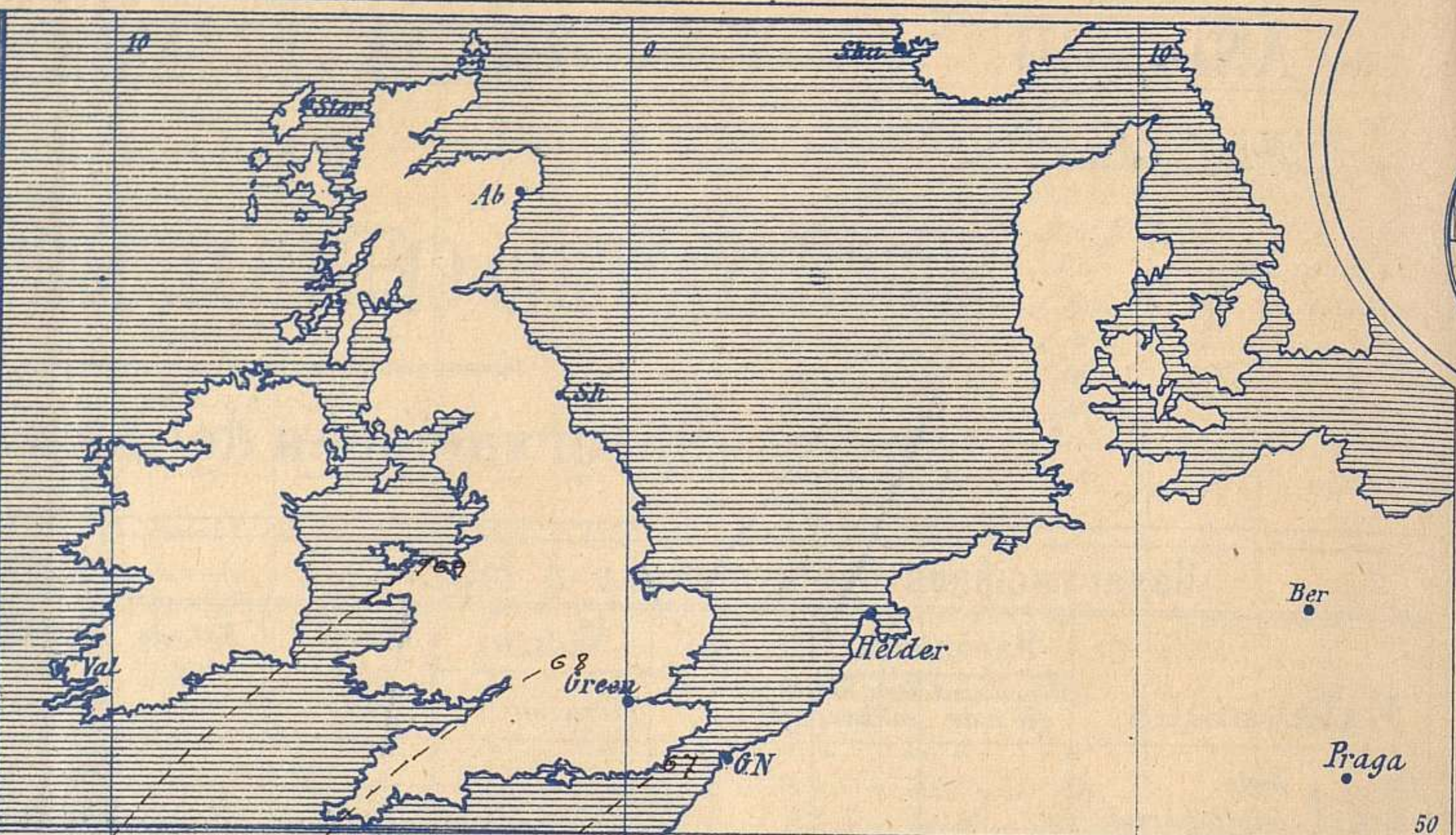
Madrid. (ESPAÑA)

Apartado n.º 285.

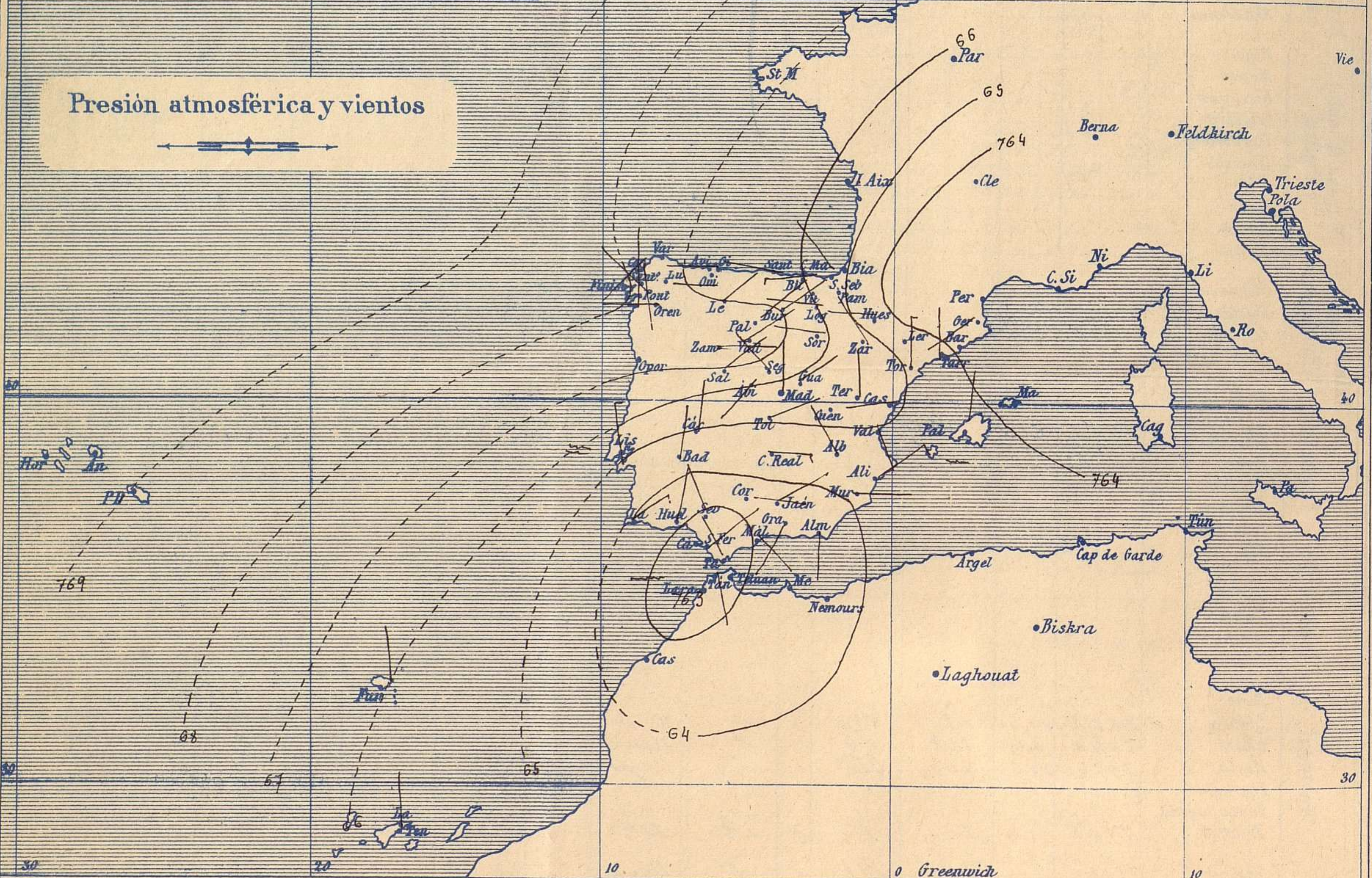


Signos convencionales

Fuerza del viento	Cielo	Mar
0 Calma	○ Despejado	{ Ilana
1 Ventolina	○ Con nubes	{ Rizada
2 Muy flojo	⊖ Bruma	{ Marejada
3 Flojo	⊗ Niebla	{ Picada
4 Bonancible (Moderado)	⊙ Nieve	{ Marejada gruesa
5 Fresquito (Algo fuerte)	● Lluvia	{ Gruesa
6 Fresco (Fuerte)	⋈ Tormenta	{ Muy gruesa
7 Duro		{ Arbolada
8 Muy duro		{ Muy arbolada
9 Temporal		



Presión atmosférica y vientos



Estado general

Sobre Marruecos y al Sur de España, se encuentra un área de presiones débiles (763 mm) y las más altas deben de hallarse al Norte de las Azores.

El tiempo es bueno para toda España, de cielo bastante claro, vientos flojos y temperatura en aumento: la máxima de ayer fue de 36 grados en Sevilla y la mínima de hoy ha sido de 7 grados en Burgos.

Se halla con marejada el mar Ibérico y el Balear.

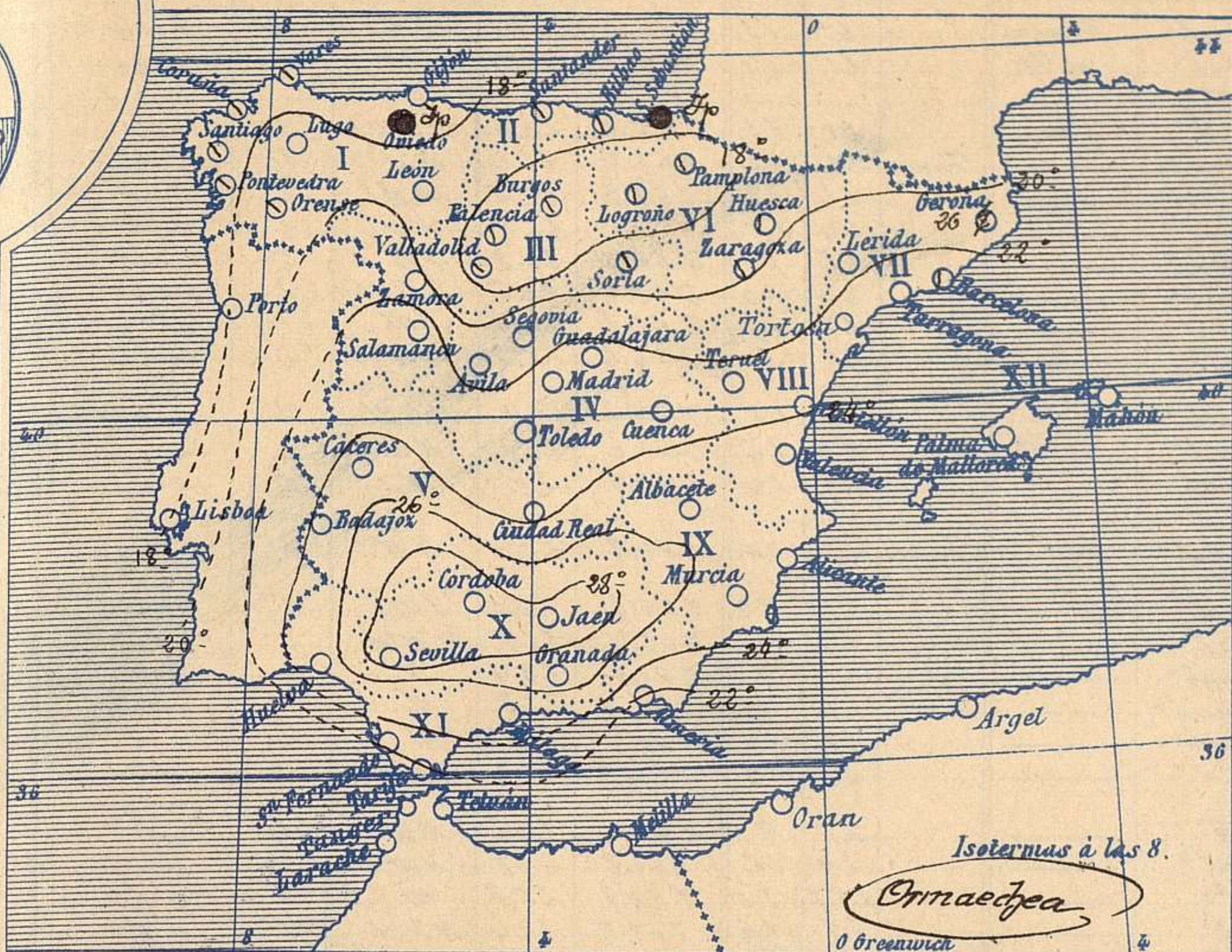
J. Galbis

El Director general: Martin Sánchez

El Ingeniero Geógrafo Jefe del Observatorio. J. Galbis



Temperaturas y Lluvias



Tiempo probable

EN LAS REGIONES

- I
- II
- III
- IV
- V
- VI
- VII
- VIII
- IX
- X
- XI
- XII

Vientos flojos y moderados de dirección variable y buen tiempo.

Los números colocados al lado de ● designan m/m de lluvia recogida.

Telegrama para las Comandancias de Marina depositado a las 2. h. 30. m

No es de esperar ningún cambio notable del tiempo.

Observaciones de Madrid entre 12^h del día 29 y 12^h del día 30

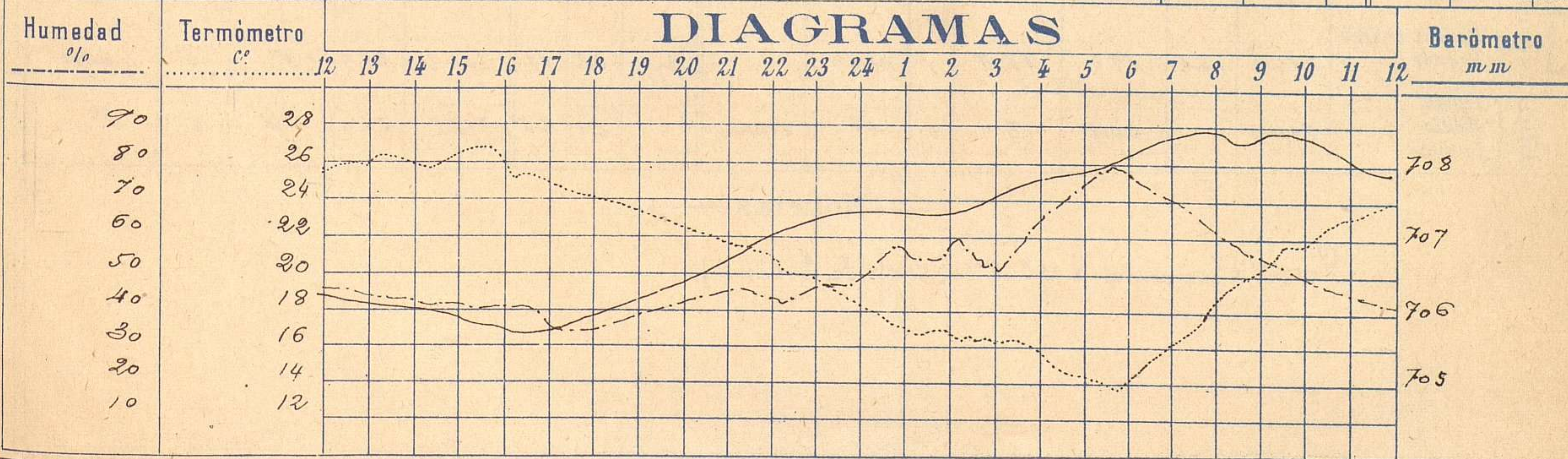
PARQUE DEL RETIRO (Altitud 667 m^s)

Observaciones aerológicas

Hora

Hora	Barómetro m m	Termómetro C°	Humedad o/o	Viento		Lluvia o Nieve	Estado del Cielo	Notas	Alturas	Dirección del viento	Fuerza 0 a 9	Alturas	Dirección del viento	Fuerza 0 a 9
				Dirección	F ^{xa} 0 a 9									
12	706.15	25.4	45	NW	1		D ^o	Temp. máx. a la sombra 26.7						
16	705.66	25.8	40	W	3		C D ^o	Tem. mínima id. 13.6						
20	706.35	22.4	41	NW	1		C D ^o	Horas de Sol despejado en el						
24	707.30	18.0	42	W	1		C D ^o	día de ayer 12 h ^{ts} 50 mt ^s						
4	707.80	15.4	64	ENE	2		D ^o							
8	708.40	18.3	62	N	1		Fb							
12	707.89	25.4	41	NW	0		Fb							

DIAGRAMAS



Observaciones de España

Observaciones de la mañana á 8 horas										Id. en las 24 horas			Id. de la vispera á 16 horas				
Estaciones	Barómetro		Temperatura	Viento		Estado del cielo	Estado del mar	Lluvia ó nieve	Temp. extr. ^{as}		Barom. á 0° y al nivel del mar	Temperatura	Viento		Estado del cielo		
	á 0° y al nivel del mar	Variación en 3 horas		Dirección	F ^{za}				Max. ^a	Min. ^a			Dirección	Fuerza			
Región del N.W. I.	La Coruña	768.2	+0.2	17	S.S.E.	2	sub ^o	Llana	21	13	767.1	18	N.W.	4	c. sub ^o		
	Vares	766.6	0.0	18.1	S.W.	1	sub ^o	W. de	21	14	765.7	19.5	S.W.	3	sub ^o		
	Avilés	767.7	+0.9	17.5	W.S.W.	2	c. d ^o	Llana	21	13	765.6	20.0	W.N.W.	3	c. d ^o		
	Gijón	765.5		15.0	W.	1	tr. n. n.	—	21	15	763.4	20.4	N.W.	1	c. d ^o		
	Oviedo	765.8	+0.3	22.4	Cal ^o	0	c. sub ^o	Llana	24	20	766.9	22.5	N.W.	1	sub ^o		
	Finisterre	768.6	+0.4	15.7	N.W.	0	sub ^o	—	24	11	766.5	21.9	N.W.	2	sub ^o		
	Santiago	767.9		17.3	N.	1	sub ^o	—	22	11	766.6	20.3	S.W.	5	sub ^o		
	Pontevedra	768.3		17.0	S.	2	sub ^o	—	21	10	768.2	21.5	W.N.W.	3	sub ^o		
	Lugo	766.3	0.0	17.5	W.	1	sub ^o	—	27	14	762.1	24.5	S.W.	1	tr.		
	Orense	763.8		14.8	N.E.	2	tr.	—	21	6	766.6	18.2	N.W.	2	c. d ^o		
Región Cantábrica II	Santander	765.9	+0.6	18.9	W.N.W.	3	sub ^o	W. de	21	15	764.2	19.9	W.N.W.	3	sub ^o		
	Punta Galea	765.0	+0.3	12.5	W.	4	sub ^o	W. de	20	16	762.0	20.1	N.W.	6	sub ^o		
	Bilbao	766.1	+0.1	19	S.S.	1	sub ^o	—	22	14	764.5	20	N.	5	c. d ^o		
	Cabo Machichaco	766.4	+0.5	19.4	N.W.	5	c. sub ^o	W. de	21	15	764.9	20.0	N.W.	6	c. sub ^o		
	San Sebastián	767.7	+1.0	17.8	S.	1	c. d ^o	—	25	10	766.2	22.0	S.W.	1	sub ^o		
Región del Duero III	Palencia	767.6	+0.7	14.0	N.E.	1	sub ^o	—	23	10	763.4	21.9	W.N.W.	2	c. d ^o		
	Burgos	767.0	+0.6	12.0	N.E.	0	sub ^o	—	21	7	761.8	20.4	N.	0	sub ^o		
	Soria	765.7	+0.2	14.0	W.N.W.	1	c. sub ^o	—	22	9	761.0	21.8	W.	5	sub ^o		
	Valladolid	768.0	+2.0	13.0	N.E.	1	sub ^o	—	25	10	761.9	24.6	W.	2	c. d ^o		
	Salamanca	767.6	+0.5	18.0	N.E.	1	c. d ^o	—	23	10	762.3	22.0	W.N.W.	2	tr.		
	Región Central IV	Ávila	765.0		15.2	S.W.	0	tr.	—	21	9	761.7	20.2	N.W.	4	c. d ^o	
Segovia		765.7		12.0	N.W.	1	c. d ^o	—	24	12	764.9	21.7	N.W.	1	sub ^o		
Madrid		765.1	+0.5	18.3	N.	1	tr.	—	26.7	13.5	760.9	25.8	W.	2	c. d ^o		
Toledo		765.1	+0.8	20.0	N.E.	1	tr.	—	31	16	759.9	29.4	W.N.W.	1	c. d ^o		
Guadalajara		764.3	+0.4	18.8	N.E.	0	tr.	—	26	12	759.9	23.6	N.W.	2	sub ^o		
Extrem ^a Mancha V	Cáceres	764.6		21.8	N.	2	tr.	—	31	17	760.7	29.8	N.W.	2	tr.		
	Badajoz	764.8	+0.8	23.0	N.	2	tr.	—	31	16	762.2	20.8	N.W.	2	tr.		
	Ciudad Real	765.7	+1.0	20.2	S.	4	tr.	—	30	16	762.2	20.0	N.W.	4	tr.		
Alto Ebro VI	Logroño	766.4		16.2	W.	1	sub ^o	—	23	12	764.1	22.2	N.	3	sub ^o		
	Pamplona	764.4		14.0	S.W.	2	c. sub ^o	—	23	12	763.9	17.0	N.W.	2	c. sub ^o		
	Huesca	764.3	+1.0	17.0	W.	3	sub ^o	—	22.8	12.0	761.4	21.6	W.N.W.	7	tr.		
	Zaragoza	766.7	+1.0	18.4	N.W.	1	sub ^o	—	25	14	761.0	22.8	N.W.	2	sub ^o		
Cataluña VII	Lérida	762.2	+0.5	20.2	S.W.	0	c. d ^o	—	26	12	759.8	20.0	N.E.	2	tr. n. n.		
	Gerona	762.7	+0.3	22	N.W.	5	c. sub ^o	Rib ^a	26	19	759.3	26	S.W.	4	c. sub ^o		
	Barcelona	764.2		23.0	N.N.W.	2	c. d ^o	Rib ^a	28	16	760.2	27.2	N.W.	2	c. d ^o		
	Tarragona	764.6	+0.8	22.1	N.N.W.	4	tr.	—	30	19	760.2	29.3	N.W.	3	tr.		
Levante VIII	Teruel	766.3		14.2	N.	0	tr.	—	24	10	759.2	22.6	N.	0	tr.		
	Castellón	762.9	+0.4	22.9	W.	0	tr.	Llana	27	21	758.0	24.1	W.	2	tr.		
	Valencia	765.0		25.0	S.S.E.	0	c. d ^o	—	27	20	760.0	26.2	S.S.	1	tr.		
Región del Guadalq. X del SE IX	Albacete	764.2	+1.0	21.1	N.W.	2	tr.	—	29	12	759.8	27.5	N.W.	1	tr.		
	Alicante	764.1	+1.4	25	N.E.	2.6	tr.	W. de	30	22	759.9	26	S.N.E.	0	tr.		
	Murcia	764.2		25.0	S.	2	sub ^o	—	34	20	758.9	32.2	S.	4	tr.		
	Cuenca del Guadalq. XI	Sevilla	762.2		28.6	N.W.	3	tr.	—	25	21	761.0	35.4	W.	3	tr.	
Córdoba		762.3	+1.2	24.4	S.S.E.	0	tr.	—	34	20	765.1	34.0	N.E.	3	tr.		
Jaén		763.4	0.0	24.6	N.E.	0	tr.	—	31	20	760.2	29.8	N.E.	0	tr.		
Granada		762.8	+0.2	23.4	S.W.	1	tr.	—	31	15	760.7	30.0	W.	5	tr.		
Costa del Sur XII		Huelva	762.9		25.0	N.	3	tr.	Llana	24	11	761.0	32.8	N.	2	tr.	
	San Fernando	762.3	+0.3	22	N.N.E.	1	tr.	Rib ^a	27	16	762.2	24.0	W.	2	tr.		
	Tarifa	761.7	+1.0	21.2	N.W.	1	tr.	Llana	24	19	762.2	22.6	N.W.	3	c. d ^o		
	Málaga	762.5	+1.5	25	S.S.	3	tr.	W. de	27	21	761.9	26	S.S.E.	2	tr.		
	Almería	762.1		21.8	S.	1	tr.	Rib ^a	26	19	760.9	23.8	N.	1	tr.		
Canales XIII	Palma	765.1	+1.4	24	N.	2	c. d ^o	W. de	27	20	761.2	26	S.W.	3	sub ^o		
	Mahón	764.7	+0.2	19.0	N.N.W.	1	sub ^o	—	22	17	764.2	22.7	N.	6	c. sub ^o		
Africa	Tetuan	764.3		26.2	S.	0	tr.	Llana	29	26	763.8	26.4	N.W.	0	tr.		
	Melilla																
	Larache																

Noticias

Gerona = Tormenta á 15^h 45^m (Presf. de España)