

DIRECCIÓN GENERAL DEL INSTITUTO GEOGRÁFICO Y ESTADÍSTICO

AÑO XXIII

BOLETÍN

1915

Núm. 175

DEL

24 de Junio

OBSERVATORIO CENTRAL METEOROLÓGICO

Observaciones del Extranjero

Observaciones de la mañana á las 7 ^h							Id. en las 24 horas		Id. de la vispera por la tarde						
Estaciones	Barómetro		Temperatura	Viento		Estado del cielo	Estado del mar	Lluvia ó nieve	Temp. extr. ^{as}		Barom. á 0° y al nivel del mar	Temperatura	Viento		Estado del cielo
	á 0° y al nivel del mar	Variación en 3 horas		Dirección	f ^{va}				Max. ^a	Min. ^a			Dirección	f ^{va}	
Escandinavia	Bodo														
	Cristiansund														
	Shudesnoes														
Europa Oriental y Central	Riga														
	Moscou														
	Nicolaiew														
	Feldkirch														
	Czernowitz														
	Cracovia														
	Fola														
	Viena														
	Berlin														
Berna															
Islas Británicas	Stornoway														
	Shields														
	Valentia														
Francia	Gris Nez														
	St. Mathieu														
	Isla de Aix														
	Biarritz														
	Paris														
	Clermont														
	Perpiñán														
Cabo Sicié															
Nika															
Italia	Liorna														
	Roma														
	Cagliari														
	Palermo														
Portugal	Porto														
	Lisboa	759.3	+0.4	20	W	3	neb.	M. gta	22	18	762.8	18	NNW	5	neb.
	Lagos														
	Horta														
	Flores														
	Punta Delgada														
	Funchal														
Marruecos y Argelia	Tanger														
	Oran														
	Laghounat														
	Argel														
	Cap de Garde														
	Túnez														
Biskra															

Radiogramas

Precios de suscripción

Un año... 18 pesetas. Un semestre... 9 pesetas.

Administrador

(Habilitado del material de la Dirección general del Instituto Geográfico y Estadístico. Madrid)

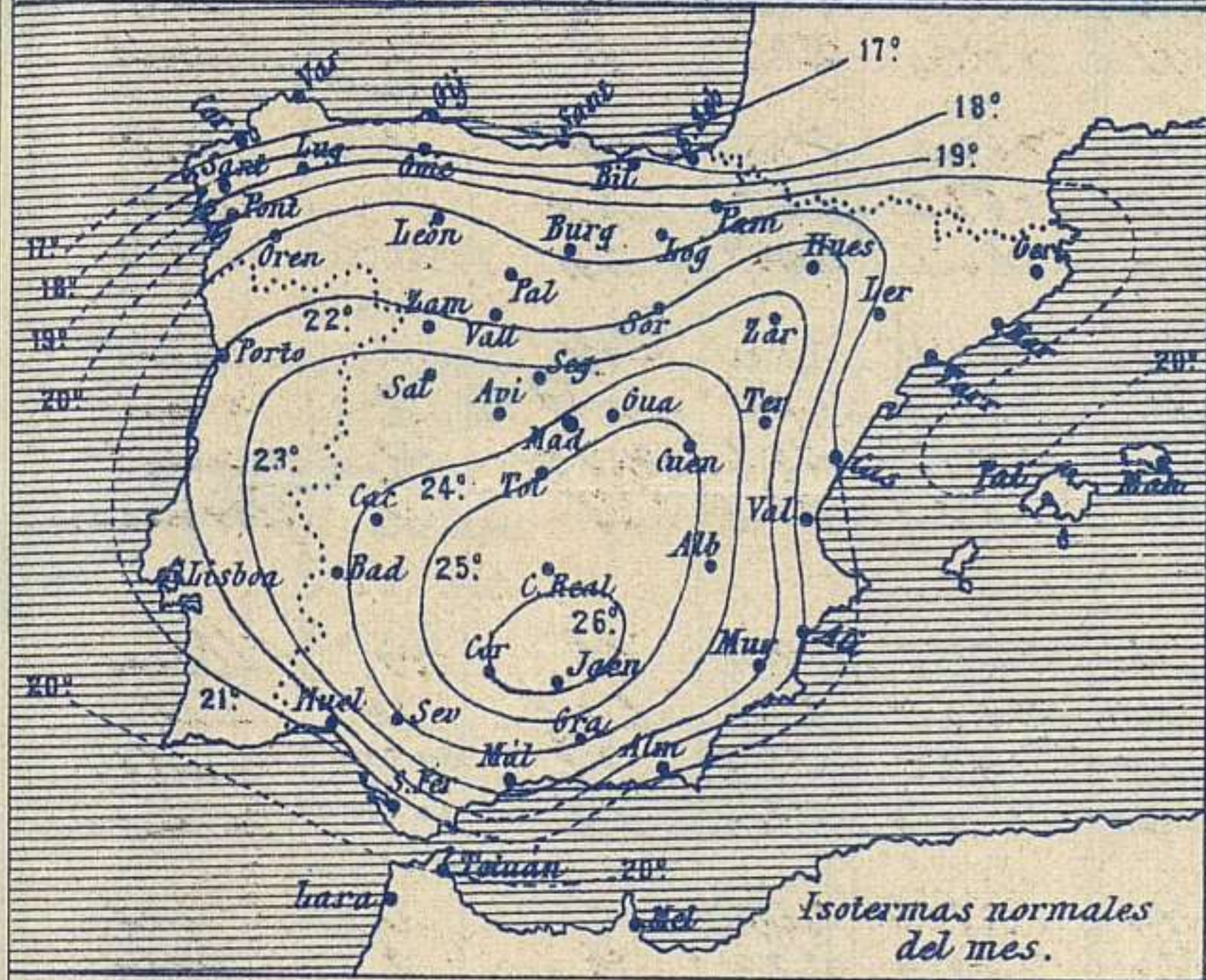
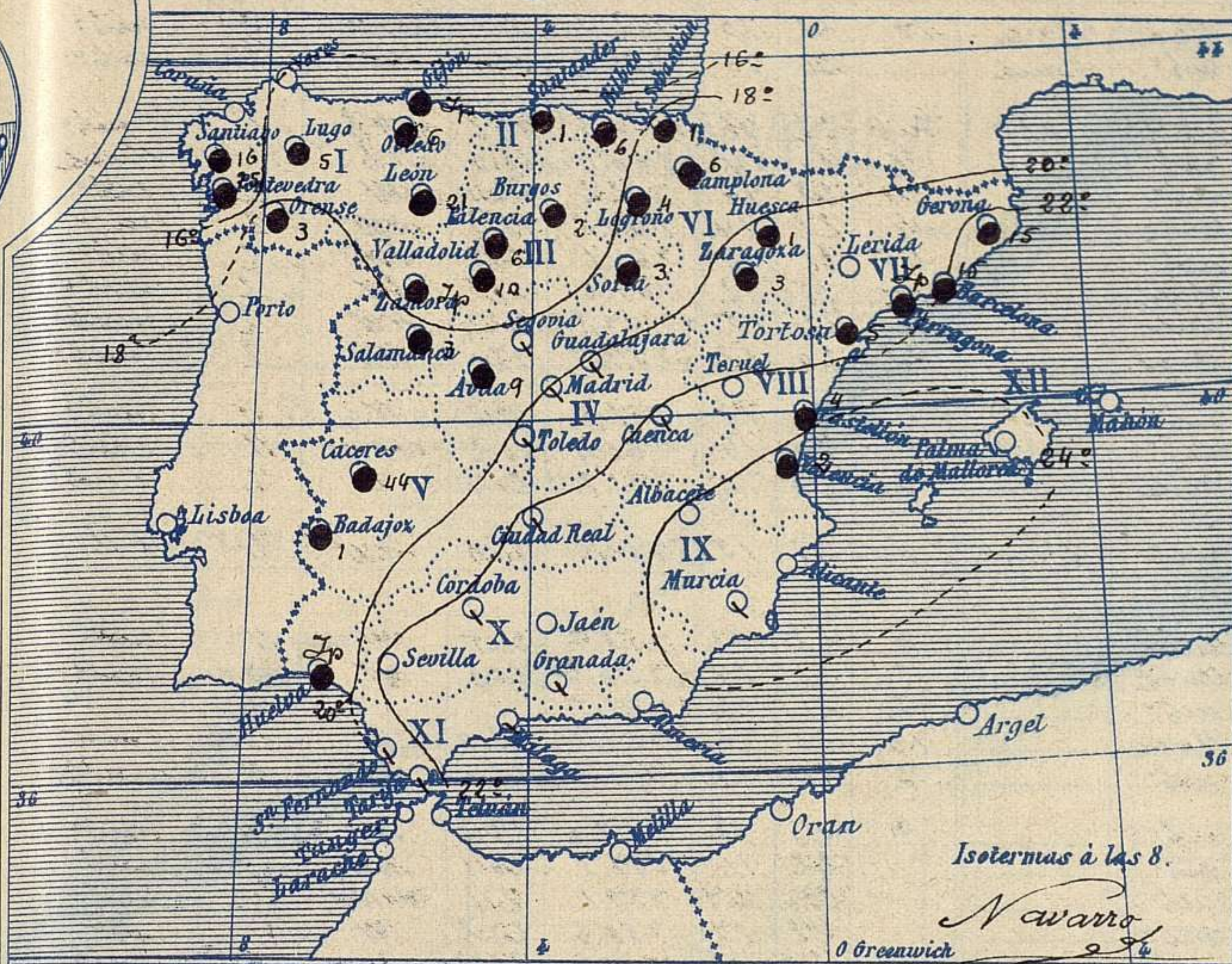
Dirección : Adresse : Address :

Señor
Jefe del Observatorio Central Meteorológico
Parque del Retiro

Madrid. (ESPAÑA)

Apartado n.º 285.

Temperaturas y Lluvias



Los números colocados al lado de ● designan m/m de lluvia recogida.

Tiempo probable

EN LAS REGIONES

- I } Vientos moderados de la region del Oeste y tiempo lluvioso. Marejada
- II }
- III }
- IV }
- V } Vientos flojos o moderados de la region del Oeste y tendencia al buen tiempo.
- VI }
- VII }
- VIII }
- IX }
- X } Vientos flojos y moderados de direccion variable y tiempo incierto
- XI }
- XII }

Telegrama para las Comandancias de Marina depositado a las 13 h. 15 m

Se halla en el Cantabrico una borrasca. Es probable que continie el mal tiempo en las costas del Norte y Noroeste de España.

Observaciones de Madrid entre 12^h del dia 23 y 12^h del dia 24

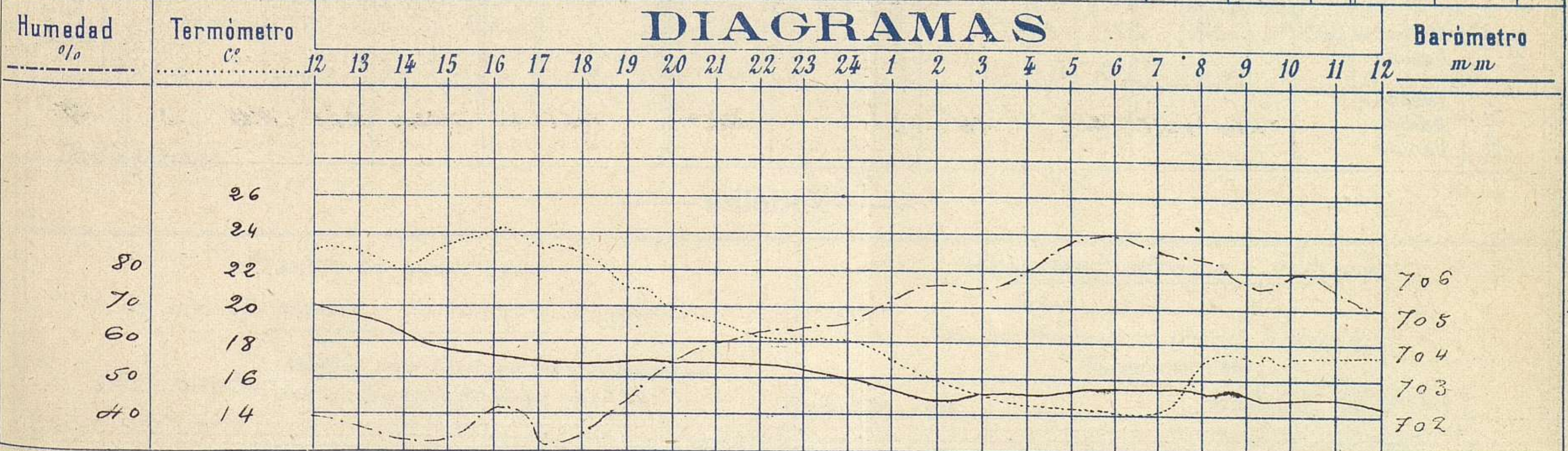
PARQUE DEL RETIRO (Altitud 667 m^s)

Observaciones aerológicas

Hora

Hora	Barómetro m m	Termómetro C°	Humedad o/o	Viento		Lluvia o Nieve	Estado del Cielo	Notas	Alturas	Dirección del viento	Fuerza 0 a 9	Alturas	Dirección del viento	Fuerza 0 a 9	
				Dirección	F ^{ra} 0 a 9										
12	705.74	23.2	40	W.S.W.	1		Cubierto								
16	703.85	24.3	43	W.N.W.	1		Fd	Temperatura máxima a la sombra 25.6							
20	703.76	20.0	59	W.N.W.	1		Fd	Fd mínima 15.5							
24	703.21	18.2	67	N.N.E.	1		Fd	Horas de sol despejado en el dia de ayer 6 ho 55 m ^s							
4	702.72	14.8	82	N.N.E.	0		Fd								
8	702.88	17.2	84	Calma	0		Fd								
12	702.58	17.9	73	W	0		Fd								

DIAGRAMAS



Observaciones de España

Observaciones de la mañana á 8 horas										Id. en las 24 horas			Id. de la vispera á 16 horas			
Estaciones	Barómetro		Temperatura	Viento		Estado del cielo	Estado del mar	Lluvia ó nieve	Temp. extr. ^{as}		Barom. á 0° y al nivel del mar	Temperatura	Viento		Estado del cielo	
	á 0° y al nivel del mar	Variación en 3 horas		Dirección	F ^{za}				Max. ^a	Min. ^a			Dirección	Fuerza		
Región del N.W. I.	La Coruña	758.1	-0.6	15.9	S	1	Nubl.	Nana	16	21	15	762.3	9	N.W.	3	emb.
	Vares	757.3	-0.3	16.5	Cal.	0	emb.	Nana	20	15	761.6	17.0	W	?	emb.	
	Oviedo	757.6	-1.6	19.0	S.W.	2	c. emb.	cal.	22	16	762.3	19.8	N.W.	1	c. emb.	
	Finisterre	756.3		16.6	S.W.	1	emb.		6	30	14	760.1	18.0	N.W.	1	Nubl.
	Santiago	757.5	-0.4	16.3	S	1	emb.		12	23	19	762.2	22.4	W	2	emb.
	Pontevedra	758.1	-1.3	13.7	S.W.	2	Nubl.		11	21	14	762.2	18.3	N.W.	2	emb.
	Lugo	756.9	-1.0	15.6	N	2	emb.		25	21	14	761.1	18.8	S.W.	2	emb.
	Orense	759.3		13.4	N.W.	1	Nubl.		5	18	12	763.6	17.3	S.W.	2	emb.
	León	757.1	-3.5	19.2	N.W.	2	Nubl.		3	24	15	757.9	22.4	N.W.	2	emb.
Región Cantábrica II	Santander	757.8		11.5	S.W.	2	Nubl.		21	20	12	759.5	17.0	N.W.	2	emb.
	Punta Galea	756.4	-0.9	17.8	S.W.	2	emb.	Nie.	1	21	16	761.2	19.8	N	0	emb.
	Bilbao	756.7	+0.0	18.2	S.W.	4	emb.	Nie.	9	21	16	760.4	10.2	N.W.	1	c. emb.
	Cabo Machichaco	758.4	+1.0	17.4	S.W.	2	Nie.		6	20	15	761.8	20.4	N	2	c. emb.
	San Sebastián	758.7	-1.0	18.2	S	0	emb.	Nana	1	23	15	761.7	21.0	N.W.	2	c. d.
Región del Duero III	Zamora	759.5	0.0	13.2	S	0	Nubl.		6	22	13	758.7	21.5	W	1	emb.
	Palencia	758.2	+0.4	12.0	S	0	Nubl.		2	21	14	756.2	21.0	W	0	c. emb.
	Burgos	758.4	-0.4	14.0	S.W.	1	emb.		3	21	13	758.5			2	
	Soria	759.7	-1.0	14.0	N.W.	1	Nubl.		10	25	13	759.9	23.0	W	1	c. emb.
	Salamanca	759.8	-0.4	15.4	N.W.	1	emb.		3	23	13	761.6	22.0	N.W.	3	c. emb.
Región Central IV	Ávila	758.1		12.2	S	0	emb.		9	20	12	759.0	19.0	N.W.	4	emb.
	Segovia	758.5	-0.2	13.0	S	2	emb.		22	11		767.1	20.1	N.W.	1	emb.
	Madrid	760.1	+1.4	17.8	Cal.	0	emb.		256	14.2		759.1	24	N.W.	1	emb.
	Toledo	759.4	+0.3	18.2	N.W.	2	emb.		28	17		758.6	27.2	W	1	S.
	Guadalajara	759.2	+0.2	16.4	W	0	emb.		25	14		758.0	24.2	S.W.	2	emb.
Extrem ^a Mancha V	Cáceres	757.0	+5.2	20.0	S.W.	5	emb.		26	11		757.0	27.5	W	4	c. emb.
	Badajoz	760.0		14.6	S	2	emb.		244	29	13	760.6	27.6	W	1	c. d.
	Ciudad Real	760.1	0.0	17.2	S	1	emb.		1	28	15	761.5	26.8	N.W.	1	c. d.
Alto Ebro VI	Logroño	759.2	0.0	18.8	W	4	emb.		30	16		760.1	25.7	N.W.	5	c. d.
	Pamplona	758.6		16.0	S	0	Nubl.		4	24	14	760.4	21.0	W	0	emb.
	Huesca	758.5		15.5	S.W.	1	Tormenta		5	21	14	759.7	17.0	N.W.	2	c. emb.
	Zaragoza	759.9	0.0	17.4	N.W.	2	emb.		1	29	16	759.5	25.2	N.W.	2	emb.
Cataluña VII	Lerida	758.1	0.0	18.6	S.W.	1	emb.		3	27	15	759.4	21.4	S	2	Tormenta
	Gerona	760.1	0.0	21.6	S	2	c. emb.		2	25	15	761.6	19.4	S.W.	0	Nana
	Barcelona	759.0		22.0	N.W.	4	emb.	Nana	15	25	13	760.9	21.3	S.W.	4	emb.
	Tarragona	760.8		21.0	N.W.	0	c. emb.	Nana	24	19		761.5	25.8	S	2	c. emb.
	Tortosa	760.3	0.0	20.6		1	emb.		26	7		760.0	24.4	S.W.	1	c. emb.
Lavante VIII	Teruel	758.9		19.8	S.W.	1	emb.		25	14		758.2	24.0	S	0	emb.
	Castellón	757.5	-0.4	23.6	W	0	emb.	Nie.	4	25	20	759.0	22.5	S	2	emb.
	Valencia	759.8	0.0	24.0	S.W.	0	emb.		2	26	20	760.3	25.2	N.W.	1	emb.
Región del Guadalq. X del SE IX	Albacete	758.8	0.0	20.4	W	1	emb.		28	15		758.4	26.7	W	2	emb.
	Alicante	758.8	0.0	24.6	N	0	c. d.	Nana	29	24		759.7	25	S	2	c. d.
	Murcia	759.0		23.8	N.W.	1	emb.		32	19		758.7	30.2	S	3	S.
Cuenca del Guadalq. X del SE IX	Sevilla	760.6		23.4	W	3	emb.		32	18		761.6	32.0	W	4	emb.
	Córdoba	760.0	0.0	20.4	S.W.	2	c. emb.		30	18		761.1	30.0	S.W.	4	c. d.
	Jaén	760.1		19.4	N.W.	1	c. d.		28	16		759.8	26.4	N.W.	1	S.
	Granada	760.2	0.0	19.0	W	1	emb.		28	15		761.1	26.8	W	4	c. d.
Costa del Sur XI	Huelva	760.2		19.8	W	1	emb.	Nie.	23	14		761.6	22.3	W	5	emb.
	San Fernando	761.5	-0.5	20	W	3	c. emb.	Nana	23	19		763.3	21	W	3	c. emb.
	Tarifa	760.1		29.5	W	1	emb.	Nana	23	18		762.0	22.4	N.W.	3	emb.
	Málaga	760.7	+1.5	22.7	S	3	emb.	Nana	2	18		761.5	26.1	S	3	S.
Canas-Baleares XII	Almería	759.8		22.0	N	1	c. d.	Nana	26	19		758.7	24.2	S.W.	3	c. d.
	Palma	760.9	-0.8	25.4	N	3	emb.	W.	27	27		761.5	26.1	S.W.	3	c. d.
Marruecos	Mahón	761.6	-0.2	22.2	S	2	emb.		14	25	18	761.6	25.2	S.W.	1	c. emb.
	Sta Cruz de Ten ^e Laguna															
Africa	Tetuan	760.0	+4.8	21.2	N.W.	2		Nie.	36	23		762.4	28.3	N.W.	3	S.
	Melilla															
	Larache															

— Noticias —

Escandil - Europa Oriental - Islas - Marruecos