

# DIRECCIÓN GENERAL DEL INSTITUTO GEOGRÁFICO Y ESTADÍSTICO

AÑO XXIII

## BOLETÍN

1915

Núm. 11

DEL

29 de Marzo

### OBSERVATORIO CENTRAL METEOROLÓGICO

#### Observaciones del Extranjero

Observaciones de la mañana á las 7 <sup>h</sup>							Id. en las 24 horas		Id. de la vispera por la tarde							
Estaciones	Barómetro		Temperatura	Viento		Estado del cielo	Estado del mar	Lluvia ó nieve	Temp. extr. <sup>as</sup>		Barom. <sup>o</sup> á 0° y al nivel del mar	Temperatura	Viento		Estado del cielo	
	á 0° al nivel del mar	Variación en 3 horas		Dirección	F <sup>xa</sup>				Max. <sup>a</sup>	Min. <sup>a</sup>			Dirección	F <sup>xa</sup>		
Escandinavia	Bodo															
	Cristiansund															
	Shudesnoes															
Europa Oriental y Central	Riga															
	Moscou															
	Nicolaiew															
	Feldkirch															
	Czernovitz															
	Gracovia															
	Pola															
Viena																
Berlin																
Berna	751.3		-1	N	0	neb.		9			750.6		N.E.	2	Neb.	
Islas Británicas	Stornoway															
	Shields															
	Valentia															
Francia	Gris Nez															
	St. Mathieu															
	Isla de Aix															
	Biarritz															
	Paris															
	Clermont															
Perpiñán																
Cabo Sicié																
Niza																
Italia	Liorna															
	Roma															
	Cagliari															
	Palermo															
Portugal	Porto	753.8	+0.9	12.4	N.W.	4	neb.	N.W.	9	15	10	751.9	10.9	S.W.	5	neb.
	Lisboa	753.7	+0.4	11	W	2	lluvia	tormenta	2	15	11	751.7	14	W.N.W.	4	2. neb.
	Lagos	755.9	+0.5	14	W	2	c. neb.	lluvia	2	19	12	754.2	15	N	2	neb.
	Horta															
	Flores															
	Punta Delgada	750.2	0.0	15.0	W.S.W.	3	neb.	N.W.	1	17	14	750.7	15.5	W	2	tormenta
Funchal	754.6	+0.6	15	W	2	c. neb.	N.W.	1	19	14	751.5	18	W	2	neb.	
Marruecos y Argelia	Tánger															
	Oran	754.4		14.8	W	3	neb.	N.W.	2	22	12	753.2	19.0	S.W.	4	neb.
	Laghouat			10.2	N.W.	1	neb.			24	9	14.2		N.W.	1	3°
	Argel	753.2	0.0	14	S.W.	3	neb.	N.W.	1	22	12	752.2	16	S.W.	5	neb.
	Cap de Garde	752.4		12.6	S.E.	2	neb.	N.W.	7	22	12	754.2	15.5	W	2	c. neb.
	Túnez															
Biskra	751.6		16.2	N.W.	2	neb.			21	15	753.1	17.6	N.W.	1	neb.	

#### Radiogramas

Precios de suscripción

Un año 18 pesetas. Un semestre 9 pesetas.

Administrador { Habilitado del material de la Dirección general del Instituto Geográfico y Estadístico. Madrid

Dirección: Adresse: Address:

Señor

Jefe del Observatorio Central Meteorológico  
Parque del Retiro

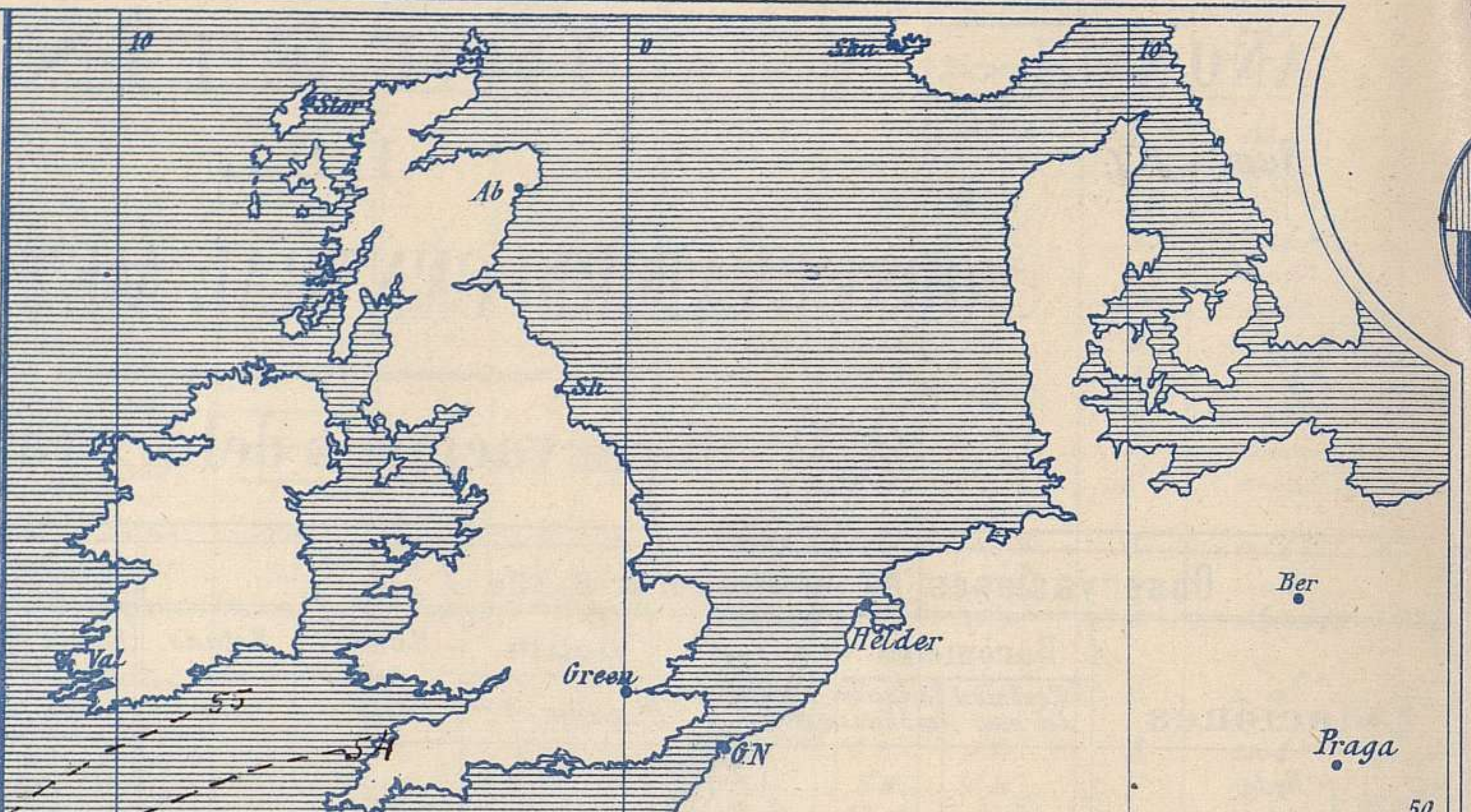
Madrid. (ESPAÑA)

Apartado n.º 285.

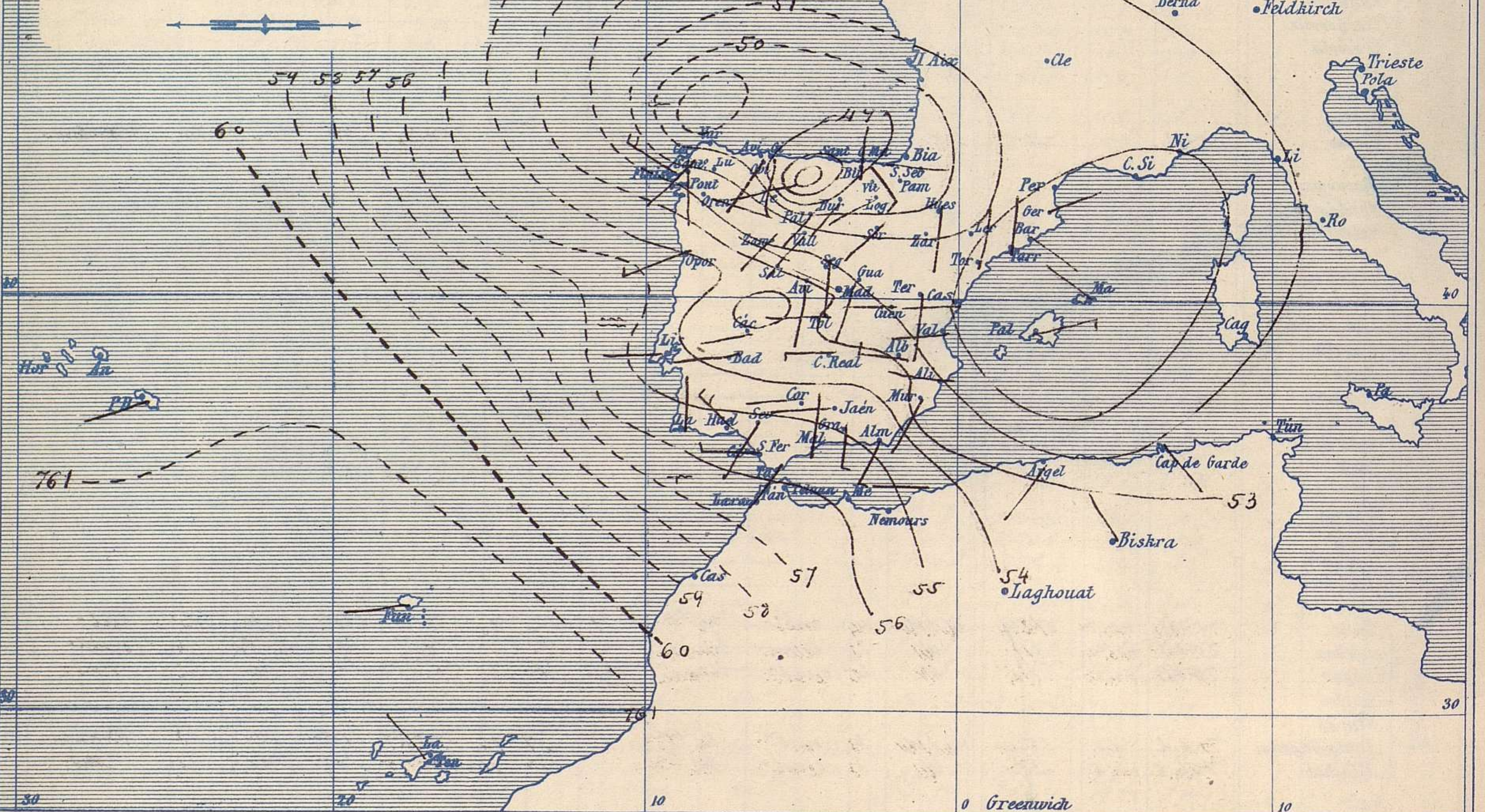


Signos convencionales

Fuerza del viento	Cielo	Mar
0 Calma	○ Despejado	{ Llana
1 Ventolina	○ Con nubes	{ Rizada
2 Muy flojo	⊖ Bruma	{ Marejada
3 Flojo	⊗ Niebla	{ Picada
4 Bonancible (Moderado)	⊙ Nieve	{ Marejada gruesa
5 Fresquito (Algo fuerte)	● Lluvia	{ Gruesa
6 Fresco (Fuerte)	⚡ Tormenta	{ Muy gruesa
7 Duro		{ Arbolada
8 Muy duro		{ Muy arbolada
9 Temporal		



Presión atmosférica y vientos



Estado general

Toda la península Ibérica se halla invadida por una perturbación atmosférica de cierta intensidad, con varios núcleos por lo cual el viento sopla de dirección variable, flojo o moderado y las lluvias son copiosas y generales; las mayores precipitaciones observadas corresponden a Galicia, Cantabria y Andalucía.

La temperatura máxima de ayer fue de 26 grados en Murcia y la mínima de hoy ha sido de 2 grados en Avila.

Las presiones altas residen hacia las islas Canarias.

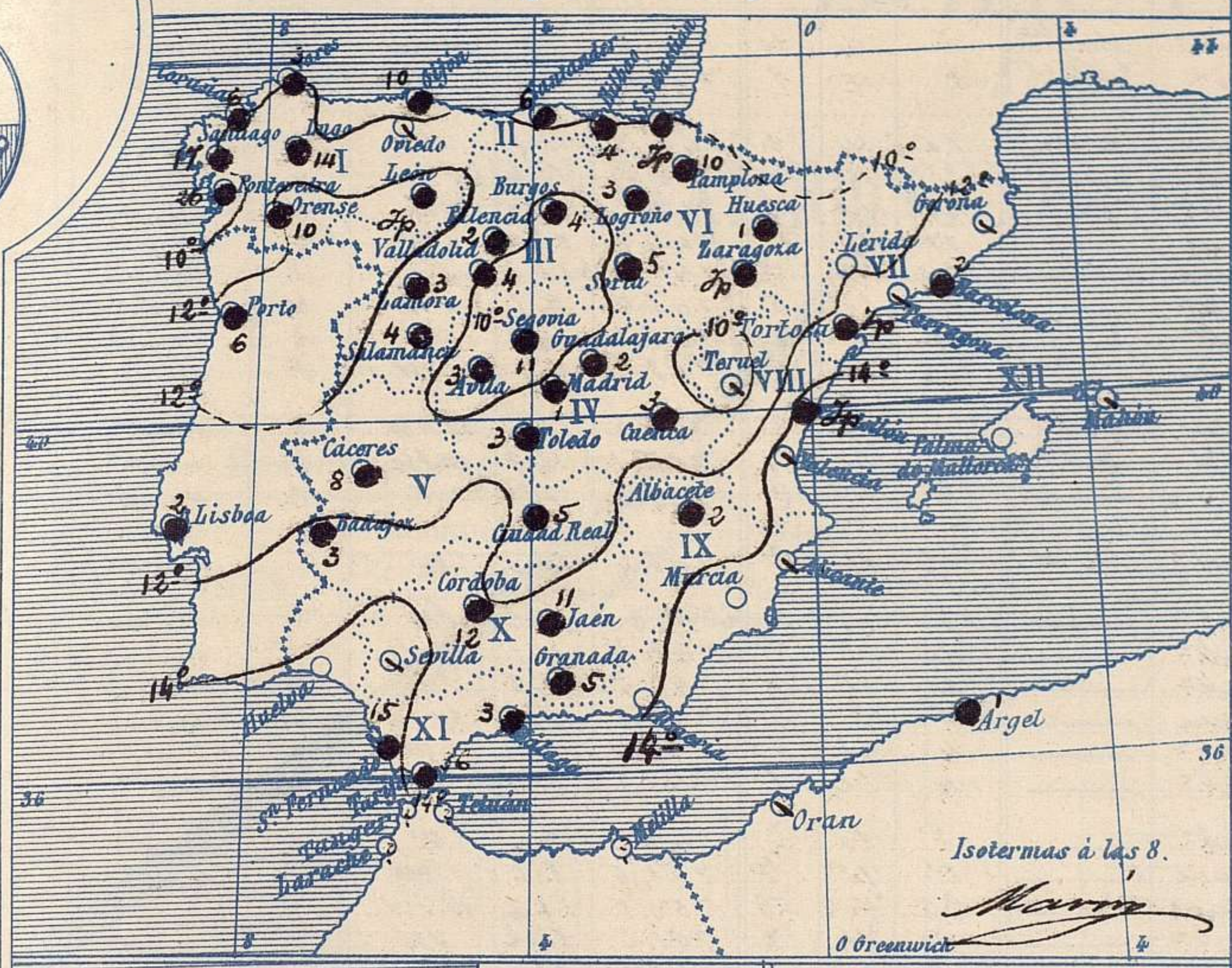
*Saura*

El Director general: Martin Sánchez

El Ingeniero Geógrafo Jefe del Observatorio. J. Galbis



Temperaturas y Lluvias



Los números colocados al lado de ● designan m/m de lluvia recogida.

Tiempo probable

EN LAS REGIONES

- I } Vientos fuertes de la región del Oeste y tiempo lluvioso. Mar.
- II }
- III }
- IV }
- V }
- VI }
- VII } Vientos flojos y moderados de la región del Oeste y tiempo chubascoso.
- VIII }
- IX }
- X }
- XI }
- XII }

Telegrama para las Comandancias de Marina depositado a las 12. h. 45. m

Es probable que continúe el mal tiempo por todas nuestras costas, principalmente en las de Cantabria y Galicia

Observaciones de Madrid entre 12<sup>h</sup> del día 28 y 12<sup>h</sup> del día 29

PARQUE DEL RETIRO (Altitud 667 m<sup>s</sup>)

Observaciones aerológicas

Hora .....

Hora	Barómetro m m	Termómetro C°	Humedad %	Viento		Lluvia Nieve	Estado del Cielo	Notas	Alturas	Dirección del viento	Fuerza 0 a 9	Alturas	Dirección del viento	Fuerza 0 a 9
				Dirección	F <sup>ra</sup> 0 a 9									
12	694.44	12.6	70	SW	3		C. cub <sup>to</sup>	Temp <sup>o</sup> máx <sup>a</sup> a la sombra 14.4						
16	693.60	13.6	65	WSW	3		Nuboso	Tem <sup>o</sup> mín <sup>a</sup> id 5.9						
20	694.03	7.8	79	W	1		C. cub <sup>to</sup>	Horas de Sol despejado en						
24	694.10	7.4	95	WSW	2		Id id	el día de ayer 8.0 m						
4	693.60	6.4	94	WSW	1		Id id							
8	693.90	6.4	97	Calma	0	0.5	Lluvia							
12	694.15	8.5	83	WSW	3	0.8	Id							

DIAGRAMAS

