

DIRECCIÓN GENERAL DEL INSTITUTO GEOGRÁFICO Y ESTADÍSTICO

AÑO XXIII

BOLETÍN

1915

Núm. 18

DEL

de Enero

OBSERVATORIO CENTRAL METEOROLÓGICO

Observaciones del Extranjero

Observaciones de la mañana á las 7 ^h										Id. en las 24 horas		Id. de la vispera por la tarde			
Estaciones	Barómetro		Temperatura	Viento		Estado del cielo	Estado del mar	Lluvia ó nieve	Temp. extr. ^{as}		Barom. a 0° y al nivel del mar	Temperatura	Viento		Estado del cielo
	al nivel del mar	Variación en 3 horas		Dirección	F ^{xa}				Max. ^o	Min. ^o			Dirección	F ^{xa}	
Escandinavia	Bodo	762.1	+0.6	-1.0	S	2	S.	Med. ^a	-8	-18	759.4	-10	S	2	S.
	Cristiansund	763.9	+1.3	0	Cal. ^o	0	amb.	Med. ^a	6	-4	761.3	1	W	4	amb.
	Shudesnoes														
Europa Oriental y Central	Riga														
	Moscou														
	Nicolaiew														
	Feldkirch														
	Czernowitz														
	Cracovia														
	Pola														
	Viena														
	Berlin														
Berna															
Islas Británicas	Stornoway														
	Shields														
	Valentia														
Francia	Gris Nex														
	St. Mathieu														
	Isla de Aix														
	Biarritz														
	Paris														
	Clermont														
	Perpiñán														
Cabo Sicié															
Niza															
Italia	Liorna	754.0	0.0	8	Cal. ^o	0	amb.				754.8	1.2	S.W	5	Nub.
	Roma	757.2	+0.8	8	S	1	amb.				756.6	1.0	S.W	1	amb.
	Cagliari	760.6		7	N.W	2	amb.				760.6	1.7	N.W	2	amb.
	Palermo	759.9	-0.1	11	S.E.W	0	amb.				760.6	1.1	S.E.W	0	S.
Portugal	Porto														
	Lisboa	771.3	+1.2	7	N.W	2	S.	Med. gda	18	7	767.0	1.1	N	4	amb.
	Lagos	770.5	+2.0	7	S	2	S.	Med.	15	5	766.8	1.1	Cal. ^a	0	amb.
	Horta	766.6	-0.2	16.7	S.E.	4	amb.	Med. gda	18	16	765.7	16.7	S.E.	5	amb.
	Flores														
	Punta Delgada	768.8	+0.1	14.7	S	5	amb.	Med.	16	15	774.3	15.5	S	5	amb.
Funchal	768.1	+0.5	1.3	S	2	amb.	Med.	19	13	766.2	1.7	S	2	amb.	
Marruecos y Argelia	Tanger	766.6		8.1	W	0	S.	Ubiu	1.2	6	765.5	1.4	W	2	amb.
	Oran	765.1		10.6	N	5	amb.	Ubiu	1.5	9	764.6	12.6	S.W	3	S.
	Iaghouat			8.0	S	1	S.	Ubiu	1.8	2	10.2	N.W	0	S.	
	Argel	762.8	+0.8	1.0	S	3	Ubiu	Med. gda	1.8	1.6	762.7	1.3	N.W	3	amb.
	Cap de Garde	761.3		7.5	N.W	5	Ubiu	Med. gda	1.4	1.1	762.2	1.2	N.W	1	amb.
	Tunex														
	Biskra	759.9		11.5	N.W	1	S.		1.8	8	761.5	1.3	W	1	S.

Radiogramas

Precios de suscripción

Un año...18 pesetas. Un semestre...9 pesetas.

Administrador { Habilitado del material de la Dirección general del Instituto Geográfico y Estadístico. Madrid

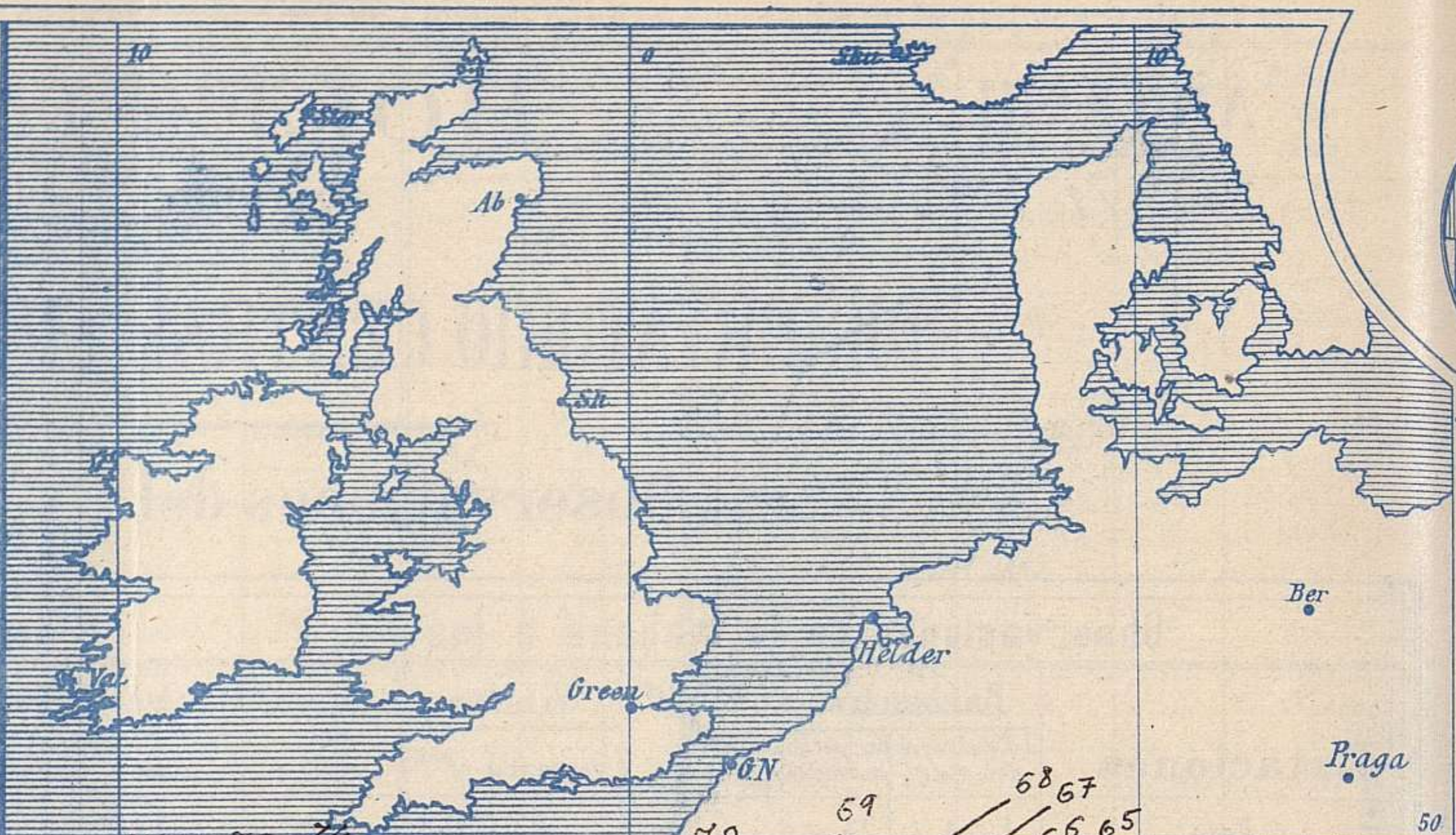
Dirección : Adresse : Address :

Señor
Jefe del Observatorio Central Meteorológico
Parque del Retiro
Madrid. (ESPAÑA)

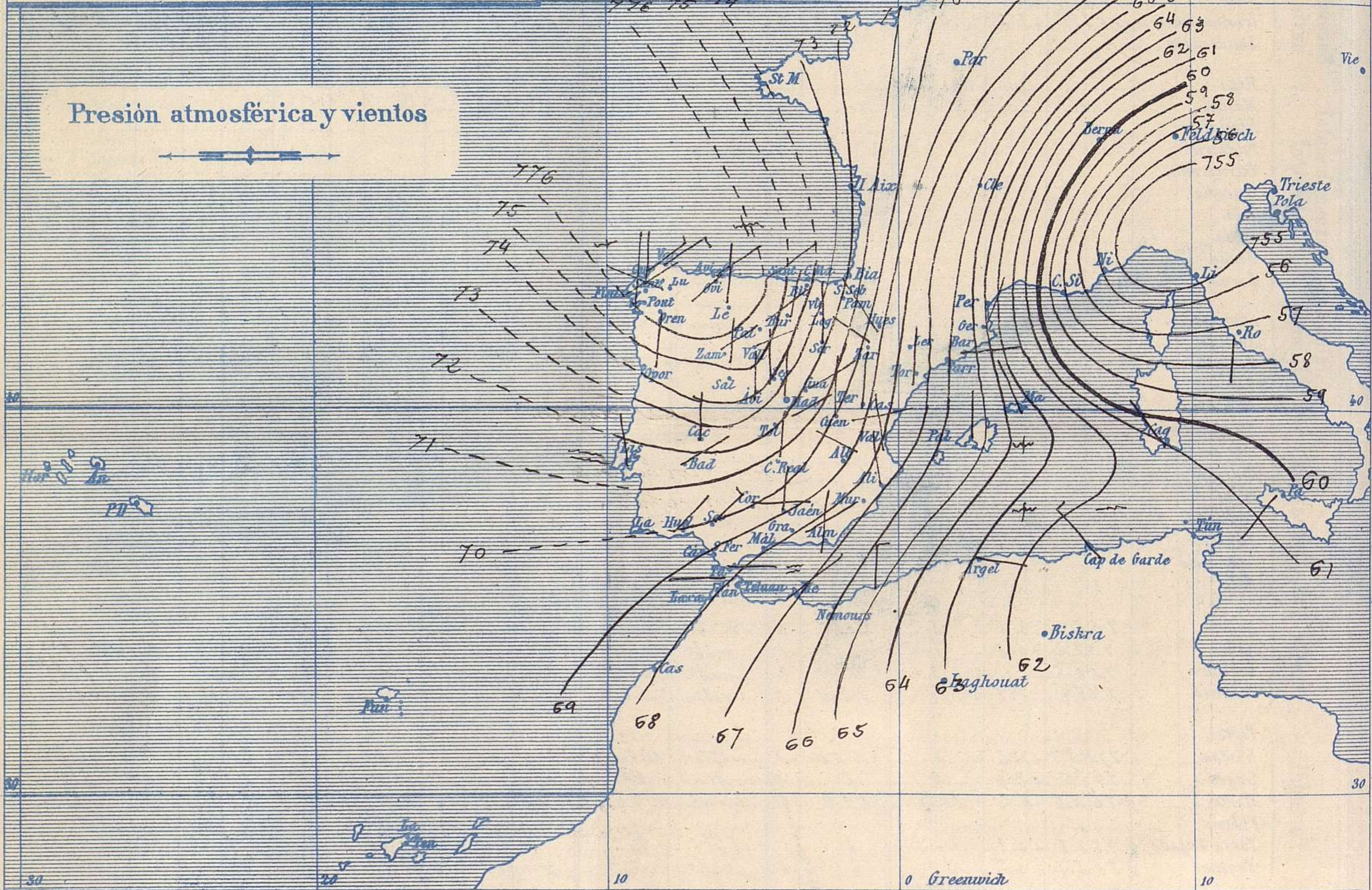
Apartado n.º 285.

Signos convencionales

Fuerza del viento	Cielo	Mar
0 Calma	○ Despejado	{ Llana
1 Ventolina	○ Con nubes	{ Rizada
2 Muy flojo	⊖ Bruma	{ Marejada
3 Flojo	⊗ Niebla	{ Picada
4 Bonancible (Moderado)	⊙ Nieve	{ Marejada gruesa
5 Fresquito (Algo fuerte)	● Lluvia	{ Gruesa
6 Fresco (Fuerte)	⚡ Tormenta	{ Muy gruesa
7 Duro		{ Arbolada
8 Muy duro		{ Muy arbolada
9 Temporal		



Presión atmosférica y vientos



Estado general

Por la falta de datos no puede precisarse hoy la distribución de la presión atmosférica sobre el Occidente Europeo; parece que existe un centro borrascoso en la región septentrional de Italia cuyo influjo alcanza a nuestras comarcas de Aragón y Cataluña, produciendo vientos moderados del Norte que van acompañados de nevadas.

La temperatura máxima de ayer fue de 18 grados en Castellón, Alicante y Murcia y la mínima de hoy ha sido de 4 grados bajo cero en León, Burgos, Soria, Avila, Segovia, Cuenca y Albacete.

Las presiones más elevadas residen sobre Galicia y se extienden hacia el N. W.

Sánchez

El Director general: Martin Sánchez

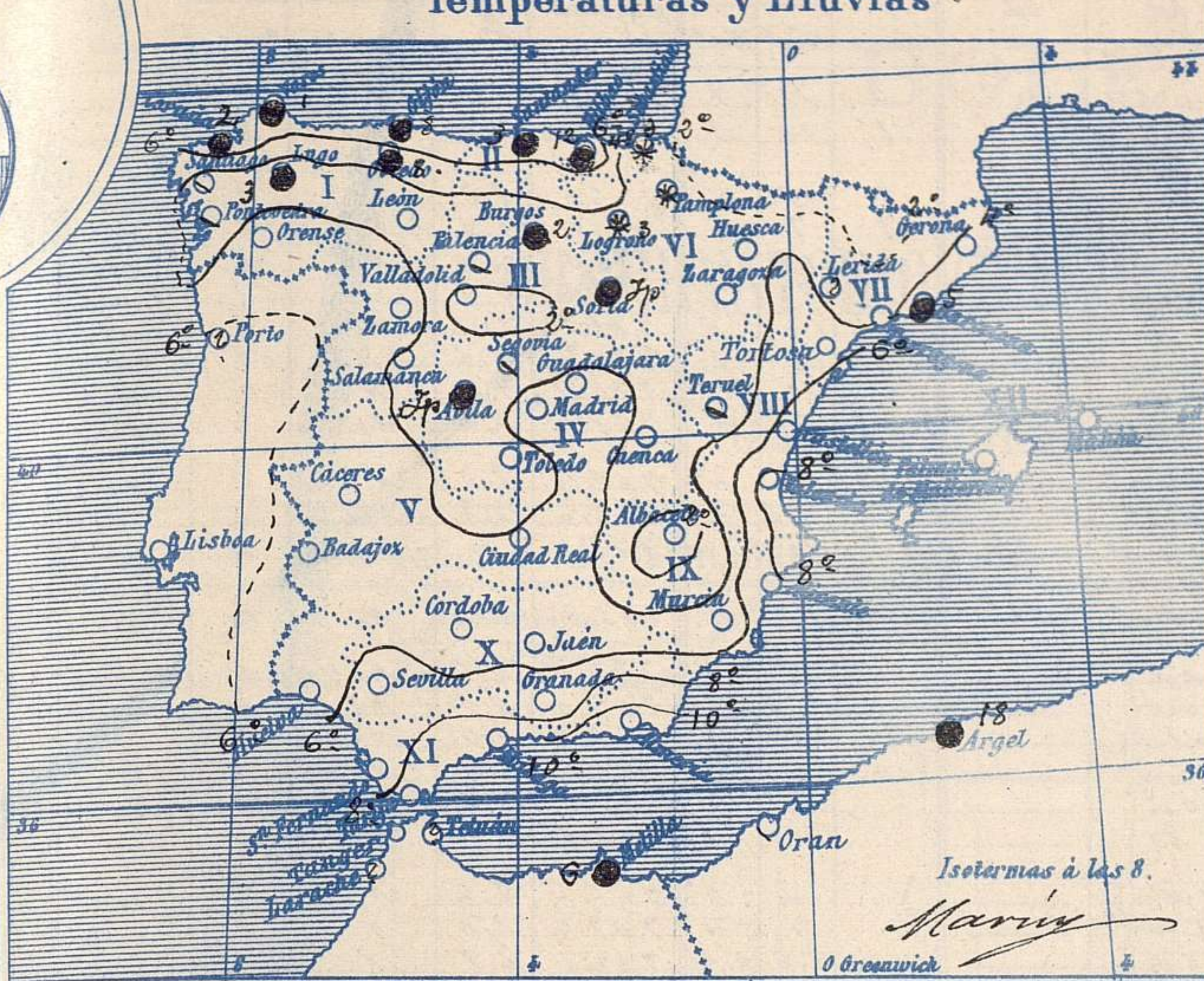
El Ingeniero Geógrafo Jefe del Observatorio. J. Galbis



Ho
1
1
2
2

Hu

Temperaturas y Lluvias



Los números colocados al lado de ● designan m/m de lluvia recogida.

Tiempo probable

EN LAS REGIONES

- I } Vientos del Norte y tiempo incierto.
- II }
- III }
- IV } Vientos flojos o moderados de la región del Norte y buen tiempo.
- V } Frio.
- VI }
- VII }
- VIII } Vientos moderados de la región del Oeste y tiempo incierto y Frio
- IX }
- X }
- XI }
- XII }

Telegrama para las Comandancias de Marina depositado a las 13 h. 30 m

Parece que el centro de perturbación se halla al Sur de Francia.

Son probables los vientos del N. en todas nuestras costas.

Observaciones de Madrid entre 12^h del día 17 y 12^h del día 18

PARQUE DEL RETIRO (Altitud 667 m.)

Observaciones aerológicas

Hora

Hora	Barómetro m m	Termómetro C°	Humedad o/o	Viento		Lluvia o Nieve	Estado del Cielo	Notas	Alturas	Dirección del viento	Fuerza 0 a 9	Alturas	Dirección del viento	Fuerza 0 a 9	
				Dirección	F. 0 a 9										
12	708.26	8.1	53	NNE	4		Casi despej.								
16	707.91	6.8	45	N	4		Id.	Temp. máx. a la sombra 8.6							
20	709.22	3.7	60	N	3		Despej.	Tem. mín. a la sombra 0.7							
24	709.65	1.4	70	N	3		Casi despej.	Horas de Sol despej. de en el día de ayer 6.4							
4	710.00	0.8	70	N	3		Id.								
8	711.37	1.4	65	N	1		Id.								
12	712.63	3.5	52	N	2		Nuboso								

DIAGRAMAS

