

# DIRECCIÓN GENERAL DEL INSTITUTO GEOGRÁFICO Y ESTADÍSTICO

AÑO XXII

## BOLETÍN

1914

Núm. 229

DEL

16 de Octubre

### OBSERVATORIO CENTRAL METEOROLÓGICO

#### Observaciones del Extranjero

Observaciones de la mañana á las 7 <sup>h</sup>								Id. en las 24 horas		Id. de la víspera por la tarde					
Estaciones	Barómetro		Temperatura	Viento		Estado del cielo	Estado del mar	Lluvia ó nieve	Temp. extr. <sup>as</sup>		Barom. a 0° y al nivel del mar	Temperatura	Viento		Estado del cielo
	a 0° y al nivel del mar	Variación en 3 horas		Dirección	F <sup>va</sup>				Max. <sup>a</sup>	Min. <sup>a</sup>			Dirección	F <sup>va</sup>	
Escandinavia	Bodo	764.9	-1.0	1.0	S.W.	2	neb. <sup>a</sup>	Brisa <sup>a</sup>	7	4	767.4	8	S.S.	2	neb. <sup>a</sup>
	Cristiansund	768.6	0.0	5	S.E.	1	c.d. <sup>a</sup>	M. <sup>a</sup>	11	5	769.9	8	S.E.	1	S.
	Shudesnoes														
Europa Oriental y Central	Riga														
	Moscou														
	Nicolaiew														
	Feldkirch														
	Czernovitz														
	Cracovia														
	Pola														
	Viena														
Berlin															
Berna	764.2	0.0	5	N.E.	0	N.Bla.				764.4	8	S.E.	0	c.ub. <sup>a</sup>	
Islas Británicas	Stornoway														
	Shields														
	Valentia														
Francia	Gris Nez	764.2	+0.4	1.0	S.	2	c.ub. <sup>a</sup>	Brisa <sup>a</sup>	10	10	763.2	14.0	N.W.	4	c.ub. <sup>a</sup>
	St. Mathieu	764.5	+1.6	7.5	N.E.	2	neb. <sup>a</sup>	Brisa <sup>a</sup>	15	7	762.0	12.5	N.	4	c.ub. <sup>a</sup>
	Isla de Aix	763.7	+0.5	9.0	S.E.	3	c.ub. <sup>a</sup>	Brisa <sup>a</sup>	17	9	761.4	14.2	S.W.	2	c.ub. <sup>a</sup>
	Biarritz	761.5	0.0	12.8	S.W.	2	c.ub. <sup>a</sup>	M. <sup>a</sup>	11	17	762.1	12.4	N.W.	2	blocc. <sup>a</sup>
	Paris	764.9	0.4	1.0	N.E.	1	neb. <sup>a</sup>		14	9	763.5	1.2	S.E.	0	c.ub. <sup>a</sup>
	Clermont	763.3	0.9	8	S.E.	0	neb. <sup>a</sup>		15	7	763.0	1.0	N.	7	c.ub. <sup>a</sup>
	Perpiñan	760.7	1.0	1.2	W.	2	Urc. <sup>a</sup>		17	1	762.0	12.2	S.E.	0	c.ub. <sup>a</sup>
	Cabo Sicié	760.5	0.0	12.0	S.	6	S.	Brisa <sup>a</sup>	10	12	761.9	12.2	S.	5	c.ub. <sup>a</sup>
	Niza	762.2	-0.2	12.6	S.E.	0	Urc. <sup>a</sup>	M. <sup>a</sup>	9	14	762.2	14.0	S.	4	c.ub. <sup>a</sup>
Italia	Liorna	765.6	0.0	1.5	N.E.	2	c.ub. <sup>a</sup>		20		765.9	1.5	N.E.	1	c.ub. <sup>a</sup>
	Roma	765.5	0.4	14	N.	0	c.ub. <sup>a</sup>				765.6	1.8	S.E.	0	c.ub. <sup>a</sup>
	Cagliari	759.5		21	S.W.	6	c.ub. <sup>a</sup>				759.6	2.2	S.W.	5	c.ub. <sup>a</sup>
	Palermo	764.6	+0.1	14	W.	0	neb. <sup>a</sup>				765.6	1.6	S.E.	0	S.
Portugal	Porto	659	+1.0	10.7	S.E.	3	S.	N.	17	7	764.5	17.3	S.W.	2	S.
	Lisboa	762.8	+0.8	12	N.W.	4	S.	M. <sup>a</sup>	27	13	762.2	14.0	N.W.	5	S.
	Lagos	5231		9	S.	7	S.	S.	20	10	823	16	N.	3	S.
	Horta	755.4	0.4	20.7	S.E.	4	c.ub. <sup>a</sup>	M. <sup>a</sup>	19	21	758.4	20.7	S.E.	5	Urc. <sup>a</sup>
	Flores	756.7	-1.2	20.0	S.E.	8	S.	M. <sup>a</sup>	4	21	759.9	20.1	S.E.	6	S.
	Punta Delgada	757.5	+0.4	20.5	S.E.	6	Brisa <sup>a</sup>	M. <sup>a</sup>	15	22	770.9	19.4	S.	6	Brisa <sup>a</sup>
	Funchal	84.7	+0.5	19	S.	2	S.	S.	26	17	84.0	27	S.	2	S.
Marruecos y Argelia	Tánger	763.0		14.2	S.W.	3	c.ub. <sup>a</sup>	N.Bla. <sup>a</sup>	21	12	761.6	19.2	S.	4	S.
	Oran	761.4		15.8	S.W.	3	c.ub. <sup>a</sup>	M. <sup>a</sup>	18	15	760.8	17.4	S.W.	1	c.ub. <sup>a</sup>
	Laghouat	759.8		17.2	W.	0	S.		27	14	757.0	20.0	N.W.	0	S.
	Argel	760.8	0.7	1.7	N.W.	1	c.ub. <sup>a</sup>	Brisa <sup>a</sup>	22	15	760.2	19	N.	1	Urc. <sup>a</sup>
	Cap de Garde	759.8		21.6	N.W.	6	c.ub. <sup>a</sup>	M. <sup>a</sup>	29	20	760.0	21	N.W.	2	c.ub. <sup>a</sup>
	Tinex														
	Biskra	759.1		25.7	S.E.	0	S.		18	11	759.7	26.5	S.E.	0	S.

#### Radiogramas

Precios de suscripción

Un año... 18... pesetas. Un semestre... 9... pesetas.

Administrador { Habilitado del material de la Dirección general del Instituto Geográfico y Estadístico. Madrid

Dirección : Adresse : Address :

Señor  
Jefe del Observatorio Central Meteorológico  
Parque del Retiro  
Madrid. (ESPAÑA)

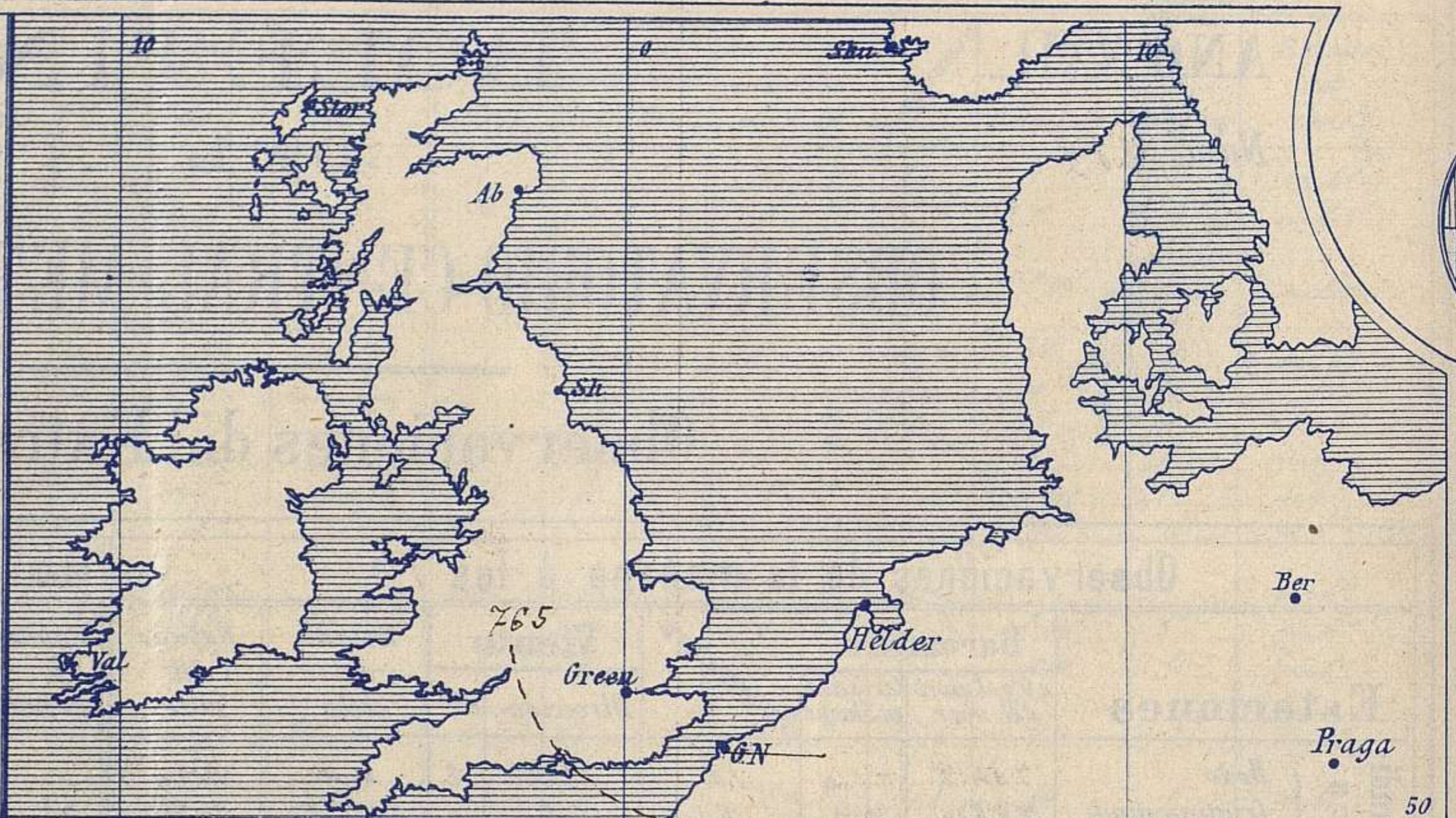
Apartado n.º 285.

AÑO XXII

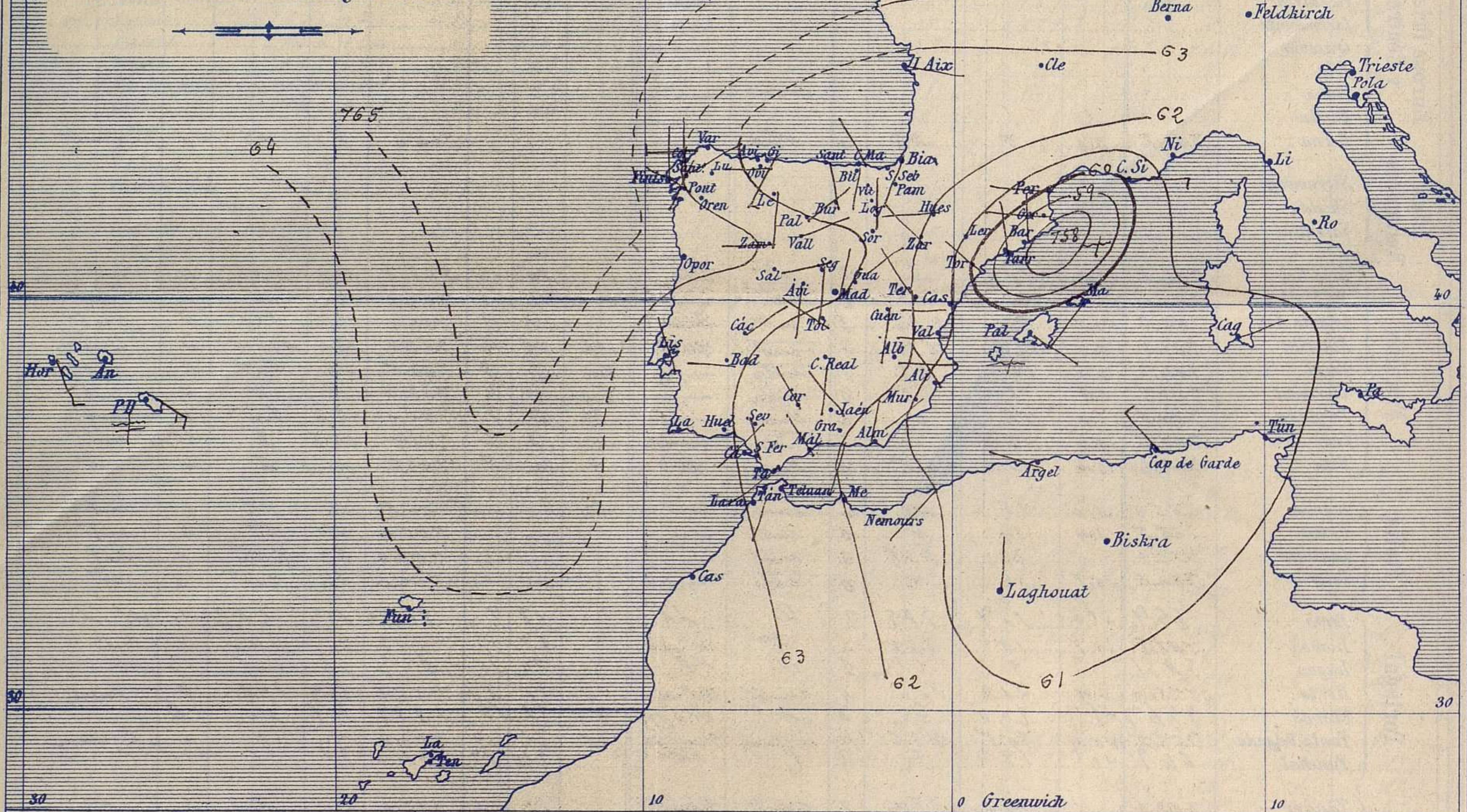
Boletín del Viernes 16

## Signos convencionales

Fuerza del viento	Cielo	Mar
0 Calma	○ Despejado	{ Llana
1 Ventolina	○ Con nubes	{ Rizada
2 Muy flojo	○ Bruma	{ Marejada
3 Flojo	⊗ Niebla	{ Picada
4 Bonancible (Moderado)	⊗ Nieve	{ Marejada gruesa
5 Fresquito (Algo fuerte)	● Lluvia	{ Gruesa
6 Fresco (Fuerte)	⚡ Tormenta	{ Muy gruesa
7 Duro		{ Arbolada
8 Muy duro		{ Muy arbolada
9 Temporal		



## Presión atmosférica y vientos



## Estado general

Persisten sobre el Mediterráneo Occidental varios centros de perturbación atmosférica, por cuya causa en la región levantina de la península Ibérica llueve copiosamente y por todo el resto de España dominan los vientos flojos o moderados de dirección variable; aunque aun está lejos de Europa, se acerca una borrasca que puede otra vez hacer variar el tiempo en el Occidente de la Península.

La temperatura máxima de ayer fue de 24 grados en Huelva y la mínima de hoy ha sido de cero grados en Avila.

El mar está algo agitado en el litoral de las regiones de Cantabria y Galicia. Las presiones elevadas residen al Sur de Irlanda.

*Sauvo*

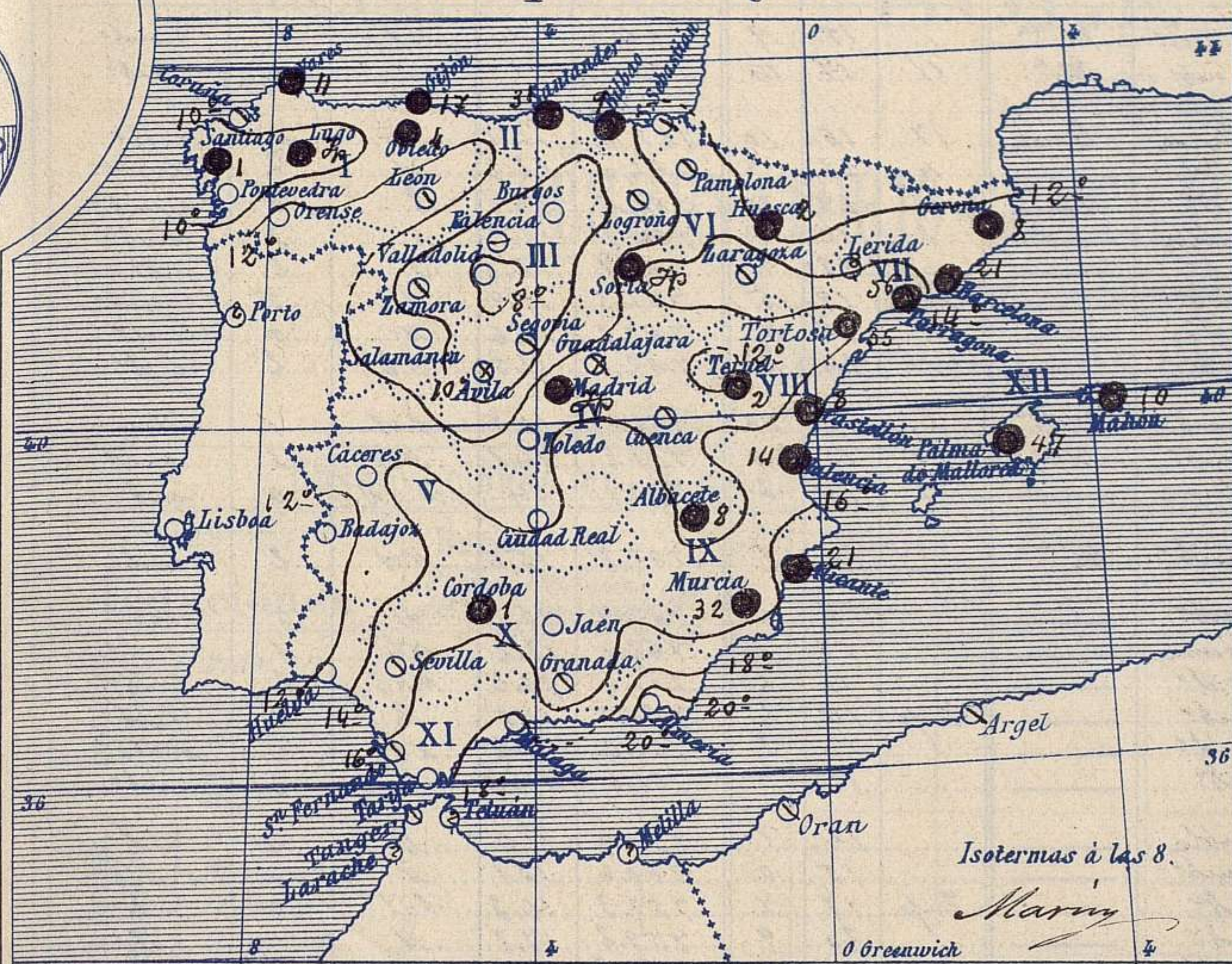
El Director general: Martin Sánchez

El Ingeniero Geógrafo Jefe del Observatorio. J. Galbis





Temperaturas y Lluvias



Tiempo probable

EN LAS REGIONES

- I } Vientos flojos de direccion variable y tiempo incierto - Tendencia a empeorar
- II }
- III }
- IV } Vientos flojos de direccion variable y buen tiempo de poca estabilidad.
- V }
- VI }
- VII } Vientos flojos y moderados de la region del Oeste y tiempo algo lluvioso.
- VIII }
- IX }
- X } Vientos flojos de direccion variable y buen tiempo de poca estabilidad.
- XI }
- XII } Vientos flojos o moderados de direccion variable y tiempo lluvioso y tormentoso.

Los numeros colocados al lado de ● designan mm de lluvia recogida.

Telegrama para las Comandancias de Marina depositado a las 12 h. 41 m

En el Mediterraneo Occidental continúan los centros de perturbacion atmosférica  
Es probable continúe el mal tiempo en nuestras costas del Mediterraneo.  
Tiene a empeorar en Galicia y en el Estrecho de Gibraltar

Observaciones de Madrid entre 12<sup>h</sup> del dia 15 y 12<sup>h</sup> del dia 16

PARQUE DEL RETIRO (Altitud 667 m<sup>s</sup>)

Observaciones aerológicas

Hora .....

Hora	Barómetro m m	Termómetro C°	Humedad o/o	Viento		Lluvia o Nieve	Estado del Cielo	Notas	Alturas	Direccion del viento	Fuerza 0 a 9	Alturas	Direccion del viento	Fuerza 0 a 9
				Direccion	F <sup>o</sup> a 9									
12	702.88	16.6	41	N	1		C. despejado	Temp. máx. a la sombra 17.7						
16	702.58	16.3	40	Calma	0		Nuboso	Tem. mín. 13						
20	703.44	14.4	59	N	2		C. despejado	Horas de sol despejado en						
24	704.10	10.5	68	(2)	(2)	Trup.	Casi despejado	el día de ayer 7 h 20 m						
4	703.70	8.0	74	(2)	(2)		Casi despejado		No se					
8	704.66	10.0	65	N.N.E.	2		Despejado							
12	704.82	15.5	45	N.W.	3		Nuboso							

DIAGRAMAS

