

# DIRECCIÓN GENERAL DEL INSTITUTO GEOGRÁFICO Y ESTADÍSTICO

AÑO XXII

## BOLETÍN

1914

Núm. 287

DEL

14 de Octubre

### OBSERVATORIO CENTRAL METEOROLÓGICO

#### Observaciones del Extranjero

Observaciones de la mañana á las 7 <sup>h</sup>										Id. en las 24 horas			Id. de la vispera por la tarde				
Estaciones	Barómetro		Temperatura	Viento		Estado del cielo	Estado del mar	Lluvia ó nieve	Temp. extr. <sup>as</sup>		Barom. a 0° y al nivel del mar	Temperatura	Viento		Estado del cielo		
	al nivel del mar	Variación en 3 horas		Dirección	F <sup>ca</sup>				Max. <sup>a</sup>	Min. <sup>a</sup>			Dirección	F <sup>ca</sup>			
Escandinavia	Bodo	757.9	0.0	5	E	4	N	Ni <sup>a</sup>	8	8	2	759.0	16	E	1	c. nub.	
	Cristiansund	760.0	+0.5	9	SW	0	cal.	M <sup>a</sup>	1	11	7	757.6	+2.0	SW	0	c. d.	
	Skudesnoes																
Europa Oriental y Central	Riga																
	Moscou																
	Nicolaiew																
	Feldkirch																
	Cernorvitx																
	Cracovia																
	Pola																
	Viena																
Berlin																	
Berna	761.8	0.0	2	E	0	bruma					762.8	5.4	SW	0	c. nub.		
Islas Británicas	Stornoway																
	Shields																
	Valentia																
Francia	Gris Nez	757.5	+0.5	10.0	SE	1	bruma	Ni <sup>a</sup>	2	15	10	754.8	12.0	SE	2	cub.	
	St. Mathieu	759.4	+1.2	13.0	E	4	cub.	M <sup>a</sup>	1	17	2	757.4	12.0	N	2	c. nub.	
	Isla de Aix	756.7	1.1	13.0	NW	3	c. nub.	M <sup>a</sup>	7	19	12	758.2	14.0	SW	2	lluvia	
	Biarritz	759.9	0.1	14.4	WNW	4	ub.	M <sup>a</sup>	2	20	12	759.5	16.8	WNW	3	c. nub.	
	Paris	757.3	0.2	11	SE	3	ub.		1	18	8	757.5	13.8	SW	2	cub.	
	Clermont	759.2	0.7	18	SE	2	lluvia		1	20	10	760.1	13.8	SW	2	cub.	
	Perpiñán	759.3	1.0	14	NW	1	SE		1	18	2	761.3	14.8	SW	0	ub.	
	Cabo Sicié	759.4		12.2	E	5	SE	M <sup>a</sup>	9	19	10	761.8	14.4	NNE	4	cub.	
	Niza	761.2	0.0	12.4	cal.	0	cub.	Ni <sup>a</sup>	17	11		764.0	12.4	cal.	0	cub.	
Italia	Liorna	764.0	0.0	11	NW	1	c. nub.				764.6	13	cal.	0	SE		
	Roma	763.4	0.1	8	N	1	c. nub.				763.7	12	W	0	SE		
	Cagliari	760.8		15	NW	2	ub.				761.7	21	NW	4	lluvia		
	Palermo	762.6	0.1	13	E	0	SE				763.7	13	W	0	SE		
Portugal	Porto	765.2	+0.3	13.0	N	2	SE	lluvia	18	10		764.2	14.1	N	4	cub.	
	Lisboa	762.6	+0.5	12	N	5	c. d.	M <sup>a</sup>	1.8	1.6	12	761.9	15	NW	3	cub.	
	Lagos	761.3	+0.5	14	NW	2	c. d.	M <sup>a</sup>	2.0	2.2	14	760.5	2.0	W	2	lluvia	
	Horta	767.4	0.0	19.7	NW	5	c. d.	M <sup>a</sup>	2.3	1.9	19	767.9	20.3	NW	0	c. d.	
	Flores	677.7	+1.2	19.3	E	5	W	M <sup>a</sup>	2.1	1.8	18	768.4	19.7	E	6	c. nub.	
	Punta Delgada	766.7	0.0	19.5	NW	2	ub.	Ni <sup>a</sup>	2.2	1.8	18	767.3	19.5	NW	4	c. d.	
	Funchal	763.2	+0.5	20	E	4	lluvia	M <sup>a</sup>	2	2.4	2.0	762.7	2.3	W	1	cub.	
Marruecos y Argelia	Tanger	758.5		17.8	SW	4	cub.	M <sup>a</sup>	1.8	2.7	16	762.8	22.8	WNW	2	c. d.	
	Oran	757.1		16.2	E	2	c. d.	Ni <sup>a</sup>	2.5	1.5	15	760.9	20.1	WNW	2	c. d.	
	Laghouat	764.3		16.0	N	0	SE		2.7	1.8	18	761.8	20.0	E	0	SE	
	Argel	758.4	1.1	20	WNW	1	c. d.	lluvia	2.2	1.8	18	761.2	20	cal.	0	SE	
	Cap de Garde	759.2		19.8	E	2	c. nub.	Ni <sup>a</sup>	2.0	1.4	14	762.5	19.2	SE	2	ub.	
	Biskra	762.5		19.4	SW	0	SE		2.6	1.6	16	763.3	22.5	SE	0	SE	

#### Radiogramas

Precios de suscripción

Un año 18 pesetas. Un semestre 9 pesetas.

Administrador

(Habilitado del material de la Dirección general del Instituto Geográfico y Estadístico. Madrid)

Dirección : Adresse : Address :

Señor

Jefe del Observatorio Central Meteorológico

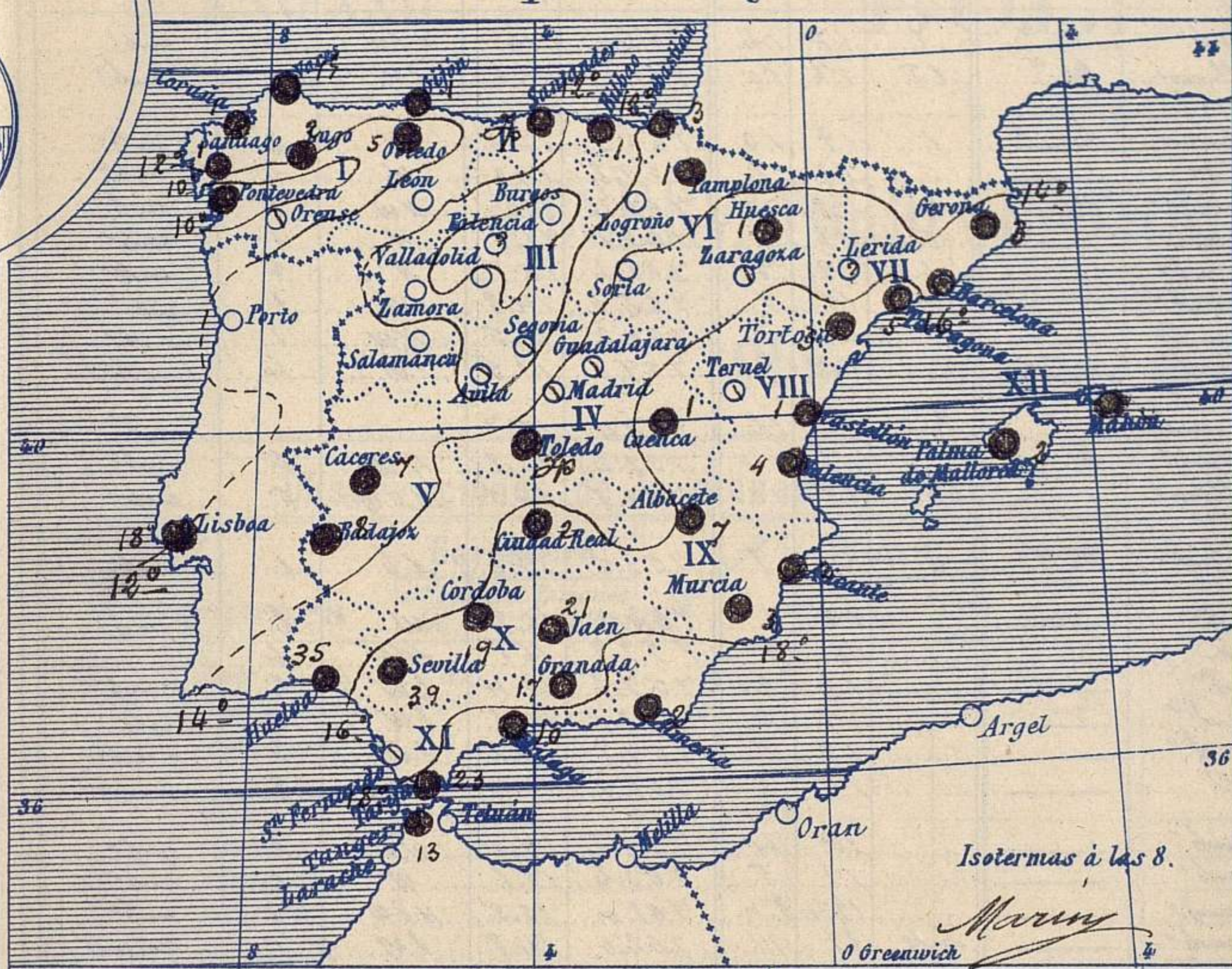
Parque del Retiro

Madrid. (ESPAÑA)

Apartado n.º 285.



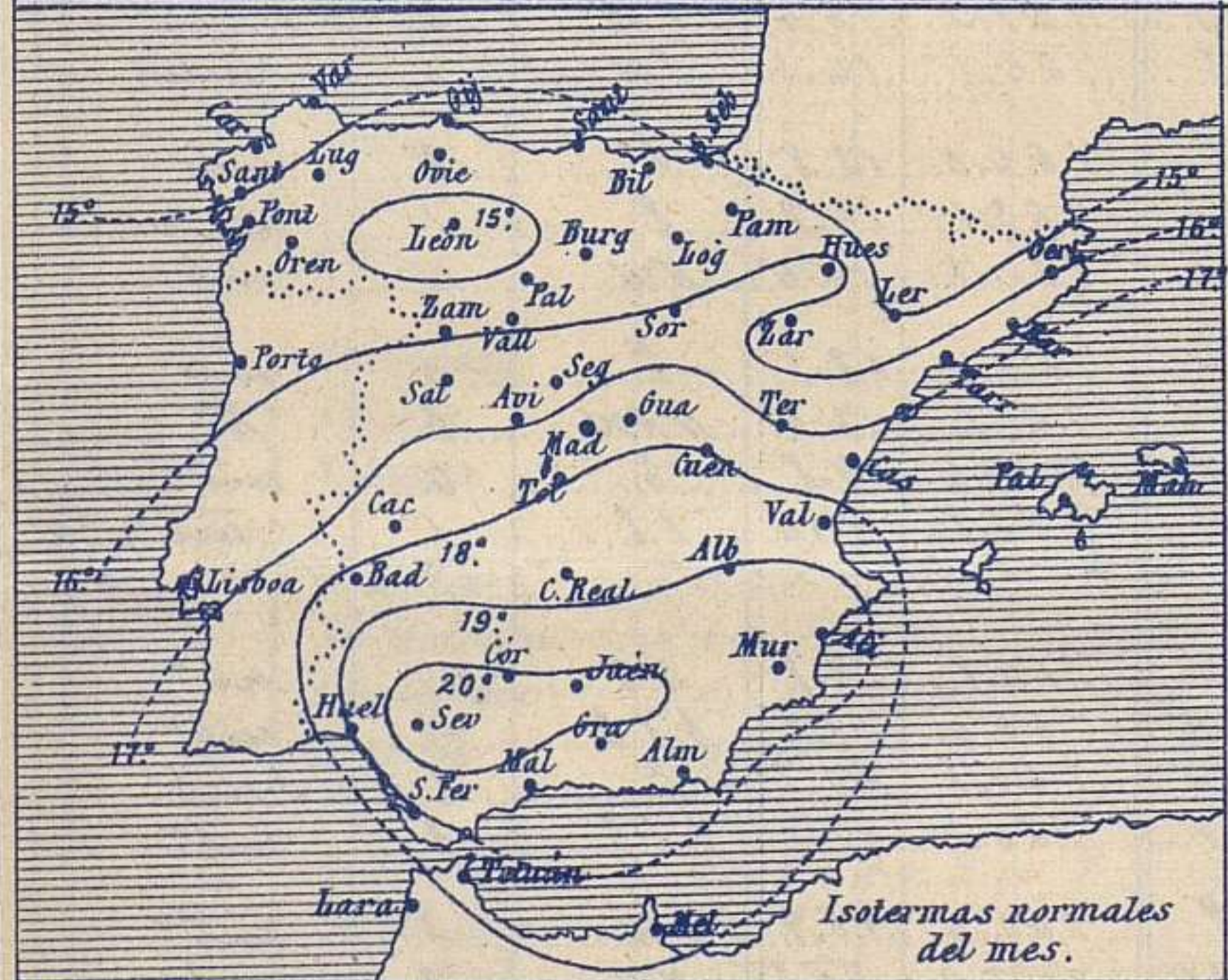
Temperaturas y Lluvias



Tiempo probable

EN LAS REGIONES

- I } Vientos fuertes de la region del Norte y tiempo lluvioso. Mar.
- II }
- III }
- IV } Vientos flojos y moderados de la region del Oeste y tiempo incierto.
- V }
- VI }
- VII }
- VIII } Vientos moderados de direccion variable y tiempo tormentoso.
- IX }
- X }
- XI }
- XII }



Los números colocados al lado de ● designan m/m de lluvia recogida.

Telegrama para las Comandancias de Marina depositado a las 12 h. 50 m  
 Paso al Mediterraneo la perturbacion del Atlantico.  
 Vientos del Oeste, fuertes en Cantabria y Galicia  
 Poniente en el Estrecho.  
 Tiempo tormentoso en el mar Mediterraneo

Observaciones de Madrid entre 12<sup>h</sup> del dia 13 y 12<sup>h</sup> del dia 14

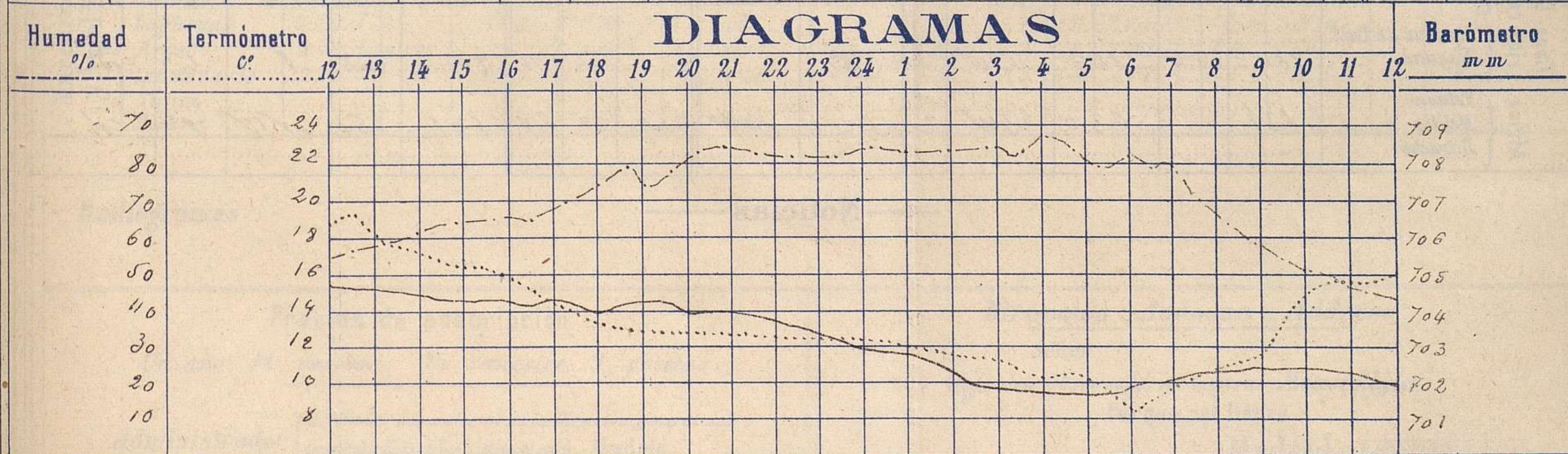
PARQUE DEL RETIRO (Altitud 667 m<sup>s</sup>)

Observaciones aerológicas

Hora .....

Hora	Barómetro m m	Termómetro C°	Humedad %	Viento		Lluvia o Nieve	Estado del Cielo	Notas	Observaciones aerológicas		
				Dirección	F <sup>va</sup> 0 a 9				Alturas	Dirección del viento	Fuerza 0 a 9
12	704.30	13.6	54	S.W.	3		Cubierta	Temp. máx. a la sombra 19.4			
16	704.22	15.5	65	W.S.W.	3		Fb	Tem. mín. a las 8.4			
20	704.00	12.8	81	S.W.	1		Fb	Almas. de sol. despegada en			
24	703.00	12.4	84	(S)	(3)		Fb	el día de ayer 1.40 m			
4	701.80	10.4	89	(S)	(3)		Casi cubte				
8	702.49	11.0	66	N.	1		Cubte				
12	702.11	16.2	45	N.E.	2		Casi cubte				

DIAGRAMAS



# Observaciones de España

Observaciones de la mañana á 8 horas										Id. en las 24 horas			Id. de la vispera á 16 horas				
Estaciones	Barómetro		Temperatura	Viento		Estado del cielo	Estado del mar	Lluvia ó nieve	Temp. extr. <sup>as</sup>		Barom. á 0° y al nivel del mar	Temperatura	Viento		Estado del cielo		
	á 0° y al nivel del mar	Variación en 3 horas		Dirección	F <sup>za</sup>				Max. <sup>a</sup>	Min. <sup>a</sup>			Dirección	Fuerza			
Región del N.W. I.	La Coruña	762.9	0.8	14	N.N.E.	0	emb. <sup>o</sup>	M <sup>a</sup>	1	17	12	763.0	14	N.W.	4	emb. <sup>o</sup>	
	Vares	761.4	+1.0	17.6	N	1	lluvie	M <sup>a</sup>	1.5	17	10	761.8	11.6	S.W.	6	emb. <sup>o</sup>	
	Avilés	761.4	1.2	12.4	S.W.	4	lluvie	Neb. <sup>a</sup>	1	19	10	762.1	17.8	W	2	emb. <sup>o</sup>	
	Gijón	761.8		9.8	W	1	A.		5	18	8	759.8	11.0	W	2	emb. <sup>o</sup>	
	Oviedo	761.1	+0.4	17.2	N	4	c.emb. <sup>o</sup>	M <sup>a</sup>		18	15	762.4	18.0	N.W.	3	emb. <sup>o</sup>	
	Finisterre	764.3	0.0	10.9	N.W.	2	emb. <sup>o</sup>		1	17	8	763.8	11.1	W	3	emb. <sup>o</sup>	
	Santiago	764.8	+0.2	7.8	N	2	emb. <sup>o</sup>		1	19	4	763.3	16.8	N	2	emb. <sup>o</sup>	
	Pontevedra	764.3		9.2	W	1	emb. <sup>o</sup>		2	15	7	762.0	14.8	W	1	emb. <sup>o</sup>	
	Lugo	762.4	+2.0	11.0	W	1	emb. <sup>o</sup>		2.0	7	7	762.2	17.5	N.W.	1	emb. <sup>o</sup>	
Orense	761.1		8.5	N.W.	1	c.d. <sup>o</sup>		1.5	9		759.0	13.5	W	4	c.emb. <sup>o</sup>		
Región Cantábrica II	Santander	759.2	+0.6	13.6			c.emb. <sup>o</sup>		Exp.	18	12	759.4	15.7			emb. <sup>o</sup>	
	Punta Galea	758.3	0.0	13.8	W	6	emb. <sup>o</sup>	M <sup>a</sup>	1	17	14	758.4	15.8	N.W.	5	emb. <sup>o</sup>	
	Bilbao	750.4	0.0	11	N.W.	1	lluvie		1	19	10	759.8	16.5	N.N.W.	5	emb. <sup>o</sup>	
	Cabo Machichaco	760.4	+0.4	14.2	W	2	c.emb. <sup>o</sup>	M <sup>a</sup>	2	20	9	759.5	17.6	N.E.	1	emb. <sup>o</sup>	
Región del Duero III	Zamora	761.6	1.0	6.2	W	3	A.		1.8	2		762.2	15.8	W	2	c.emb. <sup>o</sup>	
	Palencia	762.1	1.5	7.6	N	1	D.		16	4		759.9	16.9	S.W.	4	C.	
	Burgos	761.4	0.0	5.0	S.E.	0	A.		12	2		757.3	16.4	S.W.	2	c.emb. <sup>o</sup>	
	Soria	760.3	+0.2	9.6	N.W.	4	c.d. <sup>o</sup>		12	4		758.3	13.8	S.W.	3	emb. <sup>o</sup>	
	Valladolid	762.1	0.0	6.2	N.W.	1	c.d. <sup>o</sup>		1.2	5		759.8	13.2	S.W.	3	c.emb. <sup>o</sup>	
	Salamanca	761.3	+0.4	8.1	N.W.	1	W		1.8	2		761.2	14.4	W	2	emb. <sup>o</sup>	
Región Central IV	Ávila	761.6		7.4	N	1	emb. <sup>o</sup>		1.5	4		759.2	14.0	N.W.	1	emb. <sup>o</sup>	
	Segovia	761.1	0.1	8.0	N.W.	2	emb. <sup>o</sup>		1.9	5		762.2	15.1	W	1	emb. <sup>o</sup>	
	Madrid	760.4	+0.8	11.0	N	1	emb. <sup>o</sup>		19.4	8.4		761.0	15.5	N.S.W.	3	emb. <sup>o</sup>	
	Toledo	759.8	+0.1	11.9	N	3	emb. <sup>o</sup>		Exp.	21	11	762.0	14.8	S.W.	1	lluvie	
	Guadalajara	760.7	0.6	11.8	N	0	emb. <sup>o</sup>		1.9	10		759.2	16.6	S.W.	3	c.emb. <sup>o</sup>	
Cuenca	769.7	0.0	15.6	N	1	emb. <sup>o</sup>		7	19	8	763.1	14.3	S.W.	2	lluvie		
Extrem <sup>a</sup> Mancha V	Cáceres	760.7		10.4	N.W.	3	c.d. <sup>o</sup>		9	10	8	763.6	13.8	S	2	emb. <sup>o</sup>	
	Badajoz	761.2	0.5	17.0	N	1	emb. <sup>o</sup>		8	20	12	763.1	14.2	S	1	lluvie	
	Ciudad Real	758.2		13.2	W	0	emb. <sup>o</sup>		2	23	12	761.7	14.6	N.W.	4	emb. <sup>o</sup>	
Alto Ebro VI	Logroño	769.8		10.0	N.W.	0	A.		1.8	8		759.0	18.1	S	0	emb. <sup>o</sup>	
	Pamplona	762.7	0.0	11.0	N	0	A.		1	19	8	761.8	17.0	N.N.W.	0	A.	
	Huesca	757.7		12.8	N.N.W.	0	lluvie		1	12	5	759.6	19.8	S	0	emb. <sup>o</sup>	
	Zaragoza	757.0	0.0	14.6	N.W.	2	emb. <sup>o</sup>		2.2	5		758.8	20.6	S.E.	1	c.emb. <sup>o</sup>	
Cataluña VII	Lerida	758.1	0.0	14.0	N	0	lluvie		2	21	14	760.8	12.8	N.E.	0	emb. <sup>o</sup>	
	Gerona	757.3	-0.3	14	N.N.E.	2	c.d. <sup>o</sup>	Neb. <sup>a</sup>	1.2	21	16	760.0	12.2	S.E.	4	emb. <sup>o</sup>	
	Barcelona	757.9		16.6	N.E.	2	emb. <sup>o</sup>	Neb. <sup>a</sup>	5	22	15	760.7	20.7	S	2	c.emb. <sup>o</sup>	
	Tarragona	757.7	+0.1	16.2	Emb. <sup>o</sup>	0	emb. <sup>o</sup>		2	24	15	760.5	21.7	S.E.	2	emb. <sup>o</sup>	
Lavañte VIII	Teruel	752.3		11.2	N.W.	5	emb. <sup>o</sup>		21	9		760.0	16.9	S.W.	3	emb. <sup>o</sup>	
	Castellón	765.1		17.8	N.W.	0	emb. <sup>o</sup>	Neb. <sup>a</sup>	1	22	16	758.9	20.2	N.W.	2	c.d. <sup>o</sup>	
	Valencia	757.9	0.0	17.2	N.S.W.	0	emb. <sup>o</sup>		4	23	15	759.5	22.2	S	1	emb. <sup>o</sup>	
Región del SE IX	Albacete	759.1	0.4	13.1	N.W.	2	emb. <sup>o</sup>		7	21	11	759.7	20.4	W	4	emb. <sup>o</sup>	
	Alicante	757.7	+0.0	17	N	0	lluvie	Neb. <sup>a</sup>	2	26	17	759.3	23	S.E.	1	c.emb. <sup>o</sup>	
	Murcia	758.3		16.6	S.W.	0	lluvie		3	29	16	758.8	26.0	N.E.	0	c.emb. <sup>o</sup>	
Cuenca del Guadalquivir X	Sevilla	759.0		16.2	N.W.	2	emb. <sup>o</sup>		2.9	24	15	761.7	21.6	S.W.	3	emb. <sup>o</sup>	
	Córdoba	758.7	-0.4	15.4	S.E.	1	emb. <sup>o</sup>		1.9	22	14	761.6	20.4	S.W.	2	emb. <sup>o</sup>	
	Jaén	759.0		12.8	W	0	lluvie		2.1	20	12	761.6	19.2	W	0	emb. <sup>o</sup>	
	Granada	757.4	+1.0	13.6	N.W.	1	lluvie		1.7	21	11	761.2	19.8	W	4	emb. <sup>o</sup>	
Costa del Sur XI	Huelva	759.6		15.8	N.W.	5	emb. <sup>o</sup>	M <sup>a</sup> M <sup>a</sup>	2.5	23	12	761.4	20.8	W	2	emb. <sup>o</sup>	
	San Fernando	758.7	0.5	17	N.W.	4	emb. <sup>o</sup>	M <sup>a</sup> M <sup>a</sup>	2.6	16		762.7	20	W	2	c.emb. <sup>o</sup>	
	Tarifa	757.2	-1.0	18.4	S.W.	6	lluvie	M <sup>a</sup> M <sup>a</sup>	2.9	29	18	762.5	21.3	N.W.	3	emb. <sup>o</sup>	
	Málaga	757.8	-0.4	18	S.W.	1	lluvie	M <sup>a</sup> M <sup>a</sup>	2.0	27	17	760.6	26.1	N.N.W.	2	emb. <sup>o</sup>	
	Almería	758.3		12.2	S	1	lluvie	Neb. <sup>a</sup>	2	23	19	760.1	22.2	S.W.	6	emb. <sup>o</sup>	
Canales de Balleares XII	Palma	757.9	-1.6	20	N	2	emb. <sup>o</sup>	M <sup>a</sup> gosa	2	24	17	760.6	23	N	4	emb. <sup>o</sup>	
	Mahón	758.3	0.0	20	S.W.	2	lluvie		2.9	19		761.2	22	S.S.W.	2	emb. <sup>o</sup>	
Canarias XIII	Sta Cruz de Ten <sup>e</sup>	764.2	+0.4	18.0	N.N.W.	3	A.		2.4	16		764.0	20.2	S	3	A.	
	Laguna																
Africa	Tetuan																
	Melilla	6.27		23.0	S.W.	2	cc	Neb. <sup>a</sup>	4.7	29	20	63.1	25.0	N.W.	1	cd	

— Noticias —