

DIRECCIÓN GENERAL DEL INSTITUTO GEOGRÁFICO Y ESTADÍSTICO

AÑO XXII

BOLETÍN

1914

Núm.º 274

DEL

1.º de Octubre

OBSERVATORIO CENTRAL METEOROLÓGICO

Observaciones del Extranjero

Observaciones de la mañana á las 7 ^h										Id. en las 24 horas			Id. de la vispera por la tarde			
Estaciones	Barómetro		Temperatura	Viento		Estado del cielo	Estado del mar	Lluvia ó nieve	Temp. extr. ^{as}		Barom. á 0º y al nivel del mar	Temperatura	Viento		Estado del cielo	
	á 0º y al nivel del mar	Variación en 3 horas		Dirección	F ^{va}				Max. ^a	Min. ^a			Dirección	F ^{va}		
Escandinavia	Bodo	736.6		1	E.N.E.	5	emb. ^o	M. de	14	4	1	740.2	2	E	2	emb. ^o
	Cristiansund	749.1	+0.2	6	N.W.	4	emb. ^o	M. de	22	10	5	750.0	2	cl	6	emb. ^o
	Shudesnoes															
Europa Oriental y Central	Riga															
	Moscou															
	Nicolaiew															
	Feldkirch															
	Ciornovitz															
	Cracovia															
	Pola															
	Viena															
Berlin																
Berna	705		2	W	0	cl					69.9	6	N	0	D	
Islas Británicas	Stornoway															
	Shields															
	Valentia															
Francia	Gris Nex	752.8	+0.4	2.2	S.W.	4	emb. ^o	Nira ^o	14	8		742.0	2.0	E	5	emb. ^o
	St. Mathieu	762.3	0.0	1.2	S.W.	2	S	llana	20	11		740.9	16.1	S.W.	2	emb. ^o
	Isla de Aix	766.7	+0.5	2.8	E	4	emb. ^o	2d.	20	8		762.2	15.7	S.W.	6	emb. ^o
	Biarritz	764.1	+0.1	1.2.0	S.W.	3	emb. ^o	2d.	19	12		764.7	18.2	S.W.	2	emb. ^o
	Paris	770.2	+0.1	4	N.E.	1	S		15	2		776.6	9	S.W.	2	S
	Clermont	776.2	0.0	6	S	1	emb. ^o		12	2		769.4	10	N.W.	2	S
	Perpiñán	776.8	+1.0	14	S.W.	0	emb. ^o		20.0	9		766.6	15	S.W.	0	emb. ^o
	Cabo Sicié	762.3	+0.4	15.4	E	3	emb. ^o	M. de	21	14		766.2	17.2	E	4	emb. ^o
	Niza	769.0	+0.7	14.5	S.W.	0	emb. ^o	S.W.	21	11		767.5	15.4	S.W.	0	emb. ^o
Italia	Liorna	705	0.0	13	W	0	D					69.9	19	E	2	D
	Roma	707	+1.3	12	W	1	D					68.0	16	SW	2	D
	Cagliari	674		7.6	S.W.	0	D					64.4	27	SE	4	cl
	Palermo	676	+0.9	15	S	0	cl					66.9	18	E	0	cl
Portugal	Porto	766.0	+1.2	16.6	S.W.	0	emb. ^o	llana	20	21	14	762.4	17.2	S.W.	0	emb. ^o
	Lisboa	764.4	+1.0	15	S.W.	0	emb. ^o	Nira ^o	25	15		761.4	20	S.W.	2	emb. ^o
	Lagos	758.0	+0.1	2.0	N.E.	1	emb. ^o	M. de	27	15		761.2	20	N	2	emb. ^o
	Horta	764.9	+0.2	2.2	S.W.	1	S	Nira ^o	26	21		765.1	26.4	S.W.	0	S
	Flores	774.2	+0.2	2.8	W	1	emb. ^o	2d.	25	21		765.2	21.6	W	2	emb. ^o
	Punta Delgada	774.2	+0.1	2.9	N	1	emb. ^o	llana	25	21		765.4	21.4	S.W.	0	emb. ^o
	Funchal											60.4	27	S.E.	1	cl
Marruecos y Argelia	Tanger	755.9		20.8	S.W.	2	emb. ^o	M ^a	27	17		754.9	25.2	N	2	S
	Oran	633		17.6	S	2	D	M ^a	23	17		705	21.2	W	3	P
	Laghouat															
	Argel	651		19.0	C	0	C	M ^a	24	17		64.0	21	W.N.W.	1	D
	Cap de Garde	765.1		17.6	S.W.	2	emb. ^o	M. de	27	17		764.7	10.2	S.W.	2	emb. ^o
	Tinex	681		17.0	C	0	C									
	Biskra															

Radiogramas

Precios de suscripción

Un año... 18 pesetas. Un semestre... 9 pesetas.

Administrador { Habilitado del material de la Dirección general del Instituto Geográfico y Estadístico. Madrid

Dirección : Adresse : Address :

Señor
Jefe del Observatorio Central Meteorológico
Parque del Retiro

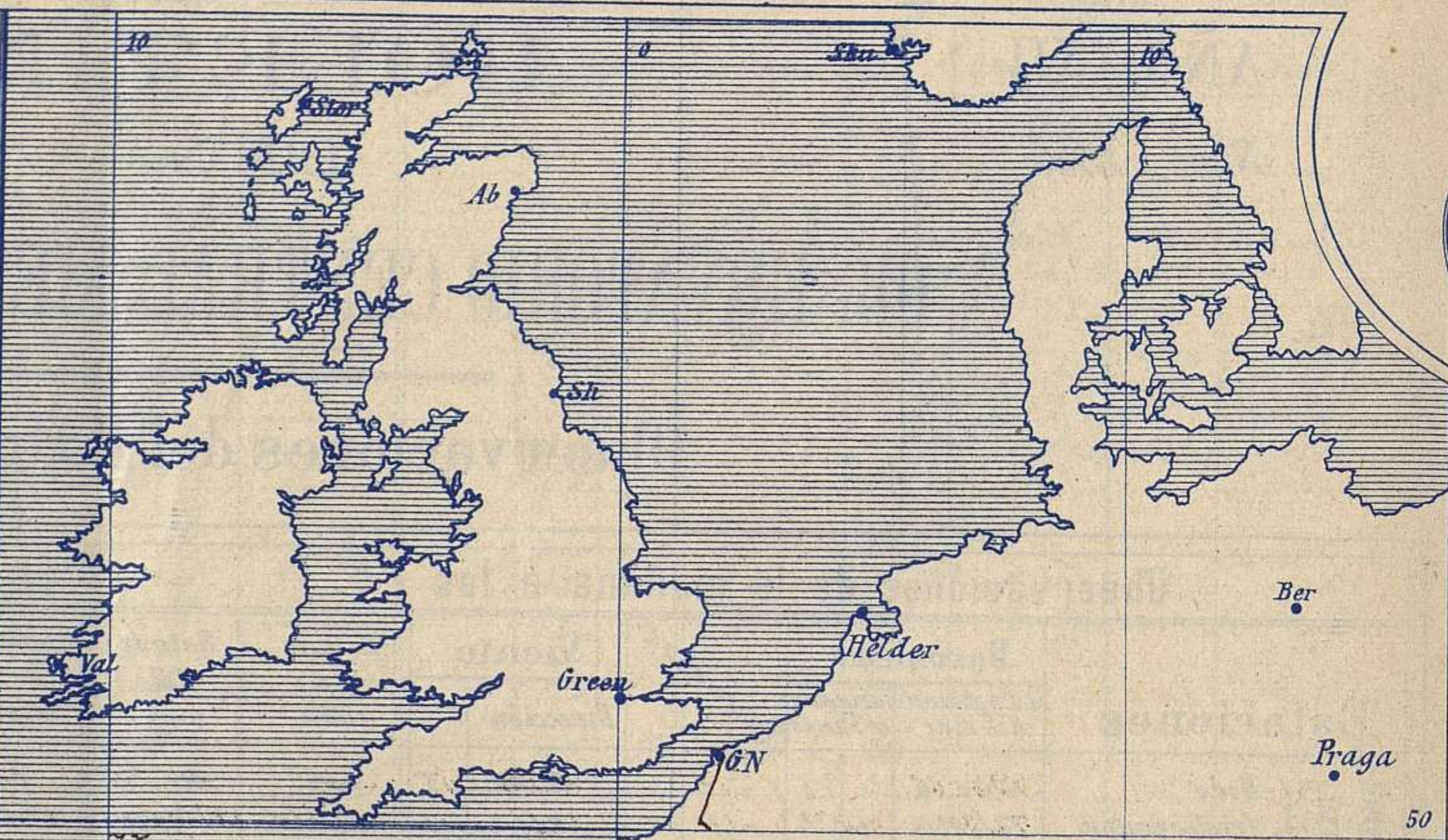
Madrid. (ESPAÑA)

Apartado n.º 285.

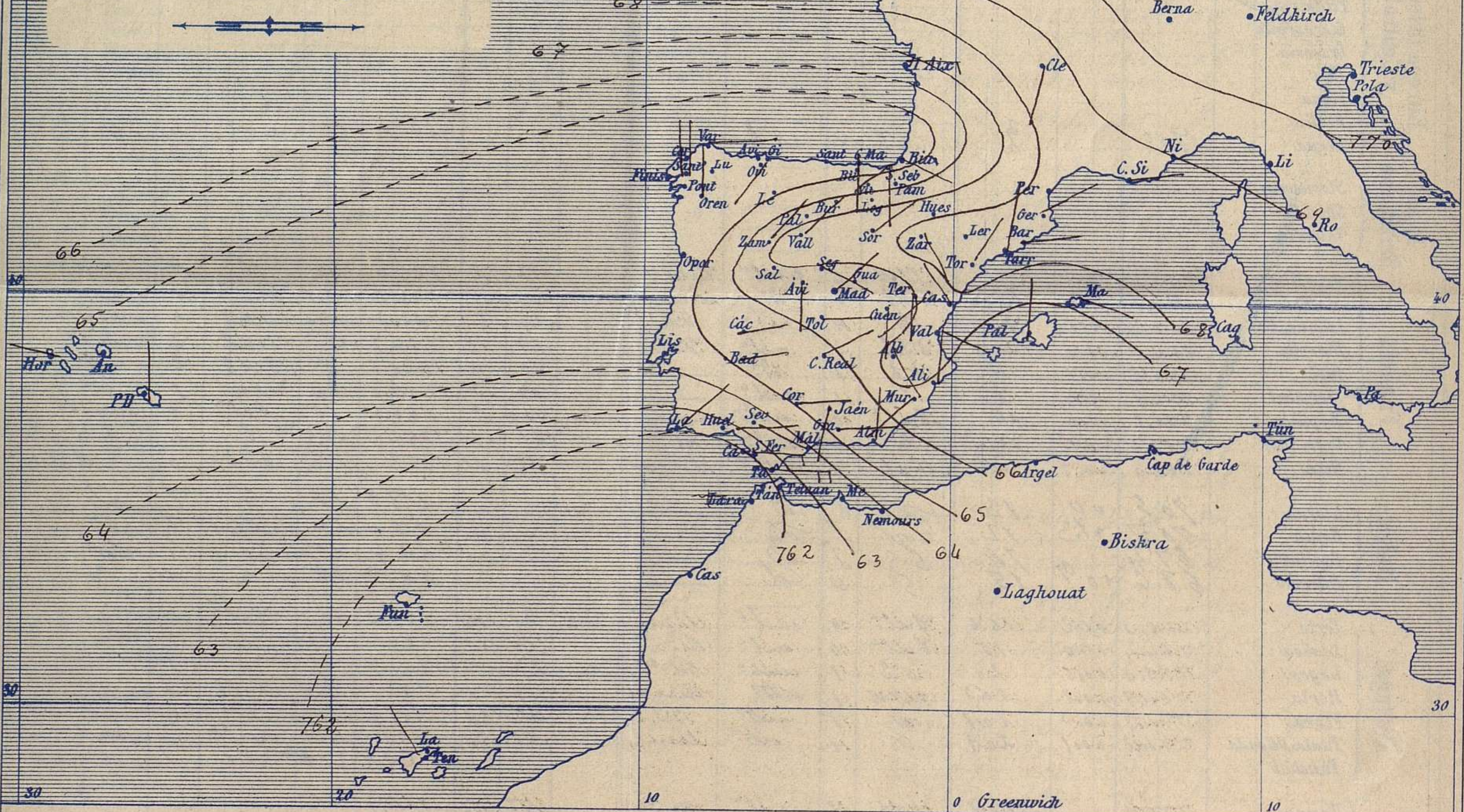


Signos convencionales

Fuerza del viento	Cielo	Mar
0 Calma	○ Despejado	{ Llana
1 Ventolina	○ Con nubes	{ Rizada
2 Muy flojo	⊖ Bruma	{ Marejada
3 Flojo	⊗ Niebla	{ Picada
4 Bonancible (Moderado)	⊕ Nieve	{ Marejada gruesa
5 Fresquito (Algo fuerte)	● Lluvia	{ Gruesa
6 Fresco (Fuerte)	⚡ Tormenta	{ Muy gruesa
7 Duro		{ Arbolada
8 Muy duro		{ Muy arbolada
9 Temporal		



Presión atmosférica y vientos



Estado general

Las presiones débiles se hallan situadas al Occidente de las costas marroquies y se extienden hacia Portugal por cuya causa por toda España soplan vientos del primero y segundo cuadrantes, de alguna intensidad en el estrecho de Gibraltar y sus costas adyacentes, levantando marejada; el cielo está hoy menos limpio de nubes que durante los días pasados y la temperatura se mantiene suave: la máxima de ayer fue de 32 grados en Cáceres y Badajoz; la mínima de hoy ha sido de 5 grados en León.

Las presiones altas residen sobre el mar del Norte.

Jaura

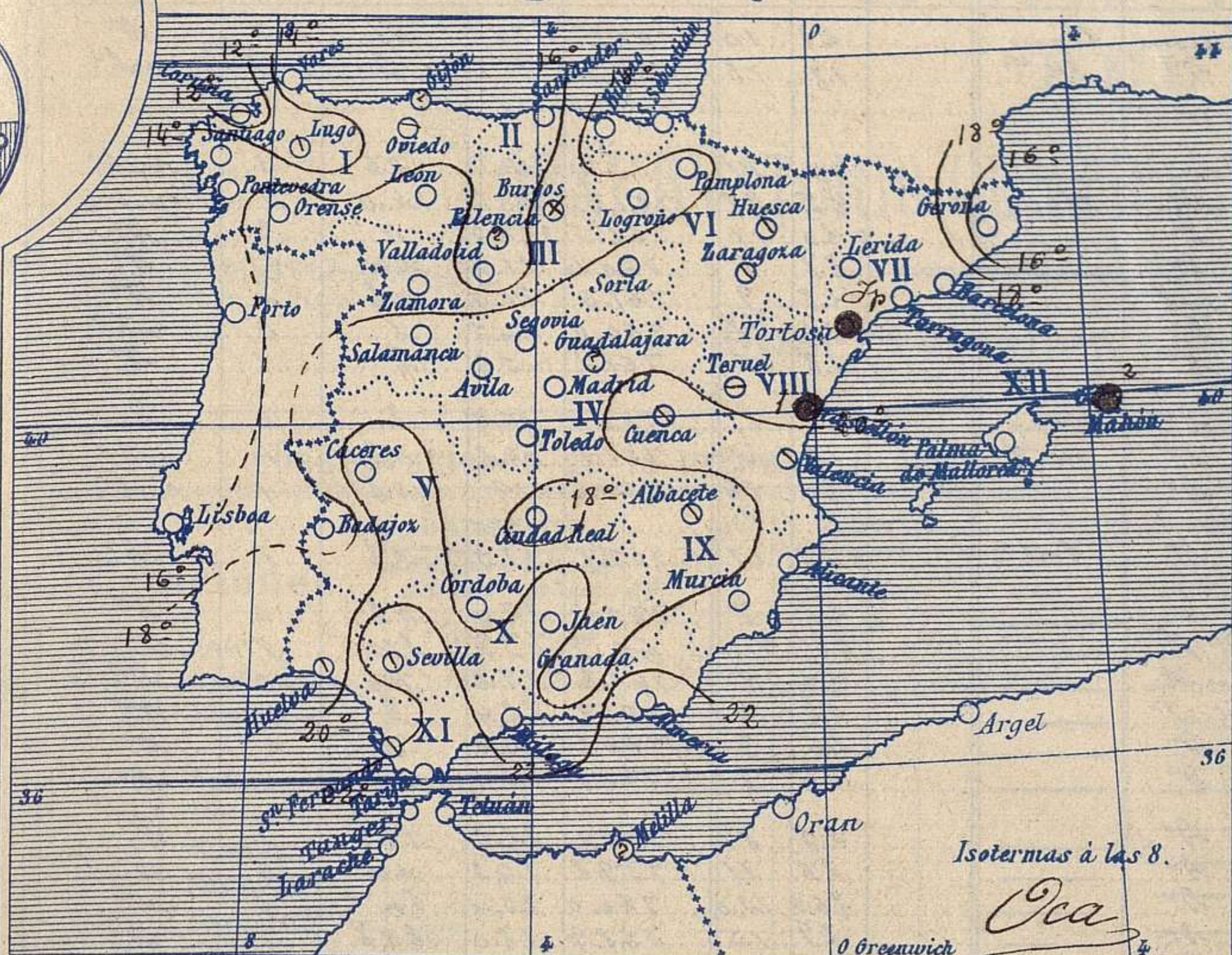
El Director general: Martin Sánchez

El Ingeniero Geógrafo Jefe del Observatorio. J. Galbis



Temperaturas y Lluvias

Tiempo probable



EN LAS REGIONES

- I
- II
- III
- IV
- V
- VI
- VII
- VIII
- IX
- X
- XI
- XII

Vientos flojos y moderados de la región del Este y buen tiempo

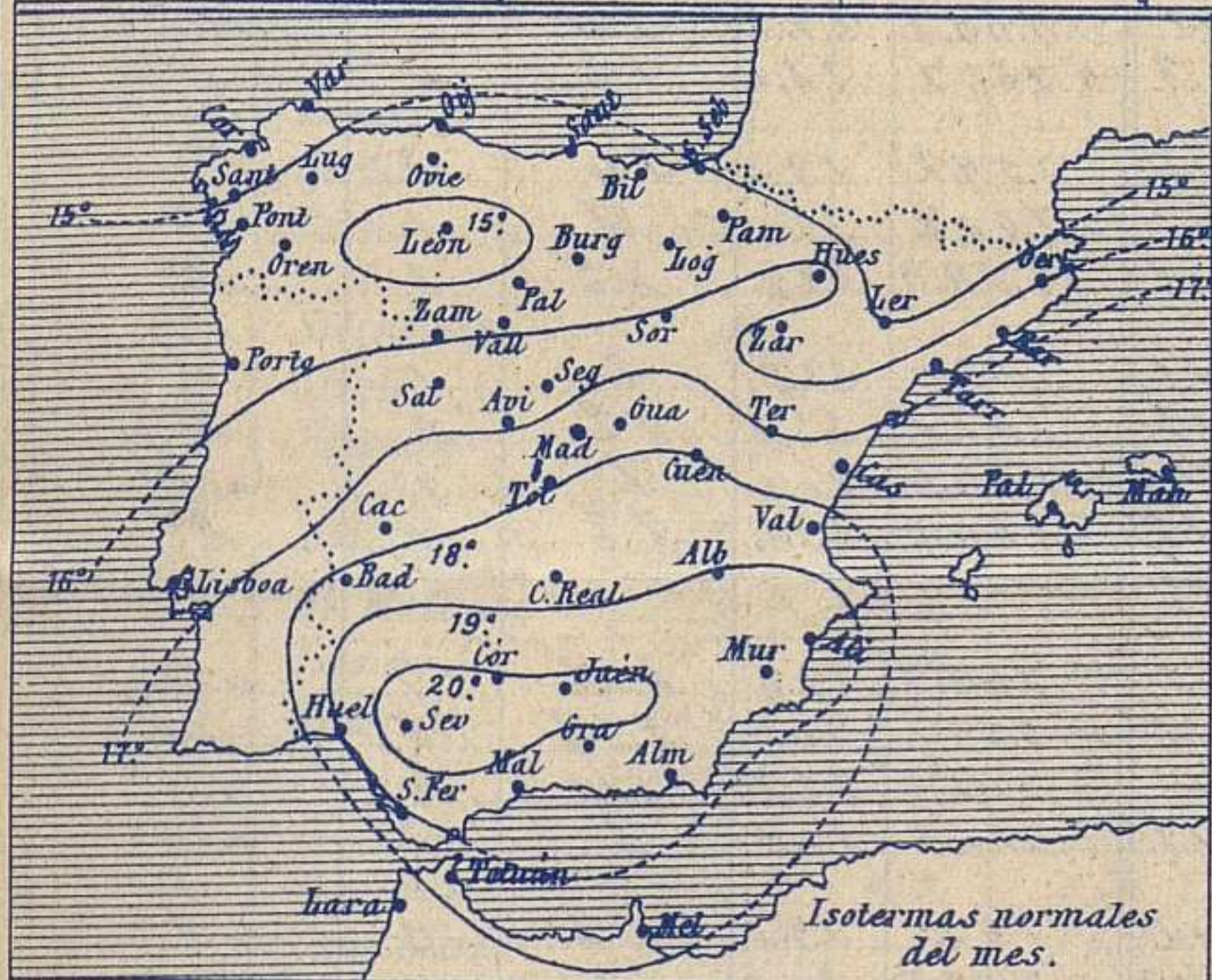
Vientos moderados y fuertes de la región del Este y tiempo incierto.

Vientos flojos y moderados de la región del Este y buen tiempo.

Los números colocados al lado de ● designan m/m de lluvia recogida.

Telegrama para las Comandancias de Marina depositado a las 12 h. 55 m

Es probable que persista el Levante en el Estrecho de Gibraltar.



Observaciones de Madrid entre 12^h del día 30 y 12^h del día 1

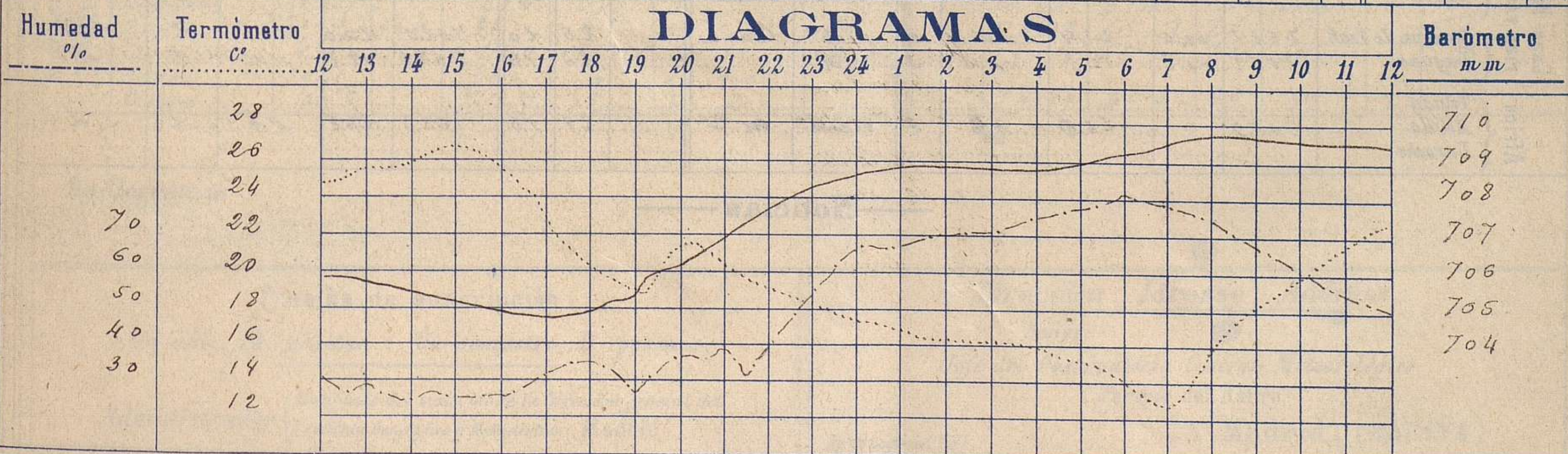
PARQUE DEL RETIRO (Altitud 667 m.)

Observaciones aerológicas

Hora

Hora	Barómetro m m	Termómetro C°	Humedad o/o	Viento		Lluvia o Nieve	Estado del Cielo	Notas	Observaciones aerológicas		
				Dirección	F ^{ra} 0 a 9				Alturas	Dirección del viento	Fuerza 0 a 9
12	705.91	24.6	30	N.E.	1		Despejado	Temp. máx. a la sombra 26.5			
16	704.94	25.4	26	Cal	0		Id.	Id. mínima 13.0			
20	706.05	21.3	36	S.E.	3		Id.	Horas de sol despejado en			
24	708.70	17.3	67	S.N.E.	1		Id.	el día de ayer 15.5 3.5			
4	708.80	16.0	75	N.E.	2		Id.				
8	709.23	15.8	73	N.E.	1		Id.				
12	709.53	23.4	51	S.E.	1		Id.				

DIAGRAMAS



Observaciones de España

Observaciones de la mañana á 8 horas										Id. en las 24 horas		Id. de la vispera á 16 horas				
Estaciones	Barómetro		Temperatura	Viento		Estado del cielo	Estado del mar	Lluvia ó nieve	Temp. extr. ^{as}		Barom. ^o á 0° y al nivel del mar	Temperatura	Viento		Estado del cielo	
	á 0° y al nivel del mar	Variación en 3 horas		Dirección	F. ^{ta}				Max. ^a	Min. ^a			Dirección	Fuerza		
Región del N.W. I.	La Coruña	763.9	+1.1	11	Cal. ^a	0	Truena	llana		22	10	761.8	19	N.E.	5	N. ^o
	Vares	763.2	0.0	12.0	E.	2	S.	llana		18	15	762.7	15.0	E.	5	ub. ^o
	Avilés															
	Gijón															
	Oviedo	764.5		12.6	S.W.	1	Truena			19	11	762.4	16.6	N.E.	3	ub. ^o
	Finisterre	763.7	+1.2	17.8	Cal. ^a	0	ubla	llana		25	21	761.5	22.6	N.W.	1	Truena
	Santiago	764.2	+0.9	18.0	N.	2	S.			20	11	761.3	22.5	N.	2	S. ^o
	Pontevedra	763.7	+0.9	16.0	N.	1	S.			27	8	760.4	21.4	S.W.	2	S. ^o
	Lugo	765.1		9.6	E.	1	c.ub. ^o			23	9	761.6	21.0	N.E.	4	S. ^o
Región Cantábrica II	Orense	764.3	+2.0	16.2	N.	0	S.		21	12	760.0	24.5	S.	0	ub. ^o	
	León	765.6		12.5	Cal. ^a	0	S.		18	5	762.2	15.7	E.	1	S. ^o	
	Santander	763.4	+0.7	14.0	Cal. ^a	0	S.	llana		19	11	762.1	16.5	E.	6	S. ^o
	Punta Galea	767.1	+0.2	19.2	S.	0	S.	llana		18	12	762.8	17.8	N.E.	4	ub. ^o
	Bilbao	765.2	0.0	2.1	S.E.	0	S.			20	16	764.6	19	N.E.	1	c.d. ^o
Región del Duero III	Cabo Machichaco															
	San Sebastián	764.7		22.0	S.	2	S.	Cal. ^a		25	11	765.1	21.5	N.E.	1	ub. ^o
	Zamora	765.6	+1.0	13.4	N.E.	0	S.			22	7	765.1	22.0	N.E.	0	S. ^o
	Palencia	66.7	+1.5	15.7	N.W.	1	S.			24	9	60.7	23.8	S.W.	1	S. ^o
	Burgos	765.5	+1.0	14.0	N.E.	0	ubla			20	9	760.6	19.6	N.E.	0	S. ^o
	Soria	767.9	+0.6	12.2	N.E.	0	c.d. ^o			22	9	761.8	22.4	E.	0	S. ^o
	Valladolid	767.0	+1.0	14.4	N.E.	1	S.			26	9	760.3	25.0	W.	0	S. ^o
Región Central IV	Salamanca	765.0	+1.2	14.0	E.	1	S.		24	8	762.1	22.0	N.E.	1	S. ^o	
	Ávila	765.6		14.6	S.	4	S.		23	8	758.3	22.6	S.S.E.	2	S. ^o	
	Segovia	765.7	+1.0	12.1	S.E.	0	S.		26	11	752.2	24.3	N.W.	0	S. ^o	
	Madrid	767.1	+1.1	15.8	N.E.	1	S. ^o		26.5	12.0	760.0	25.4	Cal. ^a	0	S. ^o	
	Toledo	766.3	+1.2	15.2	E.	1	S. ^o		29	15	758.9	28.0	E.N.E.	1	S. ^o	
	Guadalajara	766.8	+1.2	15.9	E.	0	S. ^o		27	11	759.1	27.0	S.W.	1	S. ^o	
Extrem. ^a Mancha V	Cuenca	766.0	+0.2	16.5	S.	3	ub. ^o		24	9	761.7	22.0	S.E.	2	c.d. ^o	
	Cáceres	764.8		12.4	S.	2	S.		32	14	759.2	29.2	S.W.	2	S. ^o	
	Badajoz	765.0	+1.0	16.6	S.	1	S. ^o		32	13	760.2	21.0	W.	1	S. ^o	
Alto Ebro VI	Ciudad Real	764.7	+2.0	13.7	N.E.	2	S. ^o		30	11	759.9	29.0	N.E.	1	S. ^o	
	Logroño	765.9		15.7	E.	4	c.d. ^o		22	11	762.0	21.8	E.	1	c.d. ^o	
	Pamplona	768.6	0.0	15.0	N.	0	S.		24	13	762.2	22.0	S.E.	0	S. ^o	
	Huesca	768.1	+2.0	15.6	N.	0	ub. ^o		26.6	14.6	764.6	20.6	E.	1	ub. ^o	
Cataluña VII	Laragoxa	768.0	+0.5	17.0	S.E.	1	ub. ^o		23	12	764.6	22.4	S.E.	1	S. ^o	
	Lérida															
	Gerona	768.4	+1.0	14.6	N.E.	0	S. ^o		24	11	765.7	21.6	E.N.E.	1	ubla	
Levante VIII	Barcelona	768.5	+0.2	19.9	E.	2	c.ub. ^o	Nisa ^a		28	18	765.0	22.2	E.S.E.	5	c.ub. ^o
	Tarragona	767.6		20.4	N.	0	c.d. ^o	Rivad ^a		20	11	765.2	28.2	S.W.	0	ub. ^o
	Tortosa	768.0	+0.4	16.6	N.E.	0	ub. ^o		23	17	765.2	20.5	S.	2	ub. ^o	
	Teruel	767.4		14.4	S.	0	ubla		20	12	762.2	19.2	S.E.	3	c.d. ^o	
Región del SE IX	Castellón	765.2	+0.3	12.8	N.W.	1	c.d. ^o	Nisa ^a		22	19	762.9	20.5	E.	1	c.ub. ^o
	Valencia	765.5	+1.0	22.6	S.S.E.	1	c.ub. ^o		25	18	764.7	23.5	E.S.E.	1	S. ^o	
	Albacete	767.7	+1.0	15.6	S.E.	2	ub. ^o		25	13	761.7	22.6	S.E.	3	S. ^o	
Región del X del SE IX	Alicante	762.2	+0.9	2.0	N.	0	S.	llana		26	16	764.0	2.3	S.S.E.	2	ub. ^o
	Murcia	766.8		20.7	S.W.	2	ub. ^o		26	16	762.3	24.4	N.E.	4	S. ^o	
	Sevilla	762.7		22.9	S.E.	2	ub. ^o		31	16	760.5	29.0	S.W.	6	S. ^o	
	Córdoba	764.7	+1.0	18.2	E.	1	c.d. ^o		30	16	759.7	29.6	S.W.	1	S. ^o	
Costa del Sur XI	Jaén	764.7		19.8	S.S.W.	1	S. ^o		29	17	759.5	28.2	W.N.W.	0	S. ^o	
	Granada	765.0	+0.6	15.0	E.	1	S.		29	22	761.0	28.0	S.	5	c.d. ^o	
	Huelva	763.2		19.6	E.	2	ub. ^o	M.lla		27	12	761.3	25.8	S.W.	4	S. ^o
Canas Baleares XII	San Fernando	763.4	+0.6	2.2	S.S.E.	5	c.d. ^o	M.da		24	18	762.2	2.1	S.	2	c.d. ^o
	Tarifa	762.9	+0.1	20.8	E.	6	ub. ^o	M.lla		22	18	761.0	22.2	N.W.	1	S. ^o
	Málaga	765.2		2.2	S.E.	1	c.d. ^o	M.lla		24	21	762.5	2.2	S.S.E.	2	S. ^o
	Almería	765.3		23.2	N.	3	S. ^o	M.lla		26	21	761.0	24.4	S.E.	2	S. ^o
Africa	Palma	765.8	+0.6	2.2	N.	1	c.d. ^o	llana		27	18	765.4	2.5	N.E.	2	ub. ^o
	Mahón	767.1	+1.0	2.2	S.E.	1	c.ub. ^o		22	17	764.8	2.2	N.E.	2	c.ub. ^o	
Tetuan	Sta Cruz de Ten ^o	762.2	+0.5	22.4	N.W.	0	c.d. ^o	llana		26	20	762.5	25.0	N.N.E.	2	c.d. ^o
	Laguna	761.9	+0.2	12.8	N.W.	3	c.d. ^o		22	16	762.2	12.2	N.W.	5	ub. ^o	
Melilla	Tetuan															
	Larache	765.3		26.0	N.E.	2	c.ub. ^o	M.lla		29	16	762.3	27.8	N.E.	2	c.d. ^o

Noticias