

DIRECCIÓN GENERAL DEL INSTITUTO GEOGRÁFICO Y ESTADÍSTICO

AÑO XXII

BOLETÍN

1914

Núm. 238

DEL

26 de Agosto

OBSERVATORIO CENTRAL METEOROLÓGICO

Observaciones del Extranjero

Observaciones de la mañana á las 7 ^h										Id. en las 24 horas			Id. de la vispera por la tarde			
Estaciones	Barómetro		Temperatura	Viento		Estado del cielo	Estado del mar	Lluvia ó nieve	Temp. extr. ^{as}		Barom. á 0° y al nivel del mar	Temperatura	Viento		Estado del cielo	
	á 0° y al nivel del mar	Variación en 3 horas		Dirección	F ^{va}				Max. ^a	Min. ^a			Dirección	F ^{va}		
Escandinavia	Bodo	761.8	0.0	11	E	2	nb ^o	2 Pch ^a	7	13	10	761.5	11	SW	4	c. nub ^o
	Cristiansund Shudesnoes	759.5	-0.3	15	SE	6	gr ^o	2 Hd.	16	14	761.9	10	SW	0	c. ol ^o	
Europa Oriental y Central	Riga															
	Moscou															
	Nicolaiév															
	Feldkirch															
	Cernorvitz															
	Cracovia															
	Pola															
	Viena															
Berlín																
Berna																
Islas Británicas	Stornoway															
	Shields															
	Valentia															
Francia	Gris Nez	758.6	+1.0	15.6	SE	4	c. nub ^o	Nubada		29	14	761.1	17.4	SW	5	c. nub ^o
	St. Mathieu	756.3	0.0	15.5	NW	3	nub ^o	N. lta	1.2	23	15	762.2	20.4	SEW	3	nub ^o
	Isla de Aix	760.6	-0.8	17.6	SEW	2	nub ^o	Nubada		22	17	764.7	19.0	NW	3	nub ^o
	Biarritz	760.6	-1.0	17.6	SE	2	c. nub ^o	Hd.		24	16	764.7	20.2	NE	1	c. nub ^o
	Paris	760.6	-0.6	15	SEW	2	nub ^o			26	13	762.8	20	WNW	2	nub ^o
	Clermont	761.9	-1.0	16	SW	0	nub ^o		3	22	11	764.1	18	SE	1	c. nub ^o
	Perpiñán	762.4	-0.2	20	SW	0	nub ^o			27	18	764.2	22	SW	0	nub ^o
	Cabo Sicié	763.8	0.0	20.8	NE	1	bruma	Nubada		26	19	762.5	21.8	SW	2	nub ^o
	Niza	760.2	+0.2	20.9	SW	0	gr ^o			27	17	763.9	20.1	SW	0	gr ^o
Italia	Liona	764.1	0.0	20	SW	0	c. ol ^o					764.7	24	NW	0	gr ^o
	Roma	763.6	0.0	20	SW	0	gr ^o					763.9	21	SW	0	gr ^o
	Cagliari	763.2	0.0	19	NW	2	gr ^o					763.9	27	SE	4	c. ol ^o
	Palermo	763.7	0.0	18	SE	0	nub ^o					764.4	19	SE	0	gr ^o
Portugal	Porto	755.9	+0.1	15.0	E	3	nub ^o	Nubada		21	16	767.0	17.0	SW	0	gr ^o
	Lisboa	765.1	+0.5	18	NW	3	c. ol ^o	N. lta		25	16	764.6	22	NW	5	gr ^o
	Lagos	764.3	+0.3	20	E	2	gr ^o	Nubada		28	17	763.7	23	NW	3	gr ^o
	Horta	7														
	Flores	7														
	Punta Delgada	7														
	Punchal	766.0	+0.1	19	NE	3	gr ^o	N. lta		25	19	766.5	24	NE	2	c. ol ^o
Marruecos y Argelia	Tanger	756.4		21.8	ENE	1	gr ^o	gr ^o		21	19	756.1	22.0	ENE	2	gr ^o
	Oran	762.2		21.2	SW	1	nub ^o	Nubada		27	21	762.1	24.2	NW	4	gr ^o
	Laghounat	762.5		21.0	N	1	gr ^o		3	25	18	760.4	23.0	E	1	nub ^o
	Argel	762.2	0.0	24	NE	1	gr ^o	gr ^o		27	20	763.0	24	NW	3	nub ^o
	Cap de Garde	762.4		25.0	E	1	gr ^o	gr ^o		28	20	764.0	22.4	NE	4	c. ol ^o
	Túnez	7														
	Biskra	762.5		26.4	E	4	gr ^o			26	22	761.5	20.6	NE	6	gr ^o

Radiogramas

Precios de suscripción

Un año... 18 pesetas. Un semestre... 9 pesetas.

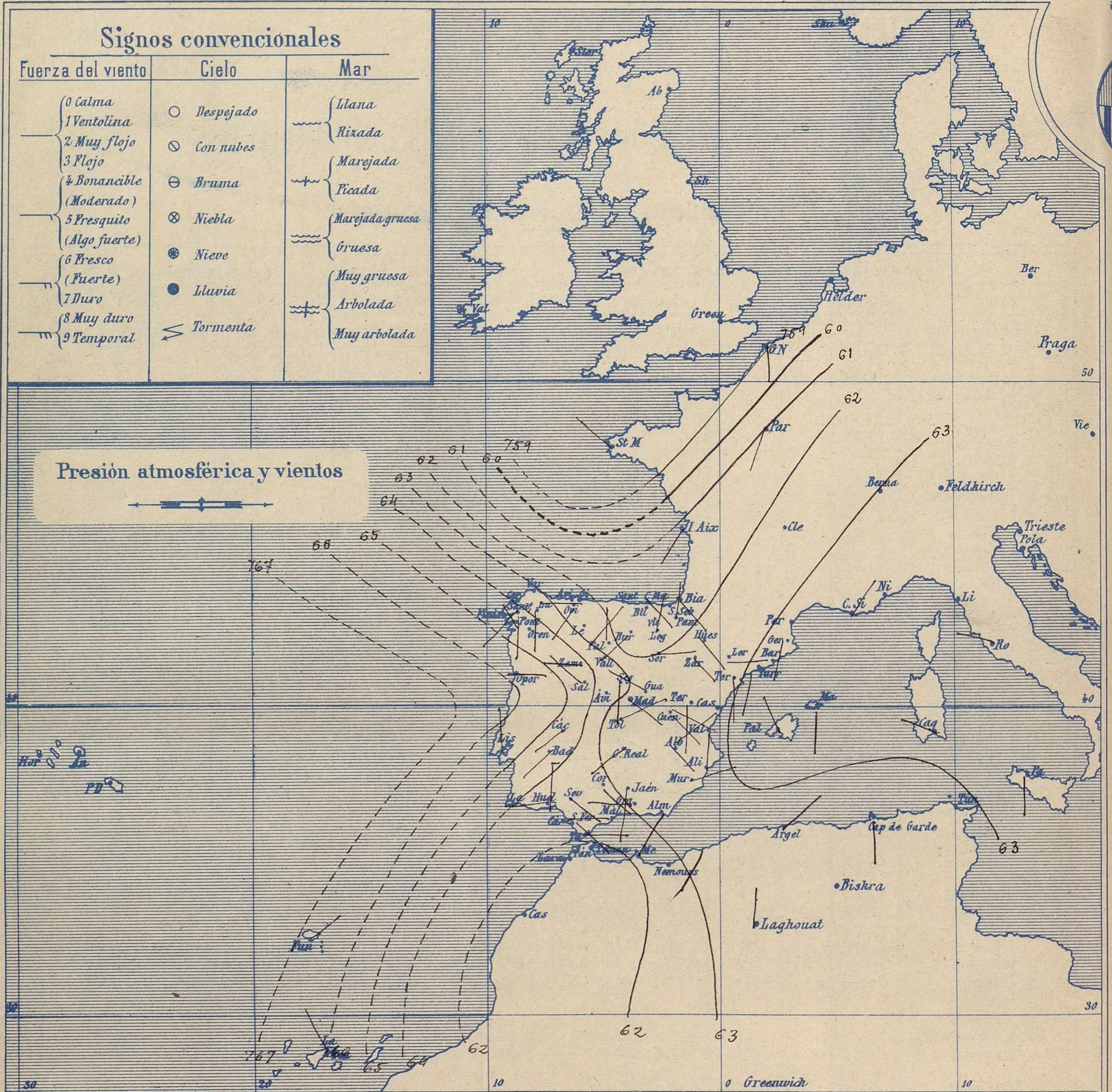
Administrador { Habilitado del material de la Dirección general del Instituto Geográfico y Estadístico. Madrid

Dirección: Adresse: Address:

Señor
Jefe del Observatorio Central Meteorológico
Parque del Retiro

Madrid. (ESPAÑA)

Apartado n.º 285.



Estado general

Sobre las Islas Británicas se halla el centro de un área de presiones bajas y también al Occidente de Marruecos aparece un núcleo de depresión barométrica poco intensa.

Llueve en Galicia y Cantabria, pero el tiempo se mantiene bueno por el resto de España con vientos flojos y moderados de dirección variable.

La temperatura máxima de ayer fue de 35 grados en Sevilla y la mínima de hoy ha sido de 12 grados en Soria, Avila y Segovia.

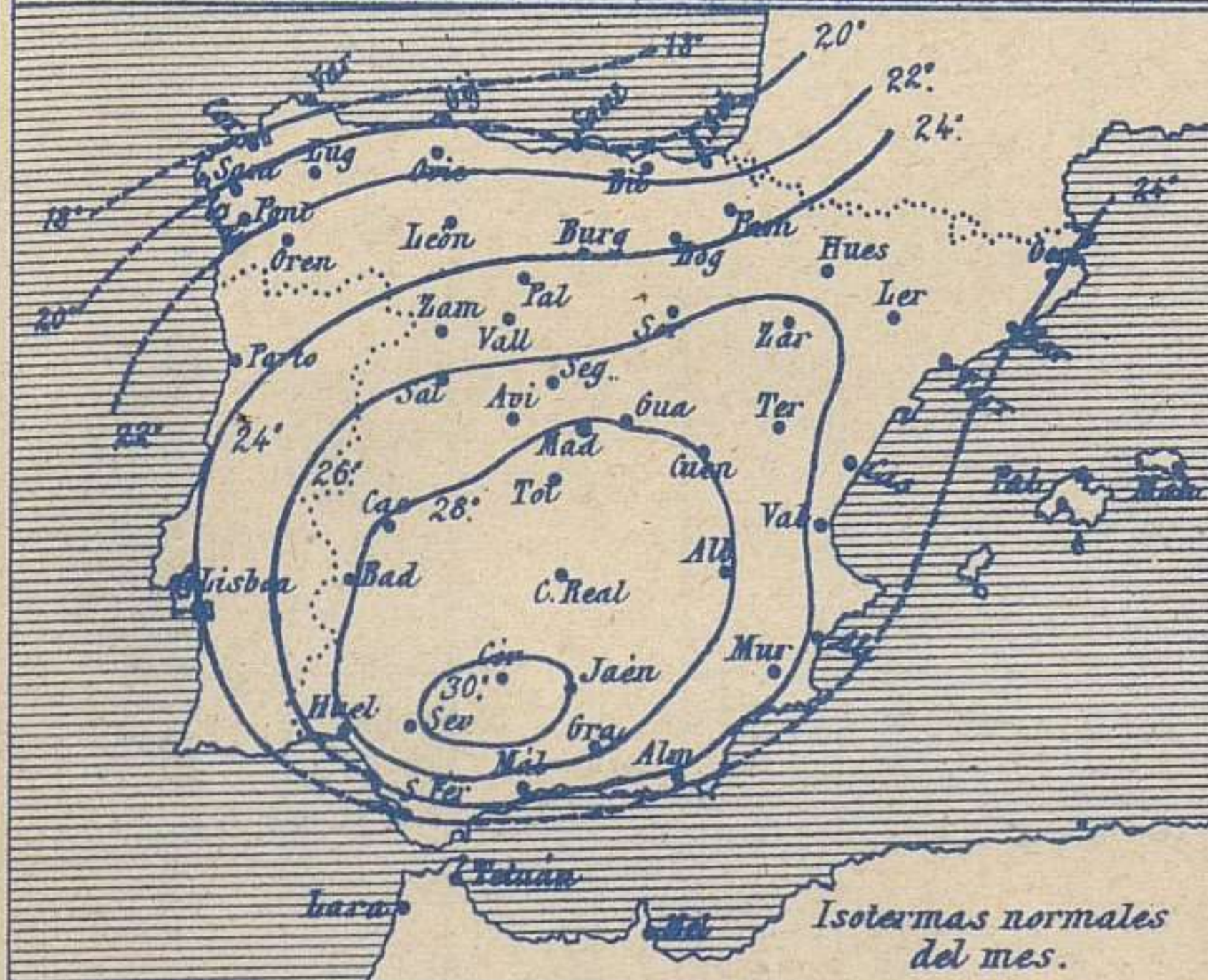
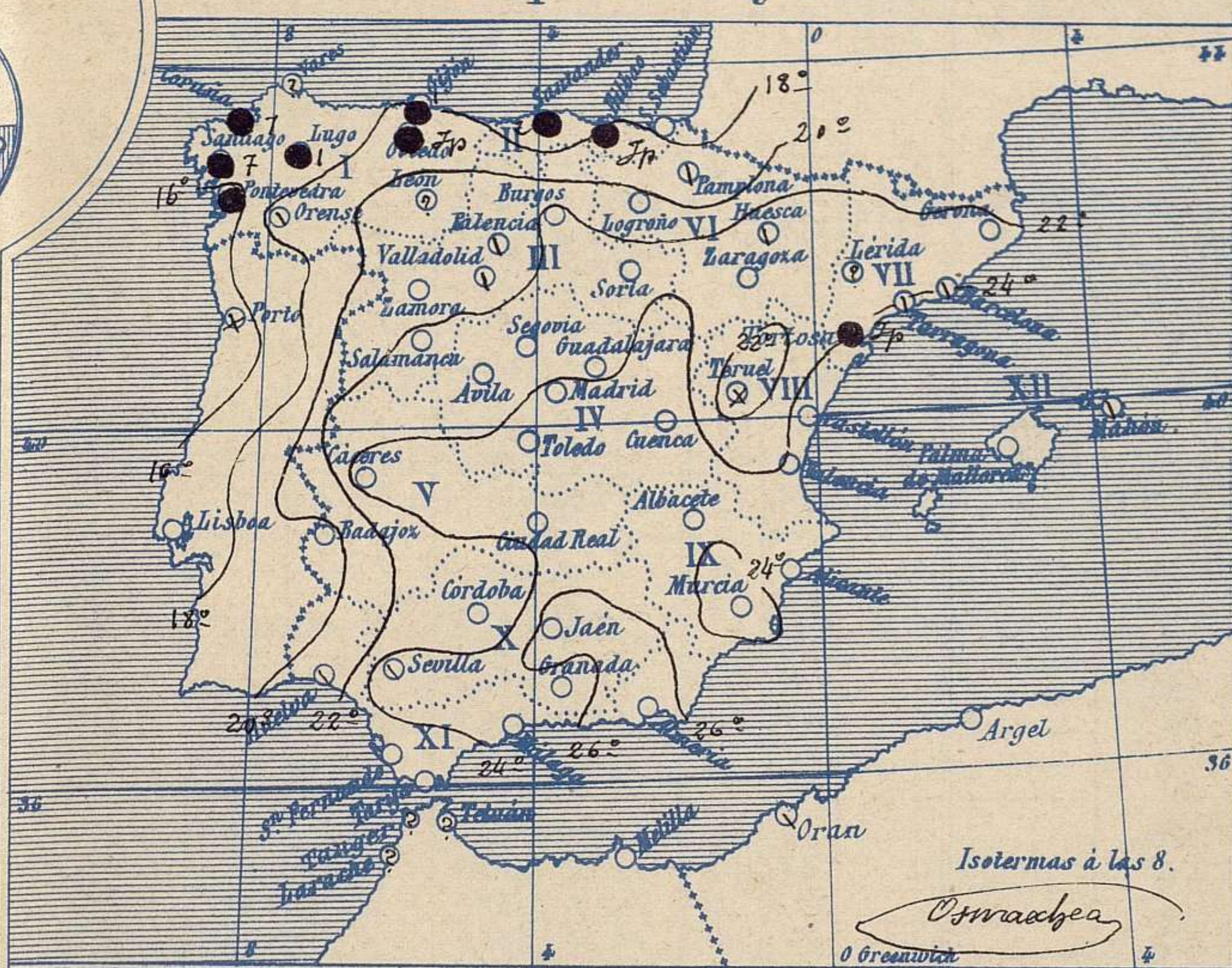
Las presiones altas residen sobre las Azores.

Sauv

El Director general: Martín Sánchez

El Ingeniero Geógrafo Jefe del Observatorio. J. Galbis

Temperaturas y Lluvias



Los números colocados al lado de ● designan msm de lluvia recogida.

Tiempo probable

EN LAS REGIONES

- I } Vientos flojos y moderados de la región del Oeste y tiempo lluvioso?
- II }
- III }
- IV }
- V }
- VI } Vientos flojos y moderados de dirección variable y buen tiempo?
- VII }
- VIII }
- IX }
- X }
- XI } Vientos moderados de la región del Este y buen tiempo.
- XII } Vientos flojos de dirección variable y buen tiempo

Telegrama para las Comandancias de Marina depositado a las 12 h. 40 m

Es probable que persista el Levante en el Estrecho.

Observaciones de Madrid entre 12^h del día 25 y 12^h del día 26

PARQUE DEL RETIRO (Altitud 667 m^s)

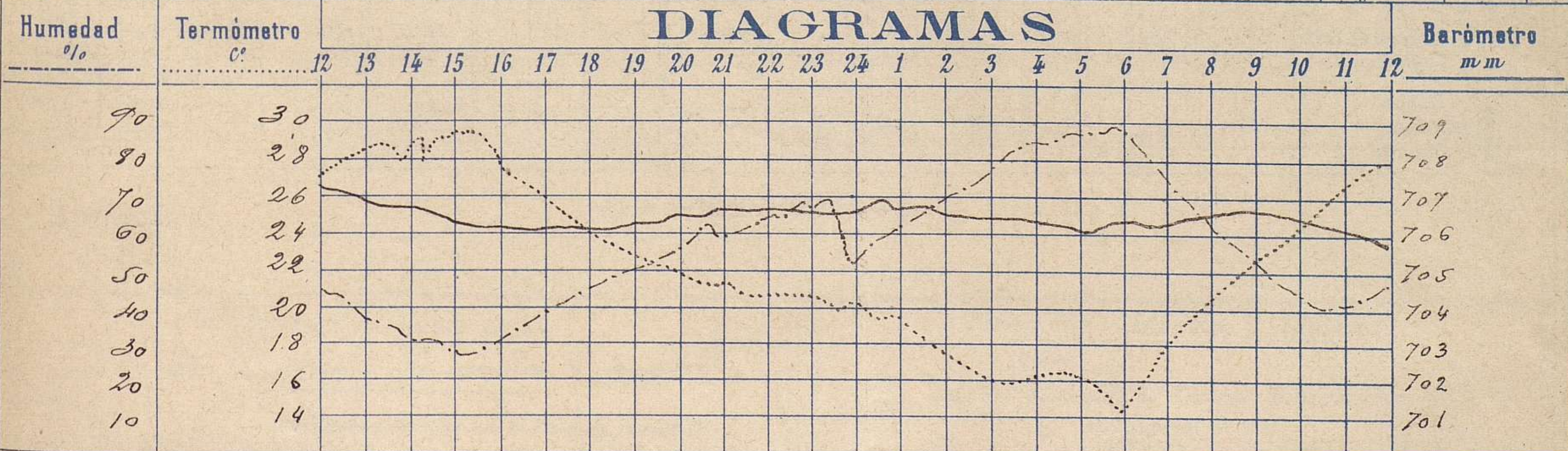
Observaciones aerológicas

Hora

Hora	Barómetro m m	Termómetro C°	Humedad o/o	Viento		Lluvia o Nieve	Estado del Cielo	Notas	Alturas	Dirección del viento	Fuerza 0 a 9	Alturas	Dirección del viento	Fuerza 0 a 9	
				Dirección	F ^o a 9										
12	707.34	27.2	45	S.W	1		Nub.								
16	706.08	28.0	32	W	0		Desp.								
20	706.56	22.0	57	(S)	0		Id.								
24	706.80	20.5	55	(S)	(S)		Id.								
4	706.40	16.5	85	(S)	(S)		Desp.								
8	706.66	20.7	65	S.E	0		Id.								
12	705.91	28.4	49	W	1		Nub.								

No se lanzó globo

DIAGRAMAS



Observaciones de España

102/08
66/16

Observaciones de la mañana á 8 horas										Id. en las 24 horas			Id. de la vispera á 16 horas				
Estaciones	Barómetro		Temperatura	Viento		Estado del cielo	Estado del mar	Lluvia ó nieve	Temp. extr. ^{as}		Barom. á 0° y al nivel del mar	Temperatura	Viento		Estado del cielo		
	á 0° y al nivel del mar	Variación en 3 horas		Dirección	F ^{za}				Max. ^a	Min. ^a			Dirección	Fuerza			
Región del N.W. I.	La Coruña	762.1	+0.8	17	SW	2	lluvia	M ^{da}	7	20	17	765.4	20	NW	2	ci.	
	Vares	7										7					
	Avilés	761.5	-0.2	18.4	W	3	sub ^o	lluvia	1	21	15	764.1	20.4	SW	2	c. d.	
	Gijón	761.1		17.2	SW	1	sub ^o	lluvia	1	22	14	763.5	21.6	SW	2	c. sub ^o	
	Oviedo	763.4	+0.8	22.8	SW	2	sub ^o	lluvia	18	24	21	766.2	22.3	SW	0	ci.	
	Finisterre	763.8	+0.1	18.6	SW	2	lluvia	lluvia	7	28	14	765.4	22.7	W	2	c. d.	
	Santiago	763.9		18.4	S	3	lluvia		6	26	14	765.8	21.2	SW	4	ci.	
	Pontevedra	763.7		14.5	S	2	sub ^o		1	26	12	765.6	23.5	SW	1	ci.	
	Lugo	764.0	+2.0	19.4	NW	3	sub ^o			31	14	761.6	27.0	SW	2	sub ^o	
Orense	761.5		18.3	NW	1	c.			27	12	762.0	20.0	S	0	ci.		
León																	
Región Cantábrica II	Santander	760.5	+0.1	17.3	SW	3	lluvia	lluvia	2	21	16	763.7	20.7	S	1	sub ^o	
	Punta Galea	759.7	0.0	18.3	SW	3	sub ^o	lluvia	1	20	16	763.7	20.5	SW	2	sub ^o	
	Bilbao	760.7	-0.6	18	SW	0	sub ^o		20	20	15	765.3	20	NW	3	sub ^o	
	Cabo Machichaco																
San Sebastián	762.0	+0.2	20.4	NW	2	c.	lluvia		21	16	762.2	20.7	NE	1	c.		
Región del Duero III	Lamora	764.6	+1.0	17.4	W	1	c. d.			29	14	764.5	28.0	W	1	c. d.	
	Palencia	763.8	+1.0	17.2	N	0	sub ^o			27	14	762.5	26.0	N	2	ci.	
	Burgos	761.4	0.0	17.7	SW	0	c. d.			25	14	760.9	24.2	S	0	c. sub ^o	
	Soria	762.7	0.0	18.0	S	0	sub ^o			24	12	762.1	22.4	SW	0	sub ^o	
	Valladolid	763.5	+0.8	16.6	SW	1	sub ^o			29	15	761.7	27.6	W	1	ci.	
	Salamanca	765.9	+1.0	18.0	NW	2	ci.			29	14	765.7	27.0	N	1	ci.	
Región Central IV	Ávila	762.4		17.4	S	0	ci.			25	12	760.8	24.4	NW	3	c. d.	
	Segovia	762.7	-0.2	17.4	S	2	c. d.			27	12	761.0	25.9	N	3	ci.	
	Madrid	763.0	+0.5	20.7	SW	0	c. d.			29.6	15.8	761.8	28.0	W	0	ci.	
	Toledo	762.3	+0.2	21.4	SW	0	ci.			32	18	761.2	31.4	W	1	ci.	
	Guadalajara	761.8	+0.4	20.0	NW	0	c. d.			30	16	759.9	21.8	W	1	c. d.	
Álcala	761.7		20.0	SW	2	c. d.			30	11	760.9	29.5	W	5	sub ^o		
Extremadura V	Cáceres	762.3		21.8	SW	1	ci.			34	17	761.2	32.8	NW	1	ci.	
	Badajoz	764.9	+0.6	17.4	SW	1	ci.			33	14	762.5	31.4	SW	1	ci.	
	Ciudad Real	762.9	+0.8	21.0	SW	0	ci.			33	16	761.7	31.0	W	2	ci.	
Alto Ebro VI	Logroño	761.8		18.3	W	0	ci.			26	14	763.1	25.8	SW	0	sub ^o	
	Ramplona	762.9	0.0	16.0	N	0	c. sub ^o			26	14	761.0	23.5	NW	1	c. d.	
	Huesca	762.5	-1.0	20.4	SW	1	sub ^o			27.1	17.7	763.6	35.8	S	0	sub ^o	
	Zaragoza	761.9	0.0	22.0	SW	2	c. d.			28	18	762.5	26.0	S	1	ci.	
Cataluña VII	Lérida	762.7	0.0	21.6	SW	1	sub ^o			28	14	764.5	25.4	S	1	c. sub ^o	
	Gerona	762.6	-0.3	24	W	4	c. sub ^o	lluvia		27	21	762.6	23	SW	5	c. sub ^o	
	Barcelona	763.3		24.0	SW	0	c. sub ^o	lluvia		25	22	764.9	24.2	SW	2	sub ^o	
	Tarragona	762.9	0.0	23.8	S	1	c. d.	lluvia		27	20	764.2	24.8	SW	3	sub ^o	
Levante VIII	Teruel	761.3		16.3	S	0	sub ^o			29	13	769.7	22.0	SW	0	c. sub ^o	
	Castellón	761.3	-0.3	25.1	SW	1	ci.	lluvia		26	21	757.8	25.5	W	2	sub ^o	
	Valencia	763.0	0.0	24.0	WNW	0	ci.			27	20	764.2	26.2	SW	1	ci.	
Región del SE IX	Albacete	762.8	0.0	20.4	SW	2	c. d.			30	16	761.0	21.4	SW	2	sub ^o	
	Alicante	763.3	0.0	26	N	0	ci.	lluvia		29	20	762.7	25	SW	1	ci.	
	Murcia	763.2		23.4	NW	1	ci.			30	18	762.6	28.5	SW	4	ci.	
Cuencas del Guadalquivir X	Sevilla	763.4		25.0	SW	2	sub ^o			35	18	761.2	34.2	W	2	ci.	
	Córdoba	763.0	+0.4	22.0	SW	2	ci.			34	18	761.2	34.0	SW	1	ci.	
	Jaén	762.9		23.8	S	0	ci.			31	21	760.7	30.6	WNW	0	ci.	
	Granada	763.5	0.0	21.6	W	1	ci.			32	17	762.0	30.6	W	3	ci.	
Costa del Sur XI	Huelva	763.7		20.3	N	5	sub ^o	lluvia		30	15	762.4	20.3	SW	4	sub ^o	
	San Fernando	763.3		23	SW	3	c. d.	lluvia		26	19	763.1	23	W	2	c. d.	
	Tarifa	762.8	+0.3	24.6	S	2	ci.	lluvia		27	2	763.0	24.8	S	1	ci.	
	Málaga	764.6	+0.3	25	W	0	ci.	lluvia		26	22	762.9	26	S	3	ci.	
	Almería	763.1		27.0	SW	1	ci.	lluvia		29	25	762.4	28.2	SW	1	ci.	
Canarias XII	Palma	763.9	-0.8	25	NW	2	ci.	lluvia		22	21	764.5	27	SW	4	c. d.	
	Mahón	764.0	0.0	24	S	1	sub ^o			26	23	765.1	25	SW	2	ci.	
Canarias XIII	Sta Cruz de Ten ^o	766.1	0.0	23.0	NW	2	c. d.	lluvia	lluvia	26	20	765.8	23.4	NW	4	sub ^o	
	Laguna	765.4	+0.5	17.7	NW	4	c. sub ^o	lluvia	lluvia	22	16	765.3	19.2	N	2	c. sub ^o	
Africa	Tetuan																
	Melilla	764.8		28.4	N	0	ci.	lluvia		22	21	764.1	24.6	N	1	ci.	
Larache																	

← Noticias →