

DIRECCIÓN GENERAL DEL INSTITUTO GEOGRÁFICO Y ESTADÍSTICO

AÑO XXII

BOLETÍN

1914

Núm. 236

DEL

24 de Agosto

OBSERVATORIO CENTRAL METEOROLÓGICO

Observaciones del Extranjero

Estaciones	Observaciones de la mañana á las 7 ^h						Id. en las 24 horas		Id. de la vispera por la tarde						
	Barómetro		Temperatura	Viento		Estado del cielo	Estado del mar	Lluvia ó nieve	Temp. extr. ^{as}		Barom. á 0° y al nivel del mar	Temperatura	Viento		Estado del cielo
	á 0° y al nivel del mar	Variación en 3 horas		Dirección	F ^{va}				Max. ^a	Min. ^a			Dirección	F ^{va}	
Escandinavia	Bodo	760.1	+0.2	12	S	4	S ^o	rebada	19	6	762.9	9	N.E.	2	S ^o
	Cristiansund	759.0	+0.6	15	W	1	e. d. ^o	S ^o	17	12	759.2	14	S.W.	0	buena
	Shudesnoes														
Europa Oriental y Central	Riga														
	Moscou														
	Nicolaiew														
	Feldkirch														
	Cernorvitz														
	Cracovia														
	Pola														
	Viena														
Berlin															
Berna															
Islas Británicas	Stornoway														
	Shields														
	Valentia														
Francia	Gris Nex	763.0	+0.1	20.0	S.S.E.	3	e. d. ^o	rebada	22	16	764.4	17.4	S.W.	4	buena
	St. Mathieu	759.9	-0.2	15.6	S	1	tormenta	S ^o	24	15	761.4	18.2	S.S.E.	2	e. d. ^o
	Isla de Aix	759.3	-0.3	18.6	S.S.E.	9	e. d. ^o	S ^o	27	17	762.4	24.0	N.W.	2	e. nub. ^o
	Biarritz	760.3	+1.5	21.0	N.N.W.	5	e. d. ^o	N.W.	22	17	760.0	24.4	S.S.E.	2	e. nub. ^o
	Paris	763.4	+0.2	18	S.S.E.	1	S ^o		26	14	765.6	22	S.W.	0	nub. ^o
	Clermont	762.6	-0.3	15	S.S.E.	2	e. d. ^o		25	2	763.9	21	N.N.E.	2	S ^o
	Perpiñan	762.0	+0.9	20	W	1	e. d. ^o		26.0	14	762.9	20	N	1	e. d. ^o
	Cabo Sicié	762.7	+0.6	22.4	N.E.	2	buena	rebada	26	16	763.2	20.2	W	3	buena
	Niza	764.0	+0.2	22.2	N.E.	0	S ^o	N. g ^o	29	16	763.3	21.4	W	1	e. d. ^o
Italia	Liorna	764.5	0.0	20	Grat. ^o	0	S ^o				762.9	24	N.E.	0	S ^o
	Roma	760.4	+0.3	22	N	2	S ^o				760.2	22	N	3	S ^o
	Cagliari	762.2		18	N.W.	4	S ^o				762.0	20	S.E.	4	S ^o
	Palermo	760.4	0.0	21	S	0	S ^o		6		760.4	21	N.N.W.	0	S ^o
Portugal	Porto														
	Lisboa	763.7	+1.2	20	N	2	nub. ^o	N.W.	30	19	760.0	24	N.N.W.	4	S ^o
	Lagos	763.7	+1.0	21	N.E.	2	S ^o	rebada	31	18	761.1	26	N	2	S ^o
	Horta														
	Flores														
	Punta Delgada														
Funchal	766.5	+0.9	21	N	1	nub. ^o	N.W.	1	25	41	764.9	22	N.E.	3	nub. ^o
Marruecos y Argelia	Tanger	756.3		21.2	S.S.W.	2	nub. ^o	N.W.	29	19	753.7	25.6	N.E.	3	nub. ^o
	Oran	760.2		22.2	N.N.W.	0	nub. ^o				759.3	20	N	2	e. nub. ^o
	Laghouat														
	Argel	762.3	0.0	22.9	S.N.E.	1	S ^o	rebada	26	20	762.0	23.0	N.E.	4	S ^o
	Cap de Garde	763.1		22.4	S	1	S ^o				772.9	22.0	N.W.	5	e. d. ^o
	Túnez														
	Biskra	762.1		25.7	S.W.	0	S ^o		35	22	762.4	20.0	N.E.	0	S ^o

Radiogramas

Precios de suscripción

Un año 18 pesetas. Un semestre 9 pesetas.

Administrador { Habilitado del material de la Dirección general del Instituto Geográfico y Estadístico. Madrid

Dirección : Adresse : Address :

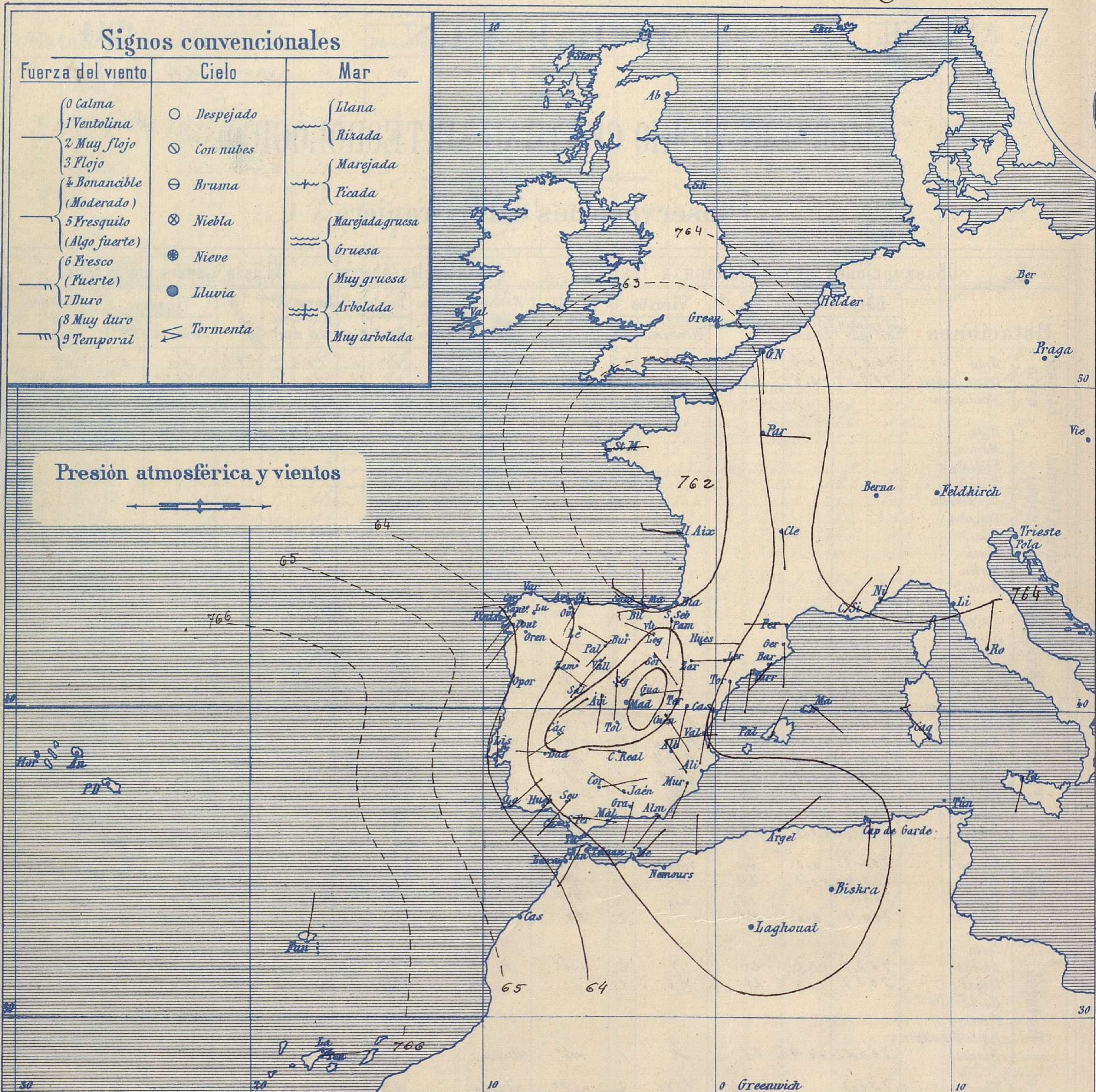
Señor

Jefe del Observatorio Central Meteorológico

Parque del Retiro

Madrid. (ESPAÑA)

Apartado n.º 285.



Estado general

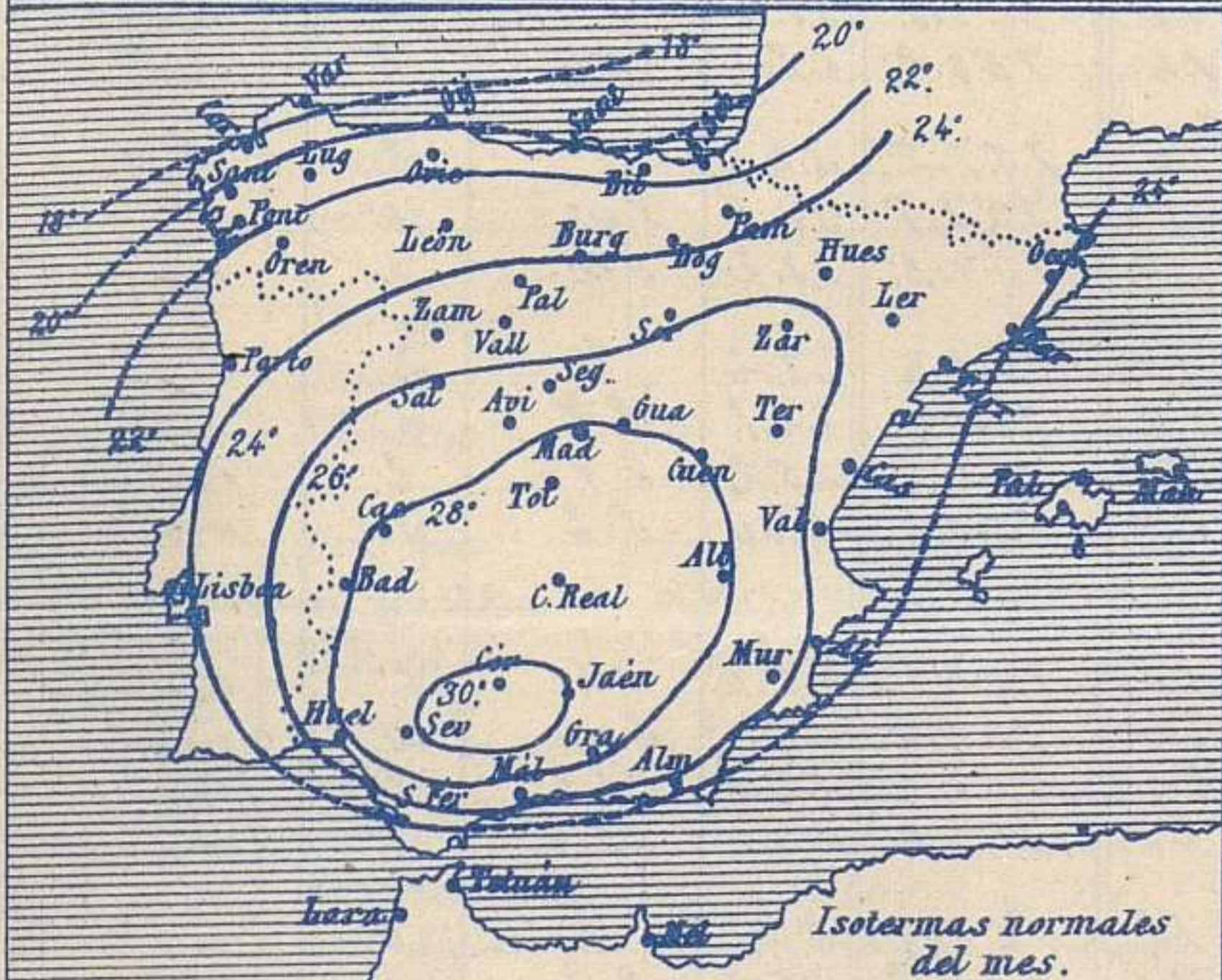
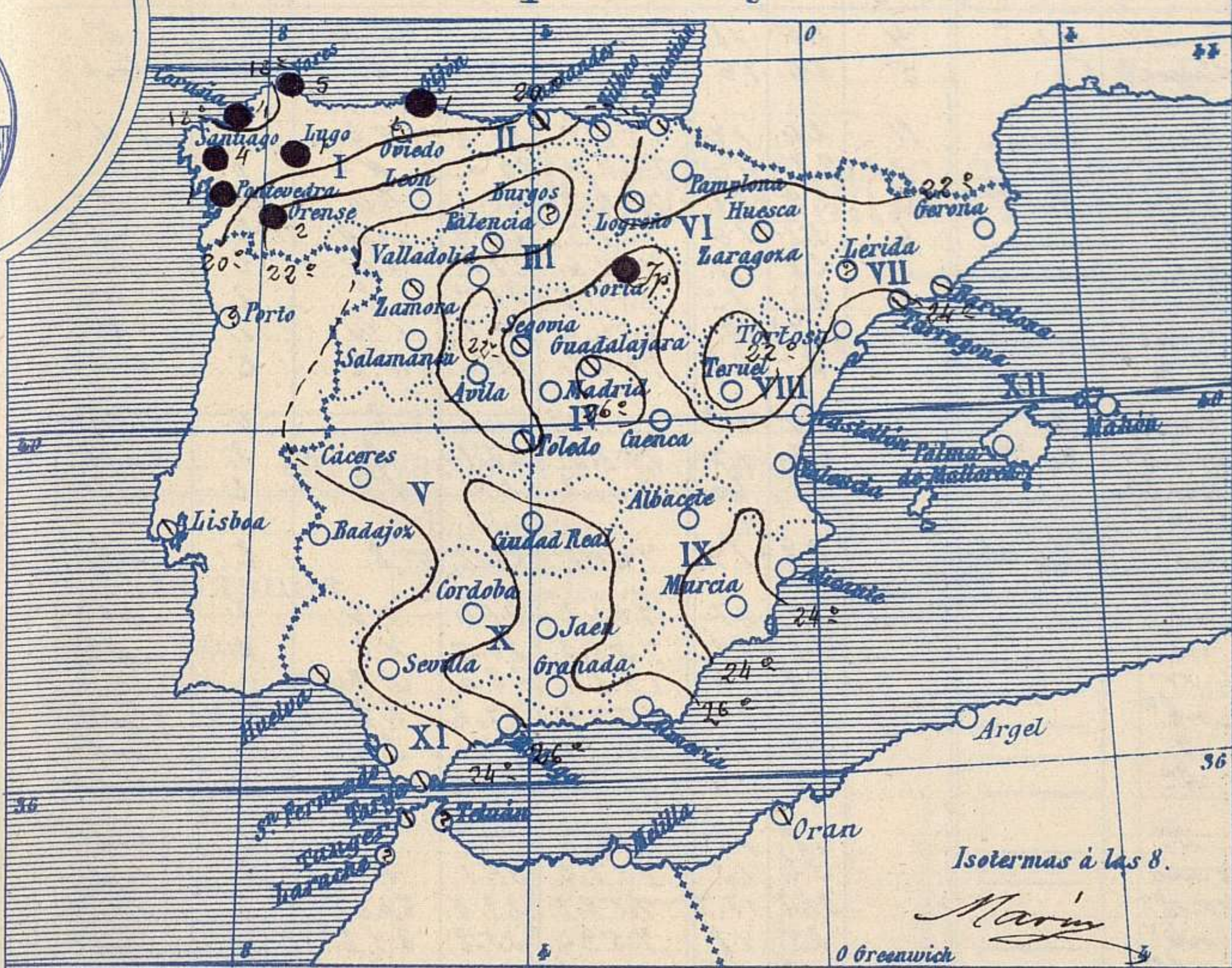
Desde el Occidente de Francia à Bélgica, atravesando por la península Ibérica, se extiende un área de presiones débiles relativas por cuya causa el tiempo es algo lluvioso para las regiones de Galicia y Cantabria; en el resto de España el cielo aparece con pocas nubes, y los vientos soplan flojos de dirección variable: la temperatura máxima de ayer fue de 38 grados en Sevilla y la mínima de hoy ha sido de 12 grados en Teruel. El mar está tranquilo por todo nuestro litoral. Las presiones altas residen sobre las Azores.

J. Galbis

El Director general: Martin Sánchez

El Ingeniero Geógrafo Jefe del Observatorio. J. Galbis

Temperaturas y Lluvias



Los números colocados al lado de ● designan m/m de lluvia recogida.

Tiempo probable

EN LAS REGIONES

- I } Vientos moderados de 4º cuadrante y tiempo lluvioso. Marejada.
- II }
- III }
- IV } Vientos flojos de dirección variable y tiempo incierto.
- V }
- VI }
- VII }
- VIII }
- IX } Vientos flojos de dirección variable y buen tiempo.
- X }
- XI }
- XII }

Isotermas a las 8.

Marín

0 Greenwich

Telegrama para las Comandancias de Marina depositado a las 12 h. 45 m.

Es probable que el tiempo sea algo lluvioso en Cantabria y Galicia con vientos moderados del cuarto cuadrante y marejada.

Observaciones de Madrid entre 12^h del día 23 y 12^h del día 24

PARQUE DEL RETIRO (Altitud 667 m^s)

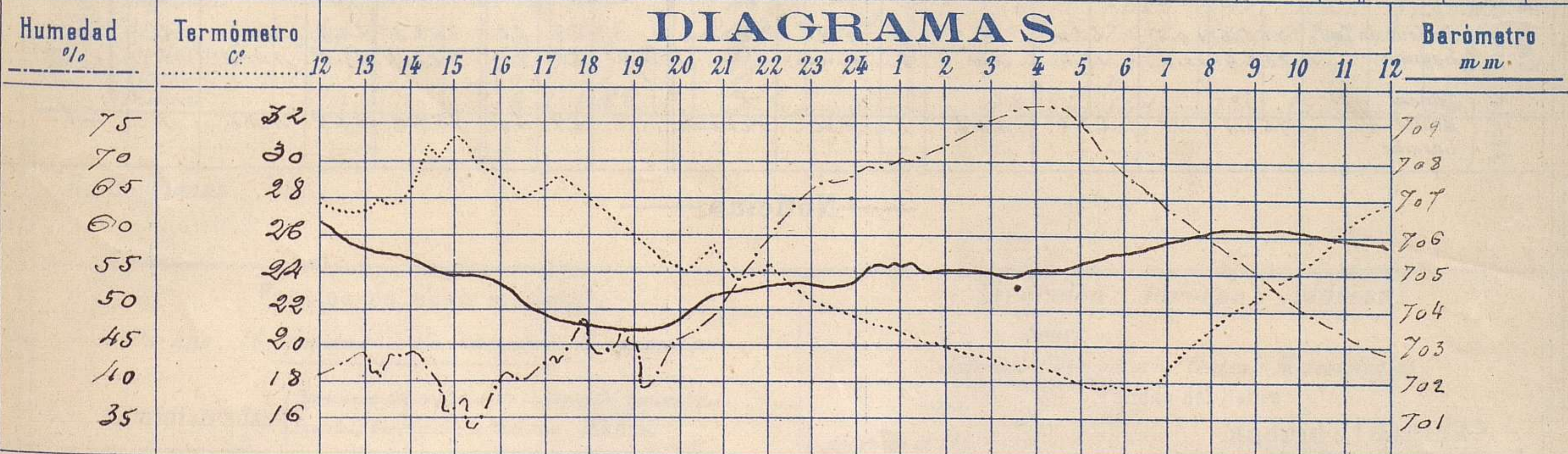
Observaciones aerológicas

Hora

Hora	Barómetro m m	Termómetro C°	Humedad o/o	Viento		Lluvia Nieve	Estado del Cielo	Notas	Alturas	Dirección del viento	Fuerza 0 a 9	Alturas	Dirección del viento	Fuerza 0 a 9	
				Dirección	F ^o a 9										
12	706.35	27.5	41	SW	0		C. Cub.								
16	704.49	29.0	40	SE	0		Fb.	Temp. máx. a la sombra 31.2							
20	703.73	24.4	40	N.E.	1		Nub.	Ed. mín. a las 17.7							
24	704.80	21.7	63	SE	2		Fb.	Horas de sol despejado en el día de ayer 5 h. 49 m.							
4	705.10	19.0	78	SE	3		C. Desp.								
8	706.10	20.8	61	SW	3		Fb.								
12	705.87	28.0	44	SE	1		Desp.								

No se tomaron globos

DIAGRAMAS



Observaciones de España

Observaciones de la mañana á 8 horas								Id. en las 24 horas		Id. de la vispera á 16 horas						
Estaciones	Barómetro		Temperatura	Viento		Estado del cielo	Estado del mar	Lluvia ó nieve	Temp. ^{extr.}		Barom. ^{á 0° y al nivel del mar}	Temperatura	Viento		Estado del cielo	
	á 0° y al nivel del mar	Variación en 3 horas		Dirección	Fuerza				Max. ^a	Min. ^a			Dirección	Fuerza		
Región del N.W. I.	La Coruña	763.2	+1.4	18	W	3	c. nub.	tr. n.	4	25	18	759.4	23	N.W.	3	n.
	Vares	761.0	+1.0	17.0	S.W.	4	lucere		5	22	19	758.6	19.5	E.	4	n.b.
	Avilés															
	Gijón	762.9	+0.2	19.0	S.W.	2	lucere	llana	11	24	18	758.7	23.0	N.E.	3	c. d.
	Oniedo	762.9		17.6	N.E.	1	tr. n.		7	27	16	762.2	25.0	N.E.	1	c. c.
	Finisterre	764.0	+1.0	22.2	W	1	nubl.	m. n.	2	25	22	759.3	25.2	N.W.	4	c. d.
	Santiago	764.0	+1.2	18.9	S.W.	2	nubl.		4	23	16	759.7	29.9	N.W.	2	n.b.
	Pontevedra	764.1	0.0	18.4	S.W.	1	c. d.		1	28	17	759.6	23.2	S.W.	2	n.
	Lugo	765.6		16.0	S.	0	lucere		1	23	13	759.2	21.5	S.	2	n.
Orense	763.4	+0.0	24.5	S.	1	c. nub.		2	27	17	754.4	24.2	S.W.	1	n.	
León	759.4		19.0	S.E.	0	c. d.		2	23	18	762.3	21.0	N.E.	2	c. d.	
Región Cantábrica II	Santander	761.8	+1.8	20.4	W	6	c. nub.	m. n.	2.6	19	757.6	24.6	E.	6	n.	
	Punta Galea	759.8		21.8	W.N.W.	6	c. nub.	m. n.	2.7	17	759.3	27.1	E.	3	c. nub.	
	Bilbao	761.6	+1.1	2.3	N	0	c. nub.		2.9	20	760.3	4.7	S.E.	2	n.b.	
	Cabo Machichaco															
San Sebastián	762.3	+0.3	21.6	W	6	n.b.	m. n.	2.7	19	760.8	24.2	E.	2	n.b.		
Región del Duero III	Zamora	762.4	+1.0	21.0	N.W.	2	n.b.		2.3	17	761.2	21.4	N.E.	0	n.b.	
	Palencia	761.0	+1.0	23.0	S.W.	0	n.b.		3.1	17	757.3	30.5	N.E.	0	n.	
	Burgos	759.7	+0.7	20.4	S.E.	0	n.		2.9	14	758.7	28.0	N.W.	0	n.	
	Soria	761.6	+0.1	18.6	S.E.	0	n.b.		2.8	14	759.2	27.5	S.	0	c. nub.	
	Valladolid	762.0	+1.0	17.9	S.W.	1	n.		3.3	17	759.1	23.0	S.W.	2	n.b.	
Salamanca	764.7	+1.0	20.8	N.W.	2	n.		3.4	16	762.2	30.6	S.W.	1	c. d.		
Región Central IV	Ávila	761.4		16.6	S.	0	n.		2.8	15	756.7	27.2	S.	2	c. d.	
	Segovia	761.3	0.0	19.9	N.E.	0	c. nub.		3.2	13	757.2	31.1	S.	2	c. d.	
	Madrid	762.3	+0.7	20.8	N.W.	0	c. d.		3.2	17.7	758.9	29.0	N.W.	0	c. nub.	
	Toledo	762.1	+1.0	20.6	N.	0	n.b.		3.5	18	759.4	35.2	S.E.	1	n.b.	
	Guadalajara	761.3	+0.8	22.2	S.	0	n.b.		3.2	18	759.8	31.4	S.	1	n.b.	
Cuenca	761.2		20.5	S.E.	1	c. d.		2.9	14	760.9	28.3	N.W.	2	n.b.		
Extrem. Mancha V	Cáceres	761.2		22.0	S.W.	2	n.		3.6	16	759.5	26.4	S.	3	n.	
	Badajoz	762.8	+1.0	19.2	W	1	n.		1.7	17	757.7	36.2	S.W.	1	n.	
	Ciudad Real	762.7	+1.2	22.0	W	3	n.		3.5	19	759.3	33.2	S.W.	1	n.b.	
Alto Ebro VI	Logroño	761.5		19.4	W.N.W.	2	n.b.		2.7	16	760.0	27.2	E.	2	n.b.	
	Pamplona	760.3	0.0	19.0	S.	0	n.		2.4	14	761.0	22.1	S.E.	0	n.b.	
	Huesca	762.8	0.0	20.8	E.	1	n.b.		2.9	17.0	762.2	25.2	S.N.E.	2	c. nub.	
	Zaragoza	762.0	0.0	21.5	E.	1	c. d.		2.9	15	761.8	27.0	S.E.	1	n.b.	
Cataluña VII	Lerida	762.6	+0.5	23.0	S.	2	c. d.		2.9	13	764.4	28.0	W.	1	n.	
	Gerona	764.0	-0.2	22	S.W.	0	n.b.	n. n.	2.7	21	766.4	25	S.W.	4	c. nub.	
	Barcelona	763.2		24.0	S.W.	3	n.b.	id.	2.6	22	764.6	24.0	S.E.	2	n.b.	
	Tortosa	762.7	+0.5	24.2	S.	3	n.		2.7	20	763.6	24.5	S.E.	3	n.b.	
Levante VIII	Teruel	762.4		16.0	S.	0	n.		2.7	12	759.9	25.0	S.	0	n.b.	
	Castellón	760.3	0.0	25.8	S.	1	n.	n. n.	2.6	21	758.8	25.2	S.	0	c. d.	
	Valencia	762.1	0.0	24.8	W.S.W.	0	n.		2.7	20	763.6	26.2	S.E.	1	c. d.	
Región del SE IX	Albacete	762.5	+0.2	20.5	S.E.	3	n.		2.9	16	750.4	27.2	S.E.	3	n.b.	
	Alicante	763.0	+0.4	25	N.	1	n.	llana	2.8	20	763.0	25	E.	1	n.b.	
	Murcia	763.0		22.0	S.W.	1	c. d.		3.0	18	762.4	28.0	N.E.	4	n.	
Cuenca del Guadal. X	Sevilla	763.2		25.0	S.W.	2	c. d.		3.8	21	758.9	37.0	W.	3	n.	
	Córdoba	762.5	+0.8	23.6	E.	1	c. d.		3.7	21	758.8	36.4	S.W.	2	c. d.	
	Jaén	762.1		24.8	W.N.W.	0	n.		3.5	21	757.8	34.6	N.E.	0	c. d.	
	Granada	762.7	+0.4	23.0	S.	1	n.		3.3	16	760.4	21.4	S.W.	4	n.b.	
Costa del Sur XI	Huelva	762.1		22.8	S.W.	1	n.b.	n. n.	3.1	19	760.0	26.2	W.	3	n.	
	San Fernando	762.1	+1.1	22	S.E.	2	n.b.	n. n.	3.2	21	759.9	28	S.E.	4	n.b.	
	Tarifa	762.8	+1.5	22.0	N.W.	1	n.b.	m. n.	2.5	21	759.6	24.4	E.	4	n.b.	
	Málaga	763.6	+1.0	26	W.	1	n.	m. n.	2.9	22	761.8	29	S.W.	1	c. d.	
	Almería	762.2		22.2	S.W.	2	c. d.	n. n.	3.0	25	760.2	29.5	N.E.	5	c. d.	
Balears XII	Palma	764.4	+0.6	24	N.E.	1	n.	llana	3.0	20	764.1	27	S.W.	3	c. d.	
	Mahón	763.8		24	S.E.	1	n.		2.5	18	763.9	24	N.	3	c. d.	
Canarias XIII	Sa Cruz de Ten.	765.6	+0.5	23.0	E.	0	c. d.	llana	2.9	23	763.3	26.2	N.W.	2	c. d.	
	Laguna	762.4	+0.2	18.4	N.W.	0	c. nub.		2.5	15	763.1	21.5	N.W.	2	c. d.	
Africa	Tetuán															
	Melilla	760.2		27.0	N.N.E.	1	c. d.	n. n.	2.9	20	759.0	28.2	N.N.E.	1	n.b.	
	Larache															

— Noticias —