

DIRECCIÓN GENERAL DEL INSTITUTO GEOGRÁFICO Y ESTADÍSTICO

AÑO XXII

BOLETÍN

1914

Núm. 226

DEL

24 de Agosto

OBSERVATORIO CENTRAL METEOROLÓGICO

Observaciones del Extranjero

Estaciones	Observaciones de la mañana á las 7 ^h						Id. en las 24 horas			Id. de la vispera por la tarde						
	Barómetro		Temperatura	Viento		Estado del cielo	Estado del mar	Lluvia ó nieve	Temp. extr. ^{as}		Barom. á 0° y al nivel del mar	Temperatura	Viento		Estado del cielo	
	á 0° y al nivel del mar	Variación en 3 horas		Dirección	F ^{xa}				Max. ^a	Min. ^a			Dirección	F ^{xa}		
Escandinavia	Bodo															
	Cristiansund															
	Shudesnoes	765.5	-0.5	14	N.N.E.	2	emb. ^o									
Europa Oriental y Central	Riga															
	Moscou															
	Nicolaiev															
	Feldkirch															
	Czernovitz															
	Cracovia															
	Pola															
	Viena															
	Berlin															
Berna																
Islas Británicas	Stornoway															
	Shields															
	Valentia															
Francia	Gris Nex	764.4	-0.3	16.2	S.W.	4	C.d. ^o	Nub. ^a	21	15	765.0	19.0	N.E.	4	C.d. ^o	
	St. Mathieu	760.1	+0.6	17.0	S.E.	2	Brama	Nub. ^a	24	17	762.0	22.0	S.W.	1	Brama	
	Isla de Aix	760.3	+0.3	22.2	S.S.E.	3	A. ^o	Nub. ^a	22	20	761.3	24.4	S.W.	2	A. ^o	
	Biarritz	760.4	-0.3	20.4	Sal. ^a	0	Brama	Nub. ^a	26	20	761.0	24.9	N.E.	2	A. ^o	
	Paris	762.7	-0.1	20	N.	1	A. ^o		31	17	762.3	27	N.N.E.	2	A. ^o	
	Clermont	762.0	0.0	21	Sal. ^a	0	A. ^o		32	15	761.7	27	N.N.E.	2	C.emb. ^o	
	Perpiñán	761.9	+0.7	19	Sal. ^a	0	Nub. ^a		39	13	762.3	25	Sal. ^a	1	A. ^o	
	Cabo Sicié	762.3	+0.1	23.0	N.	3	Brama	Nub. ^a	20	20	762.4	21.2	N.	2	Brama	
	Niza	760.8	-0.1	23.8	N.N.W.	1	C.d. ^o		32	31	761.8	25.3	Sal. ^a	0	A. ^o	
Italia	Tiorna	763.3	0.0	21	Sal. ^a	0	A. ^o				763.4	26	S.W.	0	A. ^o	
	Roma	761.1	0.0	24	Nub. ^a	0	A. ^o				761.9	24	S.W.	0	A. ^o	
	Cagliari	762.9		20	N.	2	A. ^o				761.7	24	S.E.	4	A. ^o	
	Palermo	762.2	+0.3	24	S.W.	0	A. ^o				762.2	22	Sal. ^a	0	A. ^o	
Portugal	Porto	765.1	+0.7	19.8	S.W.	1	emb. ^o	Nub. ^a	26	17	762.5	20.3	S.E.	2	A. ^o	
	Lisboa	?									?					
	Lagos	762.4	+0.1	22	Sal. ^a	0	A. ^o	Nub. ^a	23	19	762.5	26	N.N.W.	2	emb. ^o	
	Horta	?									?					
	Flores	?									?					
	Punta Delgada	?									?					
Funchal	761.4	+0.6	20	N.	3	A. ^o	Nub. ^a	28	21	761.3	27	N.	3	A. ^o		
Marruecos y Argelia	Tánger	762.4		20.8	N.E.	2	A. ^o	Nub. ^a	24	18	762.6	23.2	S.W.	4	A. ^o	
	Oran	762.3		20.6	S.W.	1	A. ^o	Nub. ^a	25	17	760.2	23.6	N.N.W.	4	Nub. ^a	
	Iaghouat	762.4		20.0	?	1	A. ^o		4	28	17	759.6	26.0	N.E.	1	Nub. ^a
	Argel	762.0	0.0	23	N.E.	2	C.emb. ^o	Nub. ^a	27	21	762.0	24	N.E.	3	A. ^o	
	Cap de Garde	761.8	0.0	24.8	S.	1	C.emb. ^o				761.5	25.5	Sal. ^a	0	Nub. ^a	
	Túnez	761.9		22.8	Sal. ^a	0	C.emb. ^o									
	Biskra	761.0		22.0	N.E.	1	S.				761.7	21.8	S.E.	1	A. ^o	

Radiogramas

Precios de suscripción

Un año... 18 pesetas. Un semestre... 9 pesetas.

Administrador { Habilitado del material de la Dirección general del Instituto Geográfico y Estadístico. Madrid

Dirección : Adresse : Address :

Señor
Jefe del Observatorio Central Meteorológico
Parque del Retiro

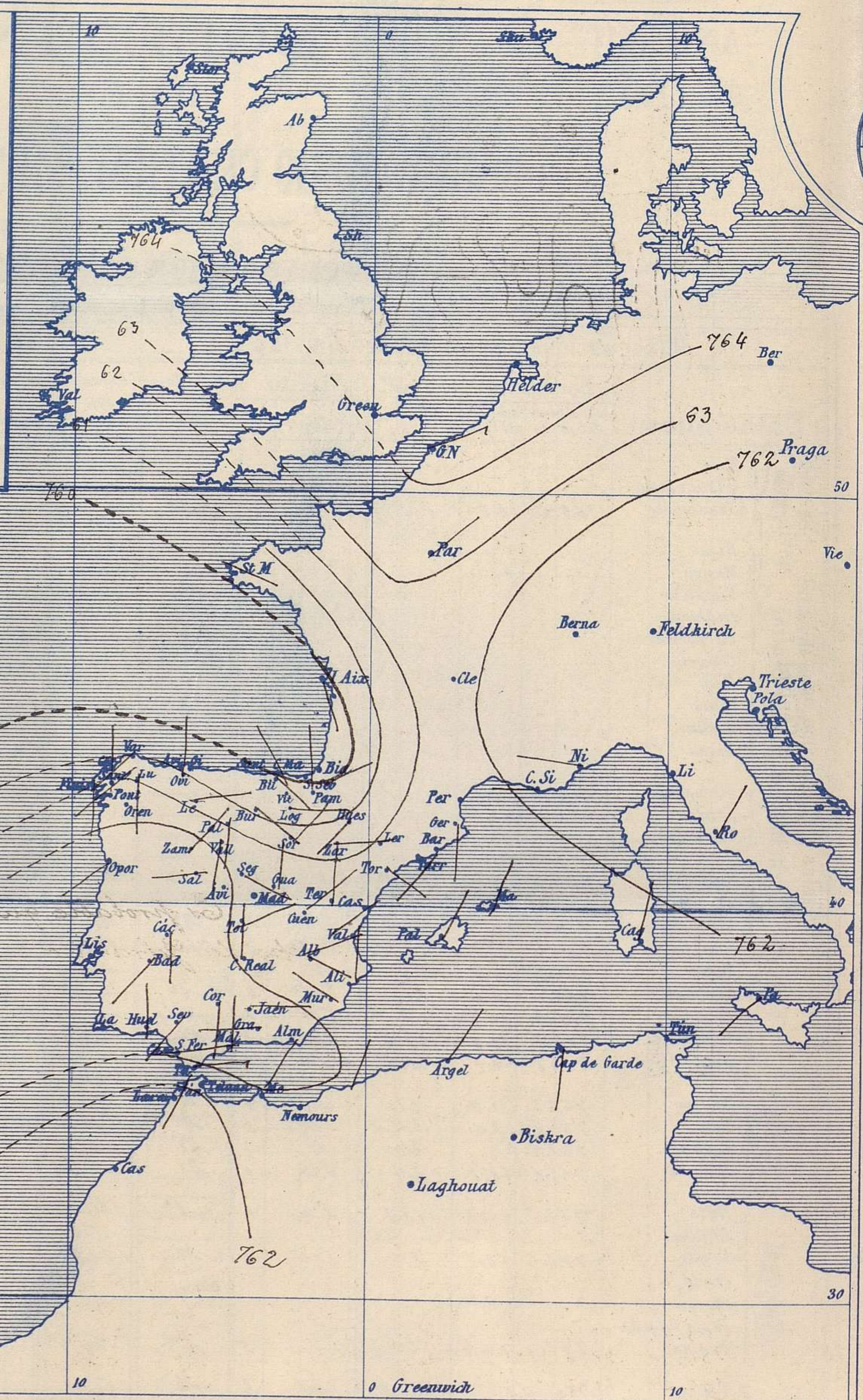
Madrid. (ESPAÑA)

Apartado n.º 285.



Signos convencionales

Fuerza del viento	Cielo	Mar
0 Calma	○ Despejado	{ Llana
1 Ventolina	○ Con nubes	{ Rizada
2 Muy flojo	⊖ Bruma	{ Marejada
3 Flojo	⊗ Niebla	{ Picada
4 Bonancible (Moderado)	⊛ Nieve	{ Marejada gruesa
5 Fresquito (Algo fuerte)	● Lluvia	{ Gruesa
6 Fresco (Fuerte)	⚡ Tormenta	{ Muy gruesa
7 Duro		{ Arbolada
8 Muy duro		{ Muy arbolada
9 Temporal		



Presión atmosférica y vientos

Estado general

En el Cantabrico se halla un area de presiones debiles y persisten las del Occidente de Marruecos.

El tiempo es bueno para toda la península Ibérica, de cielo claro, vientos flojos de dirección variable y temperatura elevada: la máxima de ayer fue de 39 grados en Sevilla y la mínima de hoy ha sido de 13 grados en León.

El mar está tranquilo por todo nuestro litoral. Las presiones altas residen sobre el mar del Norte.

Jaura

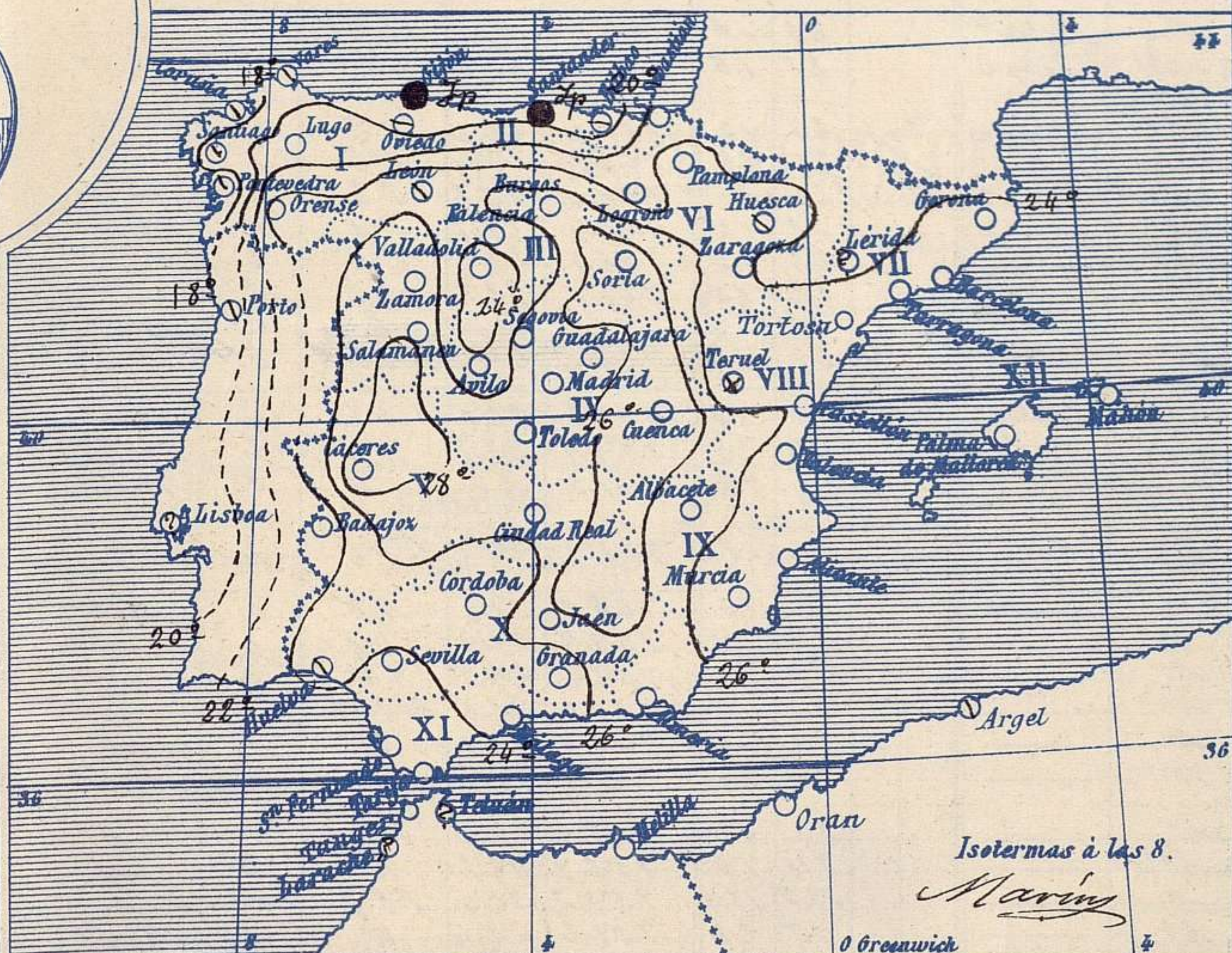
El Director general: Martin Sánchez

El Ingeniero Geógrafo Jefe del Observatorio. J. Galbis



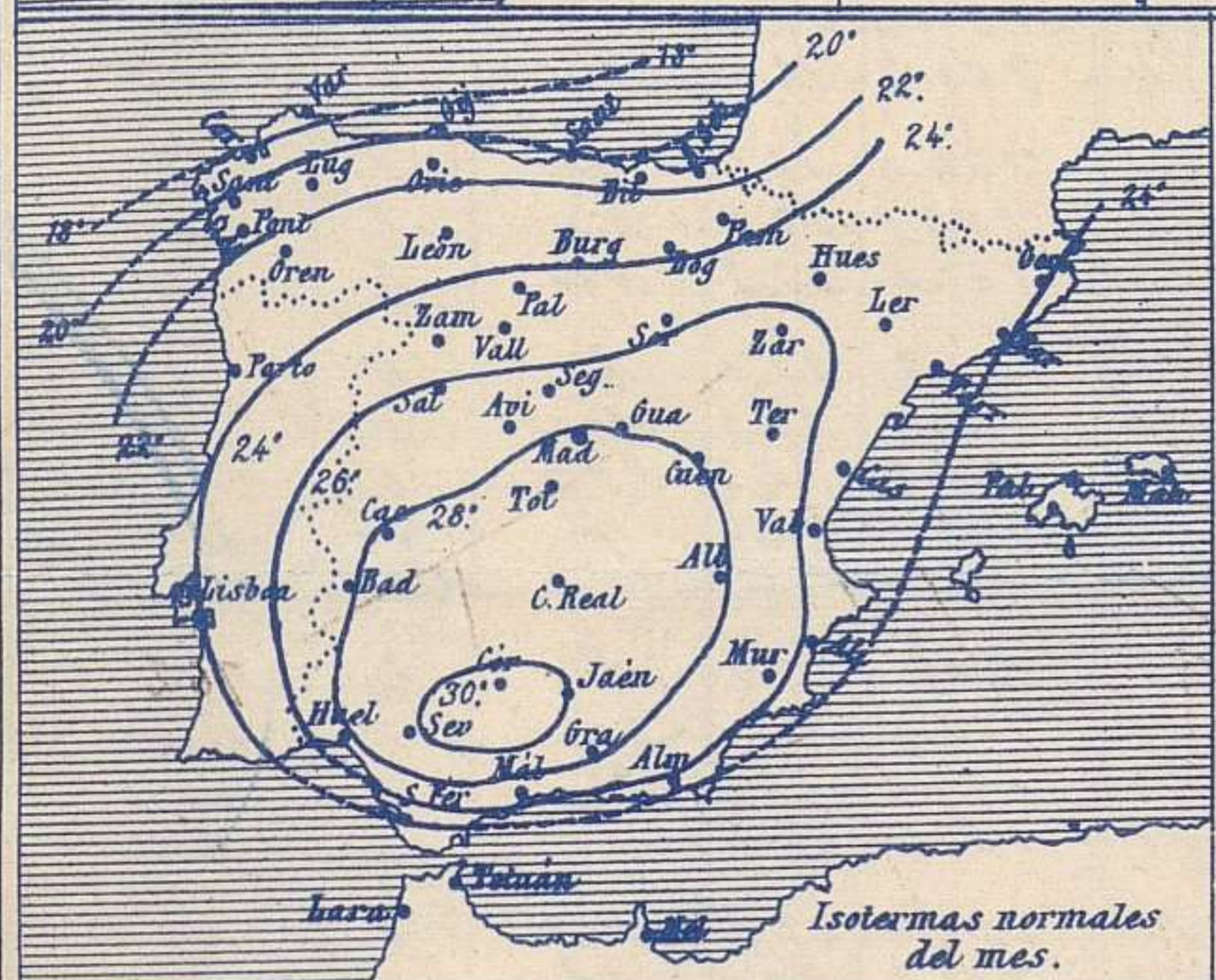
Temperaturas y Lluvias

Tiempo probable



EN LAS REGIONES

- I } Vientos flojos de dirección variable y tiempo incierto.
- II }
- III }
- IV }
- V }
- VI }
- VII } Vientos flojos y moderados de dirección variable y buen tiempo.
- VIII }
- IX }
- X }
- XI }
- XII }



Los números colocados al lado de ● designan m/m de lluvia recogida.

Telegrama para las Comandancias de Marina depositado a las 12...h. 55...m

Es probable que persista el Levante en el Estrecho de Gibraltar

Observaciones de Madrid entre 12^h del día 13 y 12^h del día 14

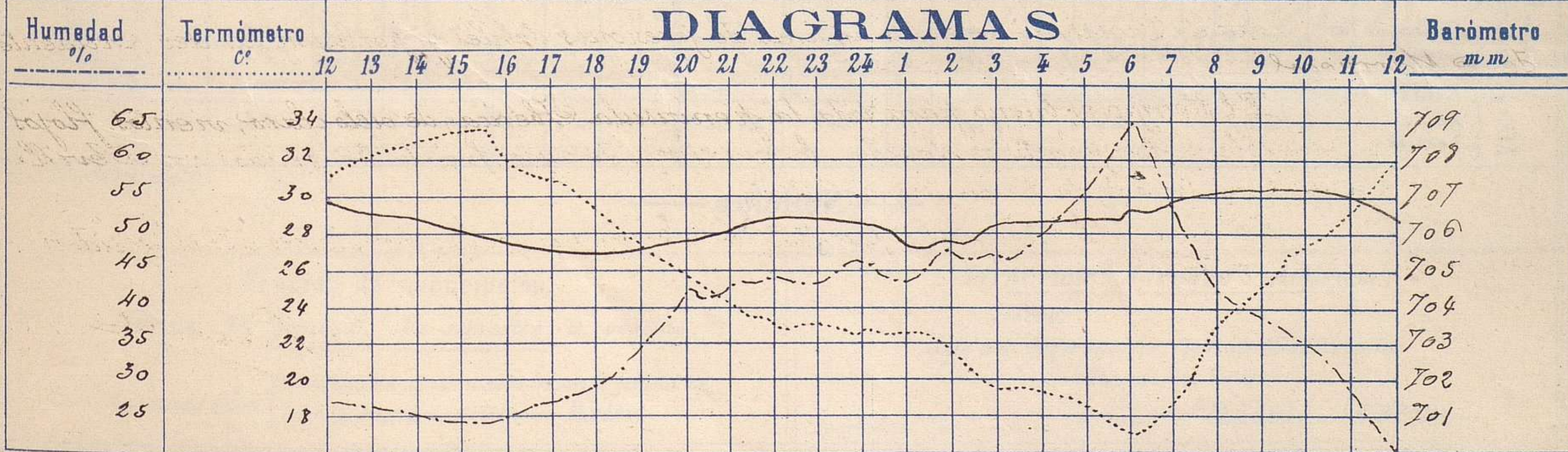
Observaciones aerológicas

PARQUE DEL RETIRO (Altitud 667 m^s)

Hora 11^h

Hora	Barómetro m m	Termómetro C°	Humedad o/o	Viento		Lluvia o Nieve	Estado del Cielo	Notas	Alturas	Dirección del viento	Fuerza 0 a 9	Alturas	Dirección del viento	Fuerza 0 a 9
				Dirección	F ^{ra} 0 a 9									
12	706.90	31.0	27	S.W.	1		Despejado	Temp. máx. a la sombra 33.5	1000	S.S.W.	2	3000	W.	3
16	705.78	32.0	25	S.E.	0		Fb	Id. mín. a la sombra 17.0	2000	S.S.W.	2	4000	W.	4
20	705.82	25.4	43	W.	1		Fb	Horas de Sol despejado en el día de ayer 4 ^h 5 ^{min}	5000	S.W.	3	5000	W.N.W.	4
24	706.20	22.6	46	Calma	0		Fb		7500	W.S.W.	5	8000	W.N.W.	5
4	706.30	19.2	50	Fb	0		Fb		1000	W.S.W.	5			
8	707.06	22.8	43	Fb	0		Fb		1500	W.	4			
12	706.48	32.0	20	S.S.W.	2		Fb		2000	W.S.W.	4			
									2500	W.	3			

DIAGRAMAS



Observaciones de España

Observaciones de la mañana á 8 horas										Id. en las 24 horas		Id. de la vispera á 16 horas			
Estaciones	Barómetro		Temperatura	Viento		Estado del cielo	Estado del mar	Lluvia ó nieve	Temp. extr. ^{as}		Barom. ^o á 0. ^o y al nivel del mar	Temperatura	Viento		Estado del cielo
	á 0. ^o y al nivel del mar	Variación en 3 horas		Dirección	F ^{xa}				Max. ^a	Min. ^a			Dirección	Fuerza	
Región del N.W. I.	La Coruña	762.3	+1.0	17	S.S.E.	3	N.	Nubl ^a	23	16	761.8	21	N.E.	3	Nubl ^a
	Vares	760.9	+1.0	18.0	S.W.	2	c. nub ^a	Nana	23	16	760.5	21.2	S.	2	Nubl ^a
	Avilés														
	Gijón	761.4	+0.1	19.7	N.S.W.	3	cub ^a	Nana	23	16	761.0	22.0	N.E.	2	S.
	Oviedo	764.0		18.6	N.	1	Nana		25	26	760.7	23.4	N.E.	1	c. nub ^a
	Finisterre	762.4	+0.8	19.0	S.	2	nubl ^a	Piza ^a	24	20	761.6	25.2	S.E.	2	nubl ^a
	Santiago	763.5	+0.6	16.6	S.W.	2	cub ^a		21	14	761.4	27.7	S.W.	0	cub ^a
	Pontevedra	763.4	+0.5	17.8	N.	1	cub ^a		26	17	762.1	23.6	S.W.	2	c. nub ^a
	Lugo	763.6		17.0	S.	0	S.		22	15	761.1	32.5	S.	2	S.
	Orense	762.4	+3.0	22.5	W.	1	S.		32	17	758.4	34.5	S.	1	S.
León	760.8		21.0	S.	1	Nubl ^a		29	12	760.4	23.2	S.	0	c. nub ^a	
Región Cantábrica II	Santander	759.6	+0.1	19.8	W.	9	cub ^a	Nana	23	19	760.8	22.1	N.E.	2	nubl ^a
	Punta Galea	758.6	0.0	21.1	N.W.	2	nubl ^a	Nana	24	20	759.1	23.2	N.W.	2	c. nub ^a
	Bilbao	760.4	+0.8	19	S.E.	0	Nana		27	18	761.5	25	N.W.	3	Nana
	Cabo Machichaco														
San Sebastián	760.1	-0.3	23.0	N.	2	S.	Cal ^a	26	18	761.2	24.2	N.E.	1	S.	
Región del Duero III	Zamora	764.5	+1.0	22.1	N.E.	0	c. nub ^a		25	16	760.5	31.3	N.E.	0	S.
	Palencia	762.6	0.0	20.4	S.	0	S.		22	16	758.9	31.9	N.W.	0	c. nub ^a
	Burgos	761.1	0.0	22.8	S.E.	0	S.		21	16	758.2	30.0	N.W.	0	Nubl ^a
	Soria	761.6	+0.1	23.4	N.E.	0	S.		22	15	760.6	31.0	N.S.W.	1	Nubl ^a
	Valladolid	763.6	0.0	18.8	S.	1	S.		24	16	769.6	34.0	W.	1	Nubl ^a
Salamanca	765.1	+0.6	23.4	W.	1	S.		27	16	763.8	33.2	W.	2	c. nub ^a	
Región Central IV	Ávila	763.2		18.0	S.	0	S.		21	14	758.6	23.6	S.E.	0	Nubl ^a
	Segovia	762.2	0.0	22.0	S.E.	2	S.		24	16	759.7	22.1	W.	2	c. nub ^a
	Madrid	762.9	+0.7	22.8	Cal ^a	0	S.		22.5	17.0	759.2	31.0	S.E.	0	S.
	Toledo	762.2	+0.6	24.0	S.N.E.	0	S.		25	20	759.2	35.4	W.	2	c. nub ^a
	Guadalajara	762.0	+0.5	22.0	N.	0	S.		24	16	758.2	33.4	S.	1	S.
	Cuenca	761.7	+0.2	25.5	N.E.	0	S.		22	14	760.2	32.0	N.W.	0	Nubl ^a
Extrem ^a Mancha V	Cáceres	762.3		26.4	S.	1	S.		28	22	760.0	26.6	W.	1	S.
	Badajoz	762.7	+0.8	22.4	S.W.	1	S.		28	18	759.8	36.6	N.W.	1	S.
	Ciudad Real	762.2	+1.0	23.0	N.	0	S.		25	17	761.5	33.8	N.W.	3	Nubl ^a
Alto Ebro VI	Logroño	761.7		21.6	S.	0	S.		22	16	760.2	32.1	S.	0	S.
	Pamplona	761.2	0.0	22.4	N.E.	0	S.		22	17	754.8	33.3	S.W.	0	S.
	Huesca	762.2	0.0	22.2	S.W.	0	Nubl ^a		22.5	19.7	769.2	32.2	S.S.W.	0	S.
	Zaragoza	761.8	0.0	22.6	S.	1	S.		22	18	760.6	32.4	S.	1	S.
Cataluña VII	Lerida														
	Gerona	762.0	0.0	24.8	S.	0	S.		23	14	762.4	29.2	S.	2	c. nub ^a
	Barcelona	762.6	-0.3	25	S.W.	2	c. nub ^a	Nubl ^a	27	20	763.9	25	S.W.	2	c. nub ^a
	Tarragona	763.0		25.0	N.W.	0	S.	Cal ^a	25	20	764.0	24.3	S.E.	0	S.
Tortosa	762.6	0.0	24.8	S.E.	2	S.		29	18	763.0	27.6	S.	3	S.	
Levante VIII	Teruel	764.0		19.8	N.	0	nubl ^a		22	15	759.6	29.1	N.W.	0	S.
	Castellón	760.2	0.0	25.8	S.W.	0	S.	Nubl ^a	28	22	761.2	26.0	S.E.	0	S.
	Valencia	762.3	0.0	25.2	N.S.W.	0	S.		26	19	763.0	25.8	S.E.	1	S.
Región del SE IX	Albacete	762.6	+0.4	23.2	S.E.	0	S.		23	18	759.8	31.6	S.	2	S.
	Alicante	763.0	+0.4	24	N.	0	S.		20	18	762.9	26	S.E.	1	S.
	Murcia	763.0		24.0	N.W.	1	S.		24.2	19	762.0	30.0	S.	2	S.
Cuenca del Guadalq. X	Sevilla	763.1		22.6	S.W.	1	S.		29	19	760.3	38.6	S.W.	0	S.
	Córdoba	762.3	+1.0	23.8	S.	0	S.		28	20	760.0	36.8	W.	2	S.
	Jaén	762.4		24.6	Cal ^a	0	S.		25	22	759.6	32.6	N.E.	0	S.
	Granada	763.7	+0.2	27.4	W.	0	S.		24	18	761.6	33.3	S.W.	2	S.
Costa del Sur XI	Huelva	762.4		24.5	N.	2	Nubl ^a	Piza ^a	21	18	761.6	30.8	N.	2	S.
	San Fernando	762.5	+0.8	21	Cal ^a	0	S.		22	19	762.1	26	Cal ^a	0	S.
	Tarifa	762.9	+0.2	22.3	S.	2	S.	Nubl ^a	24	21	760.9	24.5	S.	6	S.
	Málaga	764.4	0.0	25	N.	0	S.	Nana	27	21	763.8	26	S.	2	S.
Almería	763.2		26.5	S.W.	1	S.	Nana	30	24	762.1	27.0	S.W.	0	S.	
Canas Baleares XII	Palma	762.2	0.0	25	S.N.E.	1	S.	Cal ^a	29	21	763.7	26	S.W.	4	c. nub ^a
	Mahón	762.1	+0.3	27	N.W.	1	S.		27	18	763.1	25	S.N.E.	1	S.
Canarias XIII	Sta Cruz de Ten ^a	759.6	+1.0	32.7	S.W.	0	S.	Nana	36	28	758.9	34.2	N.E.	2	S.
	Laguna	762.2	+0.6	25.7	S.S.W.	0	S.		28	24	759.7	36.0	S.E.	0	Nubl ^a
Africa	Tetuan														
	Melilla	763.1		26.0	N.W.	1	S.	Piza ^a	20	23	762.6	28.2	N.E.	1	Nubl ^a
	Larache														

— Noticias —