

DIRECCIÓN GENERAL DEL INSTITUTO GEOGRÁFICO Y ESTADÍSTICO

AÑO XXII

BOLETÍN

1914

Núm. 219

DEL

7 de Agosto

OBSERVATORIO CENTRAL METEOROLÓGICO

Observaciones del Extranjero

Observaciones de la mañana a las 7 h										Id. en las 24 horas			Id. de la víspera por la tarde			
Estaciones	Barómetro		Temperatura	Viento		Estado del cielo	Estado del mar	Lluvia ó nieve	Temp. extr. ^{as}		Barom. a 0° y al nivel del mar	Temperatura	Viento		Estado del cielo	
	a 0° y al nivel del mar	Variación en 3 horas		Dirección	F ^{va}				Max. ^a	Min. ^a			Dirección	F ^{va}		
Escandinavia																
Europa Oriental y Central																
Islas Británicas																
Francia																
Italia																
Portugal																
Marruecos y Argelia																

Radiogramas

Precios de suscripción

Un año... 18 pesetas. Un semestre... 9 pesetas.

Administrador

(Habilitado del material de la Dirección general del Instituto Geográfico y Estadístico. Madrid)

Dirección : Adresse : Address :

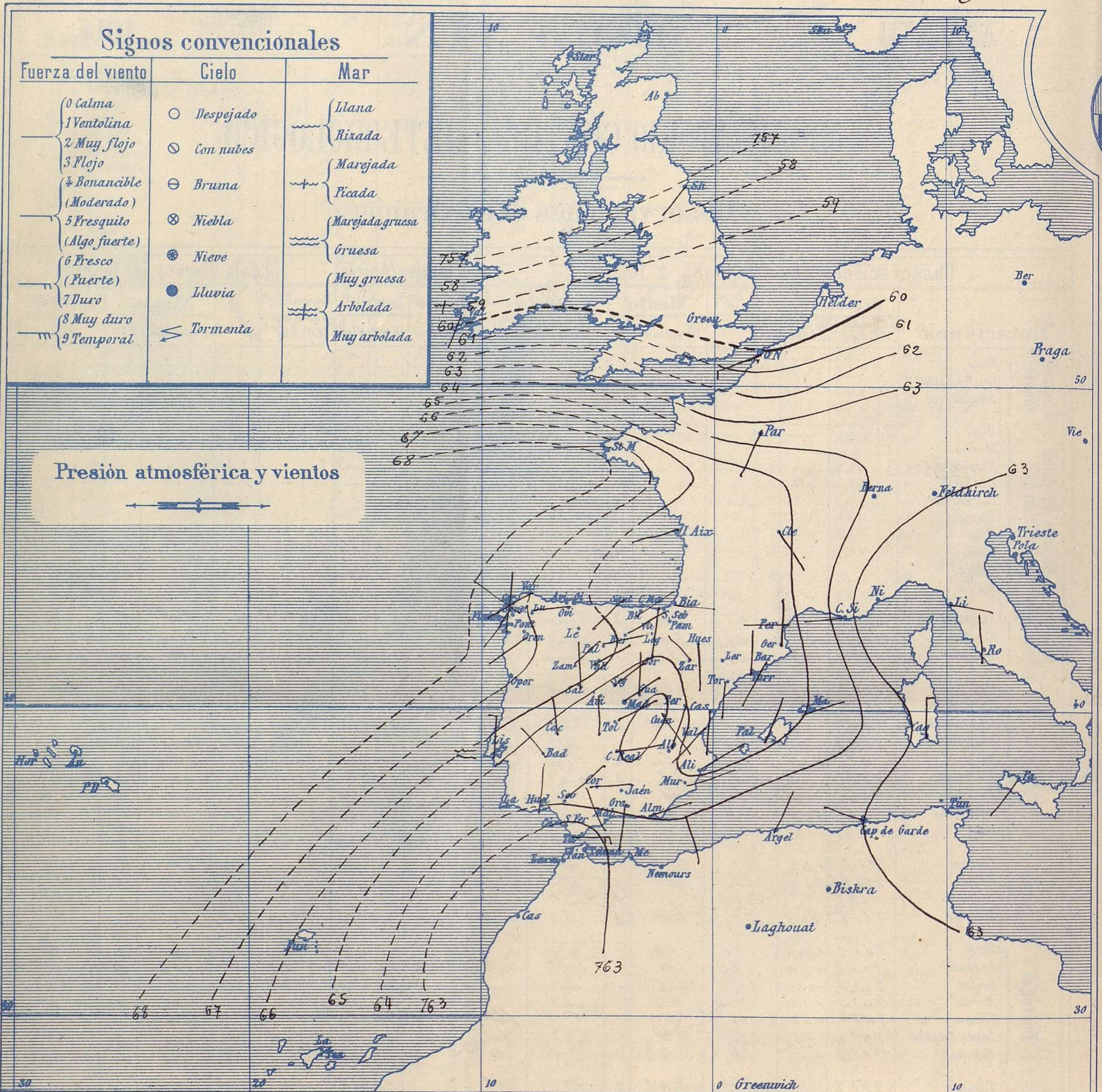
Señor

Jefe del Observatorio Central Meteorológico

Parque del Retiro

Madrid. (ESPAÑA)

Apartado n.º 285.



Estado general

Se forma al Occidente de Marruecos un área de presiones débiles relativas, por lo cual sopla Levante fuerte en el estrecho de Gibraltar y costas adyacentes. El tiempo es generalmente bueno para toda España, de cielo claro, vientos flojos de dirección variable y temperatura en aumento: la máxima de ayer fue de 38 grados en Sevilla y la mínima de hoy ha sido de 8 grados en Lugo. Hay marejada al S.W de la península Ibérica. Las presiones altas se hallan hacia las Azores.

Suiza

El Director general: Martin Sánchez

El Ingeniero Geógrafo Jefe del Observatorio. J. Galbis

Temperaturas y Lluvias

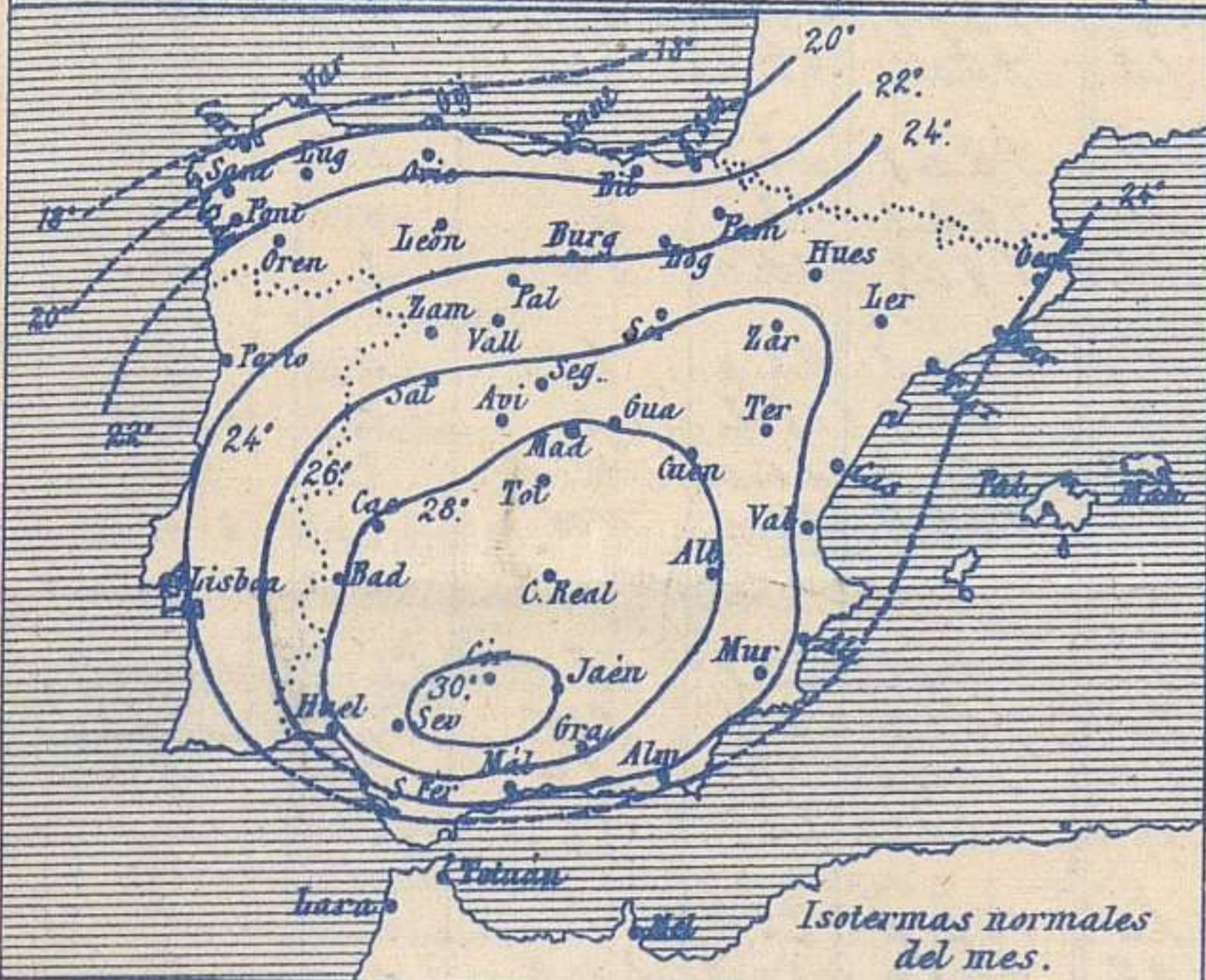
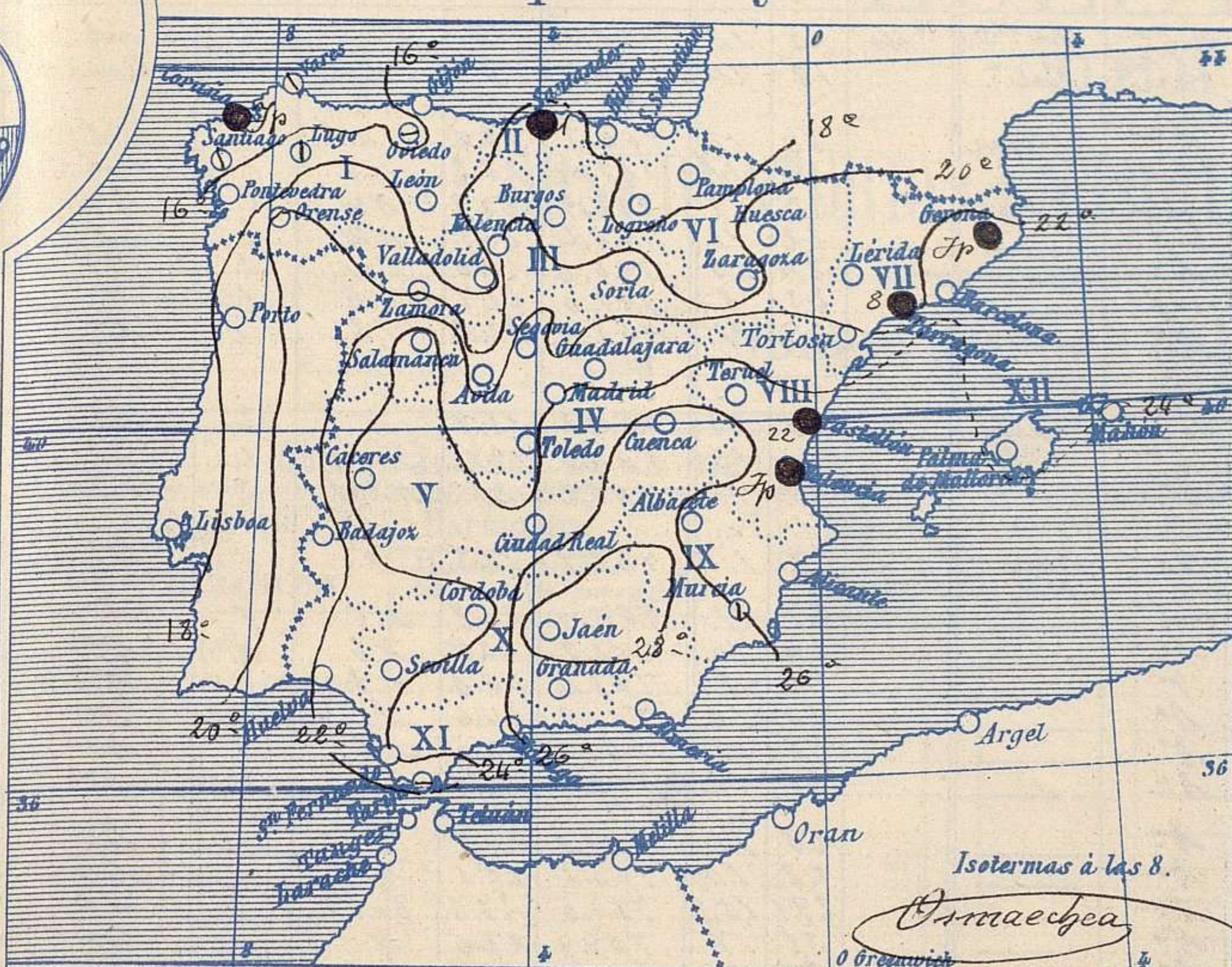
Tiempo probable

EN LAS REGIONES

- I
- II
- III
- IV
- V
- VI
- VII
- VIII
- IX
- X
- XI
- XII

Vientos flojos y moderados de dirección variable y buen tiempo. Calor.

Vientos moderados o fuertes de la región del Este y buen tiempo. Marejada. Calor.
Vientos flojos de dirección variable y buen tiempo.



Los números colocados al lado de ● designan msm de lluvia recogida.

Telegrama para las Comandancias de Marina depositado a las 13 h. 0 m
Se forma una pequeña perturbación atmosférica al Occidente de Marruecos.
Levante en el Estrecho.

Observaciones de Madrid entre 12^h del día 6 y 12^h del día 7

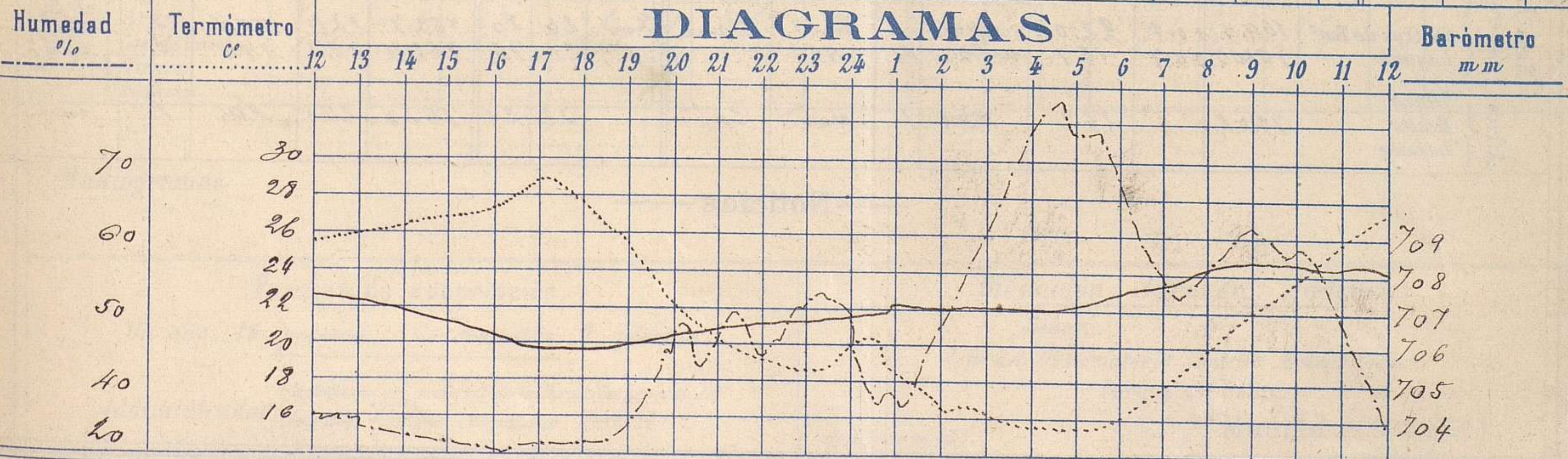
Observaciones aerológicas

PARQUE DEL RETIRO (Altitud 667 m^s)

Hora 11 h 30 m

Hora	Barómetro m m	Termómetro C°	Humedad o/o	Viento		Lluvia Nieve	Estado del Cielo	Notas	Alturas	Dirección del viento	Fuerza 0 a 9	Alturas	Dirección del viento	Fuerza 0 a 9
				Dirección	F ^{ve} 0 a 9									
12	707.25	25.6	35	N.W	1	0	D ^o	Temp. máx. a la sombra 29.1	100	W.S.W	1	1750	W.N.W	3
16	706.03	27.6	30	C.m	0	0	D ^o	Temp. mín. a la sombra 15.8	200	W	1	2000	W.N.W	2
20	706.21	21.7	47	W	0	0	D ^o	Horas de Sol despejado en el día de ayer 12 h. 50 min.	400	S.E	1	2250	W.N.W	2
24	706.80	20.3	43	N.E	2	0	D ^o		600	Calen	0			
4	707.10	15.8	75	C.m	0	0	D ^o		800	N.W	1			
8	708.30	20.2	57	N.E	0	0	D ^o		1000	W.N.W	2			
12	708.27	28.0	34	C.m	0	0	D ^o		1250	W	1			
									1500	W	2			

DIAGRAMAS



Observaciones de España

Observaciones de la mañana á 8 horas										Id. en las 24 horas		Id. de la vispera á 16 horas				
Estaciones	Barómetro		Temperatura	Viento		Estado del cielo	Estado del mar	Lluvia ó nieve	Temp. ^s extr. ^{as}		Barom. ^o á 0. ^o y al nivel del mar	Temperatura	Viento		Estado del cielo	
	á 0. ^o y al nivel del mar	Variación en 3 horas		Dirección	F. ^{ra}				Max. ^a	Min. ^a			Dirección	Fuerza		
Región del N.W. I.	La Coruña	766.7	+0.6	15	S.S.W.	1	emb. ^o	M. U ^a	1.9	1.3	766.7	19	N.W.	2	emb. ^o	
	Vares	765.4	+0.8	17.3	S.W.	3	emb. ^o	N. U ^a	1.9	1.4	766.3	18.3	N.W.	1	emb. ^o	
	Avilés															
	Gijón	766.3	+0.8	15.2	W	2	S ^o	llana	2.0	1.2	766.3	19.6	N.W.	2	c. d. l. ^o	
	Oviedo	766.0		15.6	S.W.	1	Broma		2.0	1.1	765.4	18.2	N.E.	1	emb. ^o	
	Ministerre	767.1	+0.4	17.8	S. S. W.	0	mb. l. ^a	llana	2.2	1.9	766.9	20.9	N.W.	2	S ^o	
	Santiago	767.6	+0.7	14.1	N.W.	0	emb. ^o		2.2	1.1	766.4	20.5	N.W.	2	emb. ^o	
	Pontevedra	766.0	+1.0	17.4	N	1	S ^o		2.4	1.0	766.0	21.0	S.W.	2	S ^o	
	Lugo	766.1		10.5	S	0	emb. ^o		2.3	1.8	765.0	21.7	N.E.	1	S ^o	
Orense	766.5	+2.0	19.4	S.W.	1	S ^o		2.9	1.5	763.6	24.2	S.E.	1	S ^o		
León	7															
Región Cantábrica II	Santander	764.9	+0.8	19.3	S.W.	2	N ^o	llana	1	2.1	1.3	765.3	18.9	N	2	N ^o
	Punta Galea	764.3	+0.6	17.6	N.E.	1	emb. ^o	M. U ^a	2.0	1.3	764.7	19.4	N.E.	4	c. d. l. ^o	
	Bilbao	766.9	+0.6	17	S.E.	0	S ^o		2.1	1.1	766.3	21	N.W.	2	emb. ^o	
	Cabo Machichaco															
	San Sebastián	766.4	+0.8	20.0	N.W.	0	N ^o	llana	2.1	1.1	766.7	19.2	N	1	S ^o	
Región del Duero III	Zamora	767.2	+1.0	16.1	N.E.	0	c. d. l. ^o		2.7	1.1	766.0	24.8	N.E.	1	N ^o	
	Palencia	766.3	+0.1	15.2	S.N.E.	1	N ^o		2.4	1.0	766.8	22.5	N.E.	0	S ^o	
	Burgos	765.6	+0.5	14.0	N.E.	0	S ^o		2.2	1.8	761.4	26.0	N.E.	1	S ^o	
	Soria	765.3	+0.2	15.4	N	0	S ^o		2.5	1.0	761.9	24.6	S	0	S ^o	
	Valladolid	767.0	+0.6	13.6	N.E.	1	S ^o		2.6	1.1	762.3	25.0	N.E.	1	S ^o	
	Salamanca	767.3	+0.8	21.4	N	1	S ^o		2.6	1.1	765.9	25.0	S	1	S ^o	
Región Central IV	Avila	764.8		14.6	S	0	S ^o		2.6	1.1	759.1	24.8	S	0	S ^o	
	Segovia	765.1	0.0	16.0	N.E.	0	S ^o		2.8	1.0	760.8	25.1	N	2	N ^o	
	Madrid	764.7	+1.2	20.2	N.E.	0	S ^o		2.9	1.5	761.0	27.6	S. S. W.	0	N ^o	
	Toledo	764.2	+1.1	20.8	N.E.	1	S ^o		3.1	1.7	759.9	28.0	N	2	S ^o	
	Valladolid	764.1	+0.4	19.2	N	0	S ^o		2.9	1.4	759.8	28.6	N	1	S ^o	
	Cuenca	763.5	+0.2	21.5	S.E.	0	S ^o		3.0	1.3	760.4	29.6	S.W.	2	S ^o	
Extrem ^a Mancha V	Cáceres	763.6		22.2	N.W.	1	S ^o		3.4	1.9	760.8	32.0	N.E.	1	S ^o	
	Badajoz	764.8	+1.0	19.6	N.W.	1	S ^o		3.4	1.5	762.1	32.2	N	0	S ^o	
	Ciudad Real	764.2	+1.4	21.8	S	1	S ^o		3.4	1.5	761.9	33.0	S.W.	2	S ^o	
Alto Ebro VI	Logroño	765.1		15.3	W	0	S ^o		2.3	1.1	764.3	23.0	S	0	S ^o	
	Pamplona	766.5	0.0	14.8	N	0	S ^o		1.9	9	765.9	18.2	N	2	c. d. l. ^o	
	Huesca	764.8	+1.0	19.7	S.S.W.	0	N ^o		2.2	1.2	762.6	26.0	N	2	S ^o	
	Zaragoza	765.0	+0.5	17.4	N.W.	2	S ^o		2.6	1.4	762.4	25.0	N.W.	2	c. d. l. ^o	
Cataluña VII	Lerida			21.0	N	1	c. d. l. ^o									
	Gerona	764.6	0.0	21.0	N	1	c. d. l. ^o									
	Barcelona	764.0	-0.2	23	S.W.	2	emb. ^o	M. U ^a	2.6	1.4	764.2	23.8	S	2	c. emb. ^o	
	Tarragona	765.3		21.4	W	2	emb. ^o	M. U ^a	2.7	2.1	763.7	25	S.W.	4	emb. ^o	
	Tortosa	766.0	+0.4	24.4	N	2	S ^o		2.6	2.1	764.2	24.6	S.W.	2	N ^o	
Levante VIII	Teruel	765.1		19.4	S	0	S ^o		2.7	1.6	760.6	25.9	S	2	S ^o	
	Castellón	763.8	+0.3	24.3	S	0	emb. ^o	M. U ^a	2.7	2.2	761.0	24.2	S.N.E.	0	S ^o	
	Valencia	765.1	+1.0	25.6	S.S.W.	1	c. d. l. ^o		2.6	2.3	763.8	25.2	S.S.E.	1	S ^o	
Región del SE IX	Albacete	764.6	+0.6	21.5	S.E.	4	S ^o		3.3	1.8	759.3	31.3	S	1	S ^o	
	Alicante	764.7	+0.6	25	N.E.	1	c. d. l. ^o	N. U ^a	2.8	2.3	762.4	26	S.N.E.	6	S ^o	
	Murcia	764.7		25.8	N.E.	2	emb. ^o		3.0	2.2	761.5	30.0	S.E.	4	S ^o	
Cuenca del Guadalquivir X	Sevilla	763.2		23.4	N.E.	2	S ^o		2.8	1.7	760.3	37.6	S.E.	2	S ^o	
	Córdoba	763.8	+1.2	22.6	S	1	S ^o		3.7	1.9	759.7	35.6	S.W.	2	c. d. l. ^o	
	Jaén	764.1		25.8	S	0	S ^o		3.5	2.2	758.4	33.8	N.E.	1	S ^o	
	Granada	764.5	+0.8	23.2	S	0	S ^o		3.5	1.6	760.9	34.0	S	3	c. d. l. ^o	
Costa del Sur XI	Huelva	763.6		22.4	N	3	S ^o	llana	3.2	1.6	761.0	26.4	W	4	S ^o	
	San Fernando	763.2	+0.8	24	S	2	c. d. l. ^o	M. U ^a g ^{ra}	2.7	1.0	762.0	25	S.W.	2	S ^o	
	Tarifa	762.2	+1.0	22.5	S	0	Broma	N. U ^a	2.6	2.1	761.1	24.2	N.W.	1	c. d. l. ^o	
	Málaga	764.6	+0.8	26	N.W.	0	S ^o	llana	2.8	2.4	762.3	29	S	2	S ^o	
	Almería	764.6		27.0	N.E.	1	S ^o	llana	3.0	2.5	761.8	28.5	S.E.	2	emb. ^o	
Canas XII	Palma	765.5	0.0	23	N.N.E.	2	S ^o	N. U ^a	3.0	2.0	759.3	25	S.N.E.	4	Broma	
	Mahón	765.2	+0.3	24	S.N.E.	1	S ^o		2.5	1.8	764.1	18	N	4	S ^o	
Canarias XIII	Sta Cruz de Ten ^o	764.6	+0.5	22.0	N.W.	1	emb. ^o	llana	2.4	2.0	763.7	22.8	N.W.	2	S ^o	
	La Laguna	764.3	+0.7	16.7	W.S.W.	4	N ^o		1	2.1	1.6	763.4	18.3	N.W.	7	emb. ^o
Africa	Tetuan															
	Melilla	763.1		26.4	N.N.W.	1	emb. ^o	S. S. W.	2.2	2.1	762.0	29.0	N.W.	1	emb. ^o	
	Larache															

— Noticias —