

DIRECCIÓN GENERAL DEL INSTITUTO GEOGRÁFICO Y ESTADÍSTICO

AÑO XXII

BOLETÍN

1914

Núm. 138

DEL

13 de Mayo

OBSERVATORIO CENTRAL METEOROLÓGICO

Observaciones del Extranjero

Observaciones de la mañana á las 7 ^h										Id. en las 24 horas			Id. de la vispera por la tarde				
Estaciones	Barómetro		Temperatura	Viento		Estado del cielo	Estado del mar	Lluvia ó nieve	Temp. extr. ^{as}		Barom. á 0° y al nivel del mar	Temperatura	Viento		Estado del cielo		
	á 0° y al nivel del mar	Variación en 3 horas		Dirección	F ^{va}				Max. ^a	Min. ^a			Dirección	F ^{va}			
Escandinavia	Bodo	756.4	-2.5	8	S.W	5	c. nub.	M. Ua	1	8	5	7.64.2	7	S.W	1	c. nub.	
	Cristiansund	763.8	+0.1	8	W	6	Uueu	M. da	2	10	8	7.63.8	9	W	1	c. nub.	
	Skudesnoes	769.0	0.0	2	S.E	2	umb.	Ris. ^a	Imp	11	7	7.70.2	9	S.W	2	umb.	
Europa Oriental y Central	Riga	768.4	-0.1	13.8	N.N.W	0	8 ^o					7.64.4	12.7	N.N.B	0	c. d.	
	Moscou	767.6	-0.1	14.9	N.B	1	8 ^o					7.67.8	15.7	N.B	1	8 ^o	
	Nicolaiew	757.8		14.7	S.E	2	umb.					7.57.6	14.3	S.W	0	umb.	
	Feldkirch	763.4	+0.1	10	bal.	0	8 ^o					7.64.6	11	bal.	0	8 ^o	
	Czernowitz	760.2	+0.4	13	N.W	3	Uueu		20	16	10	7.59.1	15	N.W	2	umb.	
	Cracovia	764.9	+0.1	14	bal.	0	umb.		11	18	12	7.63.9	16	N.N.B	2	umb.	
	Pola	763.8		14	bal.	0	c. nub.			18	10	7.63.5	12	bal.	0	c. d.	
	Viena	764.0	+0.7	13	W	1	c. nub.		3	15	11	7.62.5	12	W	1	umb.	
	Berlin	768.3	+3.1	16	N	2	8 ^o		10	2	2	7.67.1	9	N.B	11	c. d.	
Berna	764.1		9	N.W	0	umb.					7.63.7	9	N.B	0	umb.		
Islas Británicas	Stornoway	766.9	+1.4	12.0	W.S.W	5	Uueu	M. da	1	12.8	4.8	7.69.2	11.1	S.W	5	Uueu	
	Shields	772.0	0.0	12.8	N.W	2	umb.	Ris. ^a		16.7	10.0	7.74.6	15.0	S.E	1	umb.	
	Valentia	773.9	+0.1	10.6	N.N.W	2	umb.	M. Ua		15.0	9.4	7.73.4	12.3	W.N.W	1	c. nub.	
Francia	Gris Nex	769.7	+3.0	12.6	N.B	4	c. d.	M. Ua		15	10	7.69.0	12.6	N.B	5	c. d.	
	St. Mathieu	771.3	+0.6	12.0	N.N.B	2	c. d.	Uueu		22	11	7.69.6	17.5	N.B	4	c. d.	
	Isla de Aix	766.6	+1.0	13.4	N.B	4	8 ^o	Ris. ^a	1	24	12	7.64.4	20.0	S.N.B	4	umb.	
	Biarritz	764.8	+0.4	15.0	N.N.W	3	c. nub.	M. da		17	14	7.63.6	15.4	W.S.W	4	c. nub.	
	Paris	767.2	+0.6	16	W	2	8 ^o		Imp	23	11	7.65.4	15	N.N.B	2	umb.	
	Clermont	765.4	+0.6	11	S	1	umb.			14	7	7.63.5	13	8 ^o	1	umb.	
	Perpignan	764.5	+0.8	13	W	1	umb.		4	12.0	11	7.62.5	12	S.E	1	umb.	
	Cabo Sicié	761.9	+0.1	15.4	W	1	Uueu	Ris. ^a		20	11	7.62.3	12.9	S	1	umb.	
	Niza	763.0	0.0	15.5	bal.	0	c. d.	Ris. ^a		20	10	7.62.6	12.9	8 ^o	2	umb.	
Italia	Liorna	764.1	+0.2	16	8 ^o	0	c. nub.		6			7.62.5	17	bal.	0	c. d.	
	Roma	763.4	+0.2	18	N	0	c. d.					7.62.4	19	S.W	0	8 ^o	
	Cagliari	762.5		17	S.N.B	2	c. nub.					7.61.5	24	W	4	c. d.	
	Palermo	763.6	+0.4	16	S	0	c. nub.					7.63.9	16	bal.	0	8 ^o	
Portugal	Porto																
	Lisboa	764.3	+1.0	14	N.N.B	1	8 ^o	Ris. ^a		21	13	7.61.9	19	N.N.W	4	umb.	
	Lagos	765.3	+0.8	17	N.N.B	0	8 ^o	Uueu		23	11	7.63.2	19	N.W	1	c. d.	
	Horta	771.2	+0.7	15.1	N.B	4	Uueu	M. Ua		18	15	7.71.2	15.7	N.B	5	Uueu	
	Angra																
Punta Delgada	769.5	+0.7	15.2	N.B	5	Uueu	M. Ua	1	17	14	7.62.2	15.2	S.N.B	4	umb.		
Funchal	764.9	+1.0	12.0	N	2	umb.	Ris. ^a		19	15	7.63.4	16.6	N	2	8 ^o		
Marruecos y Argelia	Tanger																
	Casablanca	760.7		16.8	S	1	8 ^o										
	Nemours	759.2		16.2	N.W	1	8 ^o										
	Argel	763.7		19.0	N.W	3	8 ^o	Ris. ^a		24	14	7.62.0	12.0	N.B	3	8 ^o	
	Cap de Garde	762.5		16.6	N	2	umb.	Ris. ^a	5	24	15	7.62.4	16.4	N	1	umb.	
Tinex																	
Orán	762.4		15.8	S.S.W	2	8 ^o											

Radiogramas

Precios de suscripción

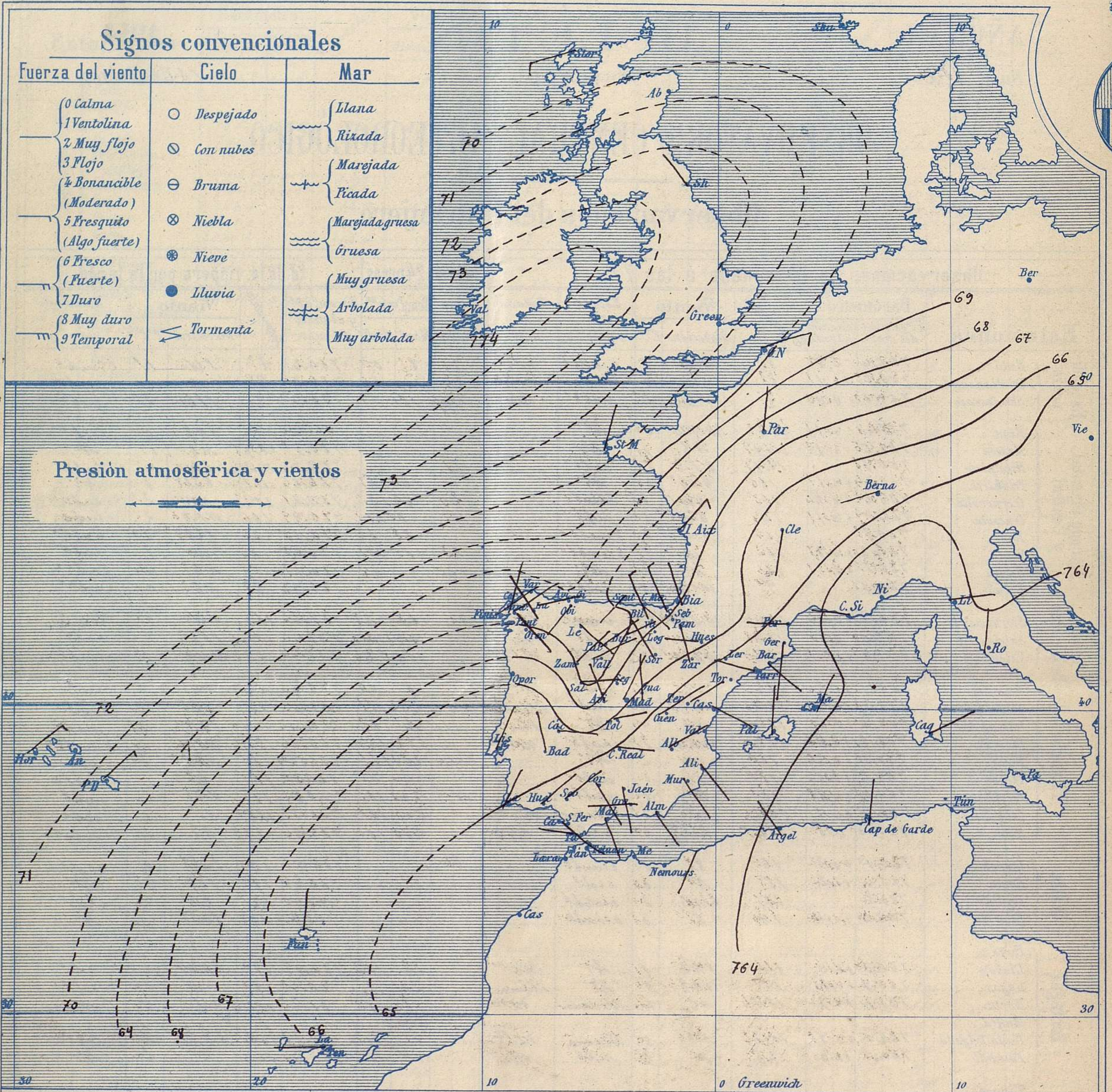
Un año 18 pesetas. Un semestre 9 pesetas.

Administrador (Habilitado del material de la Dirección general del Instituto Geográfico y Estadístico. Madrid)

Dirección: Adresse: Address:

Señor
Jefe del Observatorio Central Meteorológico
Parque del Retiro
Madrid. (ESPAÑA)

Apartado n.º 285.



Estado general

Las menores presiones residen sobre el Mediterráneo y las más elevadas formando un área anticiclónica bastante bien determinada se hallan al Sur de Irlanda.

El tiempo se mantiene incierto y de carácter tormentoso para la península Ibérica sobre todo en la Meseta Central; el cielo por todas partes está con muchas nubes, los vientos soplan flojos de dirección variable y la temperatura se mantiene suave: la máxima de ayer fue de 28 grados en Murcia y la mínima de hoy ha sido de 4 grados en Lérida.

El mar aparece tranquilo por todo nuestro litoral.

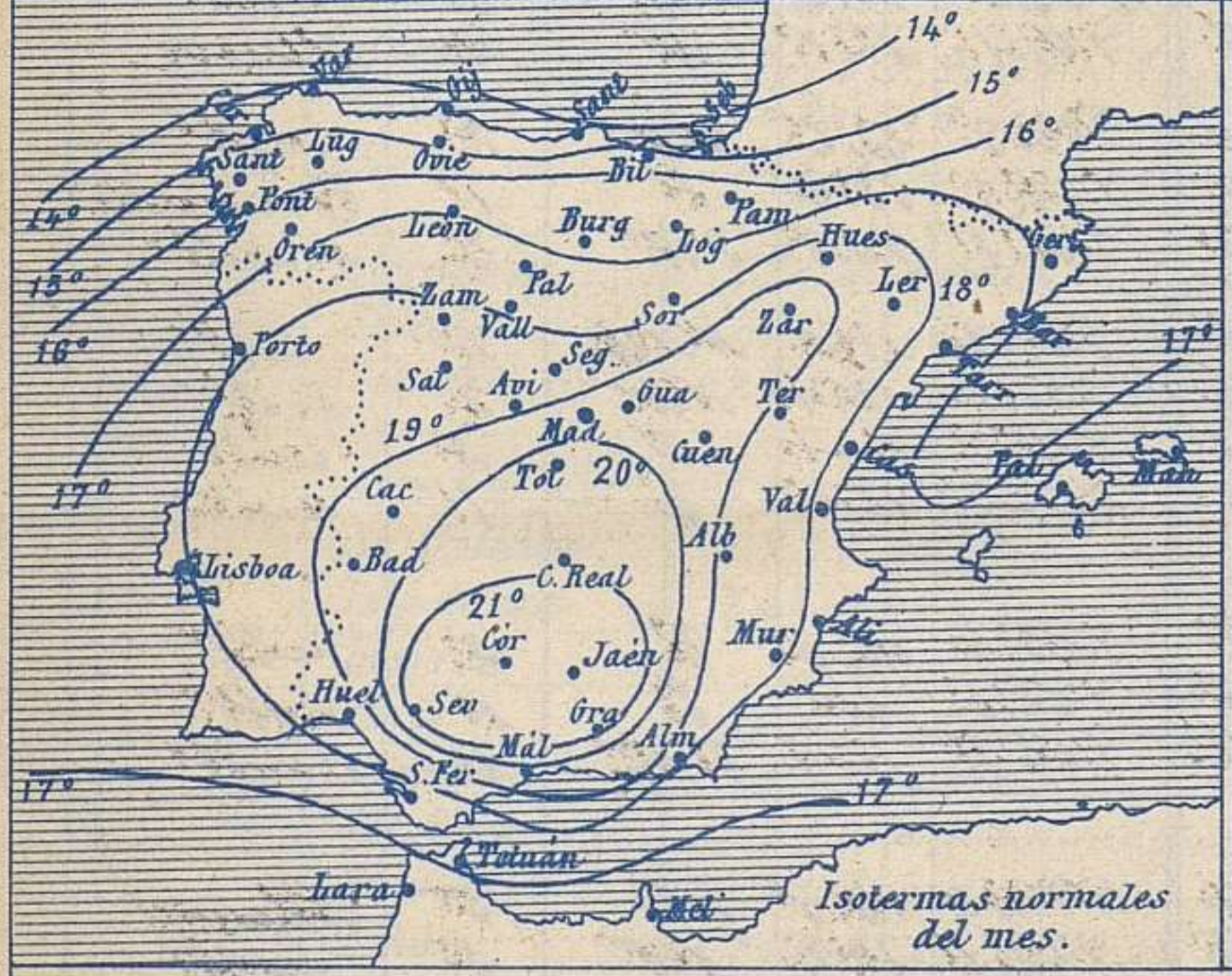
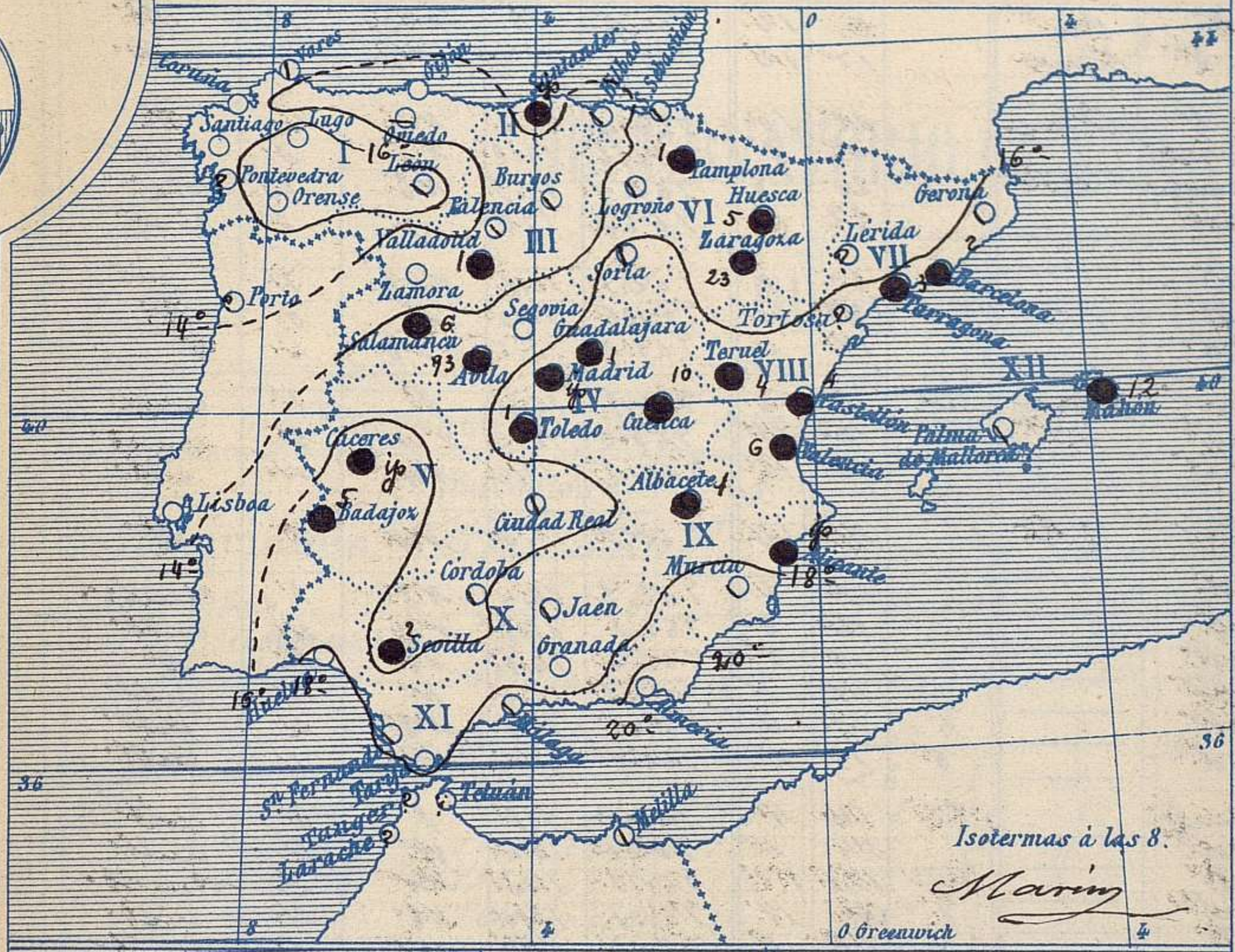
Sano

El Director general: Martín Sánchez

El Ingeniero Geógrafo Jefe del Observatorio. J. Galbis



Temperaturas y Lluvias



Los números colocados al lado de ● designan m/m de lluvia recogida.

Tiempo probable

EN LAS REGIONES

- I } Vientos moderados de la region del Oeste y tiempo lluvioso. Marejada.
- II }
- III }
- IV } Vientos flojos de la region del Norte y buen tiempo.
- V }
- VI }
- VII }
- VIII }
- IX } Vientos flojos y moderados de direccion variable y tiempo incierto.
- X }
- XI }
- XII }

Isotermas a las 8.

Marin

0 Greenwich

Telegrama para las Comandancias de Marina depositado a las 12. h. 45. m

Las presiones debiles residen en el Mediterraneo.

Señ probables lluvias en Galicia y Cantabria con vientos del cuarto cuadrante.

Tiempo incierto en el Mediterraneo.

Observaciones de Madrid entre 12^h del dia 17 y 12^h del dia 18

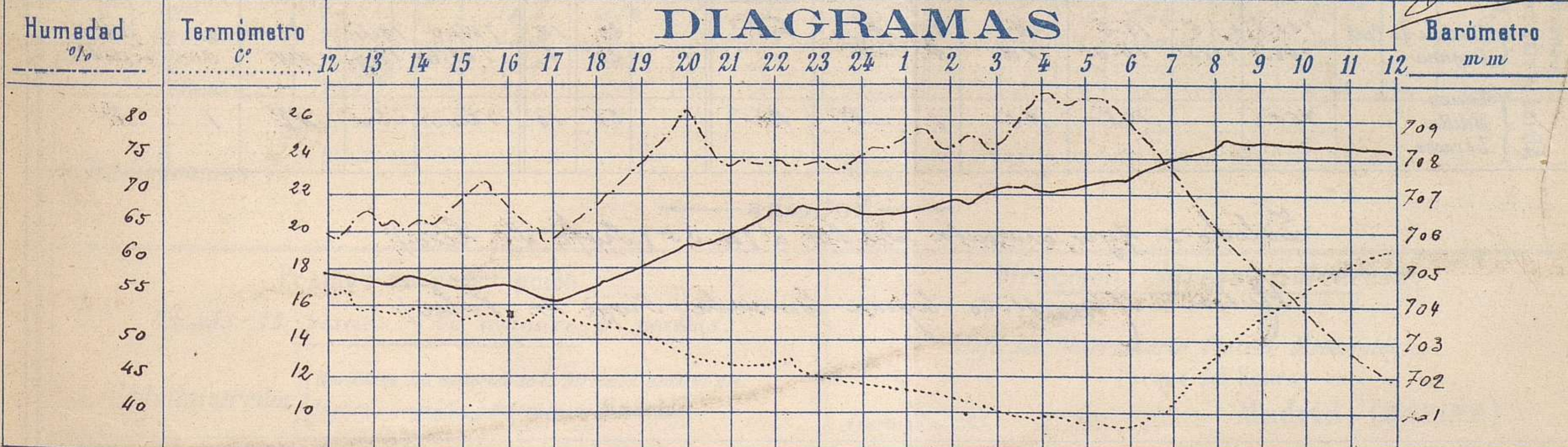
PARQUE DEL RETIRO (Altitud 667 m^s)

Observaciones aerológicas

Hora 11^h

Hora	Barómetro m m	Termómetro C°	Humedad o/o	Viento		Lluvia o Nieve	Estado del Cielo	Notas	Observaciones aerológicas					
				Dirección	F ^{ra} O a 9				Alturas	Dirección del viento	Fuerza O a 9			
12	704.85	16.7	64	N.E.	0	Trap.	Cubierto	Temp. máx. a la sombra 19.2	50	N.E.	1	1.500	N.E.	4
16	704.59	14.8	68	N.W.	2		C. cub.	Id. mín. id. 8.8	100	E.N.E.	2	2.000	N.E.	5
20	705.56	13.6	81	W.	0	Tr.	Cub.	Temas de Sol despejado en el día de ayer 5 ^h 25 ^m	150	N.E.	2	2.500	E.N.E.	5
24	706.60	11.2	78	N.E.	2	Tr.	C. cub.		200	N.E.	2	3.000	Tr.	4
4	707.10	9.9	84	N.N.E.	2		Nuboso		400	N.E.	2	4.000	Tr.	5
8	708.45	13.1	66	N.N.E.	1		Despejado		600	N.E.	2	5.000	Tr.	7
12	708.32	19.2	45	N.N.E.	1		Nuboso		800	N.N.E.	2	6.000	N.E.	9
									1.000	N.N.E.	4			

DIAGRAMAS



Observaciones de España

Observaciones de la mañana á 8 horas										Id. en las 24 horas			Id. de la vispera á 16 horas			
Estaciones	Barómetro		Temperatura	Viento		Estado del cielo	Estado del mar	Lluvia ó nieve	Temp ^s extr ^{as}		Barom ^o á 0 ^o y al nivel del mar	Temperatura	Viento		Estado del cielo	
	á 0 ^o y al nivel del mar	Variación en 3 horas		Dirección	F ^{za}				Max ^a	Min ^a			Dirección	Fuerza		
Region del N.W. I.	La Coruña	768.1	+1.4	14	NNE	1	N ^o	0	25	12	764.5	19	ENE	2	N ^o	
	Vares	768.7	+1.0	12.0	SE	0	ub ^o	0	15	12	765.6	13.4	NNE	5	N ^o	
	Avilés															
	Gijón	768.4	+1.1	13.4	WPNW	1	c.d ^o	0	18	10	766.4	16.0	NNE	4	N ^o	
	Oviedo	768.5		11.6	SW	1	Nub ^o	0	14	8	766.2	16.8	NNE	3	c.d ^o	
	Finisterre	768.7	+1.4	15.2	NNE	3	Nub ^o	0	20	16	763.4	19.3	NNE	4	c.d ^o	
	Santiago	768.4	+0.9	14.3	NNE	2	c.d ^o	0	22	10	763.8	19.8	NNE	3	c.d ^o	
	Pontevedra															
Region Cantabrica II	Lugo	766.5		14.8	NW	4	N ^o	0	23	6	762.1	16.8	NNE	7	N ^o	
	Orense	767.7	+0.4	16.4	SE	0	N ^o	0	27	10	760.6	23.0	NNE	0	N ^o	
	León	766.1		12.0	SE	1	ub ^o	0	17	5	760.8	15.5	NNE	4	c	
Region Cantabrica II	Santander	767.4	+1.0	14.5	SW	2	ub ^o	0	18	14	764.9	16.8	NNE	1	c.ub ^o	
	Punta Galea	767.8	+0.2	14.8	NW	6	ub ^o	0	15	13	763.6	16.6	NW	5	c.ub ^o	
	Bilbao	767.5	+0.6	13	SE	0	ub ^o	0	18	16	764.8	18.6	NW	4	ub ^o	
	Cabo Machichaco															
San Sebastian	766.8	0.0	16.0	NW	5	ub ^o	0	23	12	765.5	17.0	NW	5	N ^o		
Region del Duero III	Zamora	767.4	+1.0	9.1	NNE	2	N ^o	0	18	6	763.7	16.4	NNE	1	c.ub ^o	
	Palencia	770.6	+1.0	9.9	SE	3	ub ^o	0	14	6	763.3	15.8	NNE	4	c.d ^o	
	Burgos	767.3	+0.7	1.0	ENE	0	ub ^o	0	16	5	763.0	14.7	NNE	2	N ^o	
	Soria	766.3	+0.3	10.4	NW	3	ub ^o	0	19	7	757.9	15.2	N	4	ub ^o	
	Valladolid	768.3	+1.0	1.8	NNE	3	ub ^o	0	17	6	761.9	11.0	NNE	4	ub ^o	
	Salamanca	767.6	+1.0	10.6	E	1	c.d ^o	0	6	19	5	763.7	16.4	NW	1	ub ^o
Region Central IV	Avila	766.6		8.4	NW	0	c.ub ^o	0	9	14	763.6	7.8	N	3	ub ^o	
	Segovia	766.6	+1.1	9.4	SW	2	c.d ^o	0	14	6	762.0	12.4	N	4	ub ^o	
	Madrid	766.3	+1.0	13.1	NNE	1	N ^o	0	17	8	761.7	14.8	NW	2	c.ub ^o	
	Toledo	766.4	+1.6	13.2	ENE	1	ub ^o	0	1	21	11	761.7	16.0	NNE	4	ub ^o
	Guadalajara	765.4	+0.6	12.6	N	2	N ^o	0	1	18	8	760.3	17.2	NW	0	c.ub ^o
	Cuenca	763.7	+1.4	12.3	NNE	4	c.d ^o	0	10	19	6	761.1	17.2	N	4	lluvia
Extrem ^a Mancha V	Cáceres	764.9		14.8	N	2	N ^o	0	25	10	760.9	21.6	NW	3	ub ^o	
	Badajoz	765.0	+1.0	16.0	NNW	1	N ^o	0	23	11	762.9	18.0	N	1	tormenta	
	Ciudad Real	765.4	+2.0	12.2	N	1	ub ^o	0	20	10	761.1	14.9	SW	2	c.ub ^o	
Alto Ebro VI	Logroño	766.3		12.7	WPNW	2	ub ^o	0	19	9	761.7	18.5	NNW	4	ub ^o	
	Pamplona	764.2	+0.1	12.5	NW	2	ub ^o	0	1	18	10	762.0	15.4	NW	3	c.d ^o
	Huesca	765.2	0.0	11.4	W	0	ub ^o	0	5	20	7.5	762.2	14.7	N	3	ub ^o
	Zaragoza	765.3	+0.5	12.6	NNW	1	ub ^o	0	23	20	10	760.7	18.6	N	1	ub ^o
Cataluña VII	Lérida	764.4	0.0	15.4	N	1	ub ^o	0	22	9	763.0	18.0	N	2	ub ^o	
	Gerona															
	Barcelona	763.8	+0.9	16	SE	0	ub ^o	0	2	17	13	762.3	15	N	0	ub ^o
	Tarragona	764.6		16.2	WNW	0	ub ^o	0	3	17	12	762.7	14.6	ENE	1	c.ub ^o
Tortosa																
Levante VIII	Teruel	766.0		12.2	NNE	0	ub ^o	0	4	17	6	772.0	18.0	SE	5	lluvia
	Castellón	762.1	+0.3	17.0	ENE	0	c.d ^o	0	4	20	13	760.1	18.2	NW	3	ub ^o
	Valencia	764.4		16.8	WPNW	0	c.ub ^o	0	6	18	12	762.3	17.6	ENE	2	c.ub ^o
Region del SE IX	Albacete	765.7	+1.0	12.8	NNE	1	c.ub ^o	0	1	24	2.1	759.8	20.1	SW	2	c.ub ^o
	Alicante	764.5	+1.6	17	SE	0	c.ub ^o	0	25	15	760.7	20	ENE	3	c.d ^o	
	Murcia	764.5		19.0	SE	0	c.ub ^o	0	27	16	759.4	23.8	N	2	ub ^o	
Cuenca del Guadalq. X	Sevilla	765.3		15.0	NNE	2	ub ^o	0	2	23	11	761.2	24.4	SW	4	ub ^o
	Córdoba	764.9	+1.0	15.2	SE	0	ub ^o	0	24	13	760.7	23.2	SW	2	ub ^o	
	Jaén	765.2		14.4	SE	0	ub ^o	0	20	13	769.1	18.8	N	1	c.d ^o	
	Granada	764.4	+0.6	12.8	N	0	N ^o	0	20	10	761.5	19.4	N	3	ub ^o	
Costa del Sur XI	Huelva	764.9		18.3	NNE	1	N ^o	0	21	11	761.9	20.0	N	4	c.d ^o	
	San Fernando	765.1	+0.2	16	SE	1	ub ^o	0	21	14	763.2	19	WNW	3	c.d ^o	
	Tarifa	764.4	+1.5	17.8	WNW	1	c.d ^o	0	20	16	761.7	19.0	WNW	1	c.d ^o	
	Málaga	765.0	+1.6	19	SE	3	ub ^o	0	22	15	761.4	22	SW	2	c.d ^o	
Almería	765.0		20.8	SE	4	N ^o	0	23	8	760.5	21.6	SW	6	ub ^o		
Canas Baleares XII	Palma	764.0	+0.7	19	N	3	c.ub ^o	0	22	15	771.4	20	SW	2	ub ^o	
	Mañón	764.2	+1.2	16	NE	3	ub ^o	0	12	19	14	761.8	17	NE	3	ub ^o
Canarias XIII	Sa Cruz de Ten ^o	765.9	+1.5	19.3	N	0	N ^o	0	20	15	764.0	19.3	N	0	ub ^o	
	Laguna	766.0	+1.3	15.6	NW	2	ub ^o	0	20	8	763.6	17.6	NW	3	c.ub ^o	
Africa	Tetuan															
	Melilla	760.4		14.8	NNE	1	ub ^o	0	22	10	764.0	23.0	NNE	1	N ^o	
Larache																

Noticias

Sevilla = Ayer tormenta del SW a 14.35 (Prof. Sr. Liso)

Huesca = Mas 13.30 ligera tormenta (Prof. Sr. Soler)