

DIRECCIÓN GENERAL DEL INSTITUTO GEOGRÁFICO Y ESTADÍSTICO

AÑO XXII

BOLETÍN

1914

Núm. 116

DEL

26 de Abril

OBSERVATORIO CENTRAL METEOROLÓGICO

Observaciones del Extranjero

Observaciones de la mañana a las 7 ^h										Id. en las 24 horas			Id. de la vispera por la tarde				
Estaciones	Barómetro		Temperatura	Viento		Estado del cielo	Estado del mar	Lluvia ó nieve	Temp. extr. ^{as}		Barom. a 0° y al nivel del mar	Temperatura	Viento		Estado del cielo		
	a 0° y al nivel del mar	Variación en 3 horas		Dirección	F ^{va}				Max. ^a	Min. ^a			Dirección	F ^{va}			
Escandinavia	Bodo	740.2	-2.0	4.6	W.N.W.	7	sub.º	M. da	2.2	2	-3	756.3	4.4	S.W.	7	sub.º	
	Cristiansund	757.6	+0.7	7.0	W.N.W.	7	sub.º	Fuera	7	4	3	764.8	8.2	S.W.	6	e. sub.º	
	Skudesnoes	767.0	-1.3	7.6	W.	4	sub.º	Sup.	0.7	0.3		772.4	4.5	N.N.W.	5	e. d.º	
Europa Oriental y Central	Riga	765.0	+0.8	5.0	N	2	A.					762.3	4.9	N	2	sub.º	
	Moscou	760.7	+0.4	6.2	S.W.	0	e. sub.º					759.2	8.4	S	0	sub.º	
	Nicolaiew	762.0		10.2	S.W.	1	sub.º					762.2	11.1	S.W.	0	A.	
	Feldkirch	768.1	0.0	6.8	N.E.	1	A.		2	12	5	766.9	8.9	S.W.	0	sub.º	
	Czernowitz	766.4	+1.5	5.8	N.W.	4	e. sub.º		7	15	6	761.2	12.4	S.W.	0	sub.º	
	Cracovia	770.8	+0.8	4.8	W	1	A.		Sup.	14	2	776.0	7.5	N.N.W.	1	A.	
	Pola	768.3	+1.7	16.6	E	6	sub.º			21	11	761.7	16.2	S.W.	2	sub.º	
	Viena	771.7	+1.2	6.6	N.W.	2	A.		Sup.	16	5	767.1	9.2	N.W.	3	sub.º	
	Berlin	773.2	+1.8	6.8	W	2	A.			18	3	768.1	11.0	N.W.	4	e. d.º	
Berna	767.7		5.6	N.E.	2	sub.º					767.2	8.1	N.N.E.	2	sub.º		
Islas Británicas	Stornoway	774.2	+0.2	10.0	W	4	sub.º	M. de	11.7	7.2		774.2	9.4	W.N.W.	5	sub.º	
	Shields	775.7		8.9	W.N.W.	3	e. sub.º	Mar.	10.6	8.9		775.7	8.3	S.W.	4	e. d.º	
	Valentia	777.2	+0.2	7.8	S.W.	0	A.	M. de	13.9	5.6		776.2	11.7	N.W.	4	A.	
Francia	Gris Nez	776.1	+0.8	7.0	E	2	e. sub.º	Mar.	Sup.	12	5	773.7	2.4	N.E.	5	sub.º	
	St. Mathieu	775.0	+0.4	7.0	N.E.	2	e. d.º	Mar.		16	6	772.4	11.0	N.E.	4	e. d.º	
	Isla de Aix	770.0	+0.1	9.0	N.E.	6	A.					768.1	16.0	N.N.E.	4	sub.º	
	Biarritz	766.8	+0.1	10.8	N.E.	3	e. d.º	M. de		16	9	762.2	14.2	N.N.W.	4	e. sub.º	
	Paris	775.8	+0.1	6.7	N.E.	2	A.		Sup.	18.4	8.1	770.8	13.5	N.N.E.	4	A.	
	Clermont	761.8	+0.5	6.6	N	4	sub.º			10	10.4	766.6	10.5	N	4	lluvia	
	Perpiñan	763.8	+0.9	12.0	W	2	sub.º			1	22.2	762.1	19.2	N.W.	5	sub.º	
	Cabo Sicié	761.8	+1.2	13.6	E	4	e. sub.º	Mar.		24	14	760.8	13.8	S	2	lluvia	
Nika	764.5	+1.8	9.1	E	2	lluvia	M. de	14	22	9	761.2	10.5	S.W.	0	lluvia		
Italia	Liorna	763.4	+1.5	15.7	N.E.	2	sub.º					761.1	19.5	N.E.	2	sub.º	
	Roma	762.1	+1.0	16.0	N	0	sub.º					761.5	16.0	S.W.	0	A.	
	Cagliari	761.8	0.0	15.0	S.W.	1	sub.º					760.2	26.4	N.W.	2	A.	
	Palermo	762.9	+0.8	18.0	E	0	sub.º					765.8	15.0	S.W.	0	A.	
Portugal	Porto	762.6	-0.2	18.3	E	2	sub.º	lluvia	25	16		762.6	21.0	S.N.E.	2	A.	
	Lisboa	761.2	+0.8	16.1	N	4	e. sub.º	Mar.	26	15		761.1	20.0	W.N.W.	4	e. d.º	
	Lagos	761.7	+0.9	20.4	N.W.	2	e. sub.º	Mar.	22	13		762.4	16.2	S.E.	4	sub.º	
	Horta	762.7	+0.1	14.4	N.E.	2	sub.º	M. de	17	14		764.3	14.3	N.E.	4	sub.º	
	Angra	762.1	+0.4	14.2	N.N.E.	2	sub.º	M. de	16	13		763.2	14.7	N.E.	1	e. sub.º	
	Punta Delgada	760.7	0.0	14.5	N.N.E.	2	e. sub.º	Mar.	17	14		762.2	14.9	N.E.	6	sub.º	
	Funchal	762.7	+0.3	14.0	S.W.	2	e. d.º	Mar.	19	14		762.6	10.0	N.W.	2	A.	
Marruecos y Argelia	Tanger																
	Casablanca																
	Nemours	760.6		15.0	N.W.	2	e. d.º		26	12		759.5	23.0	N.W.	1	sub.º	
	Argel	760.4		15.0	N.E.	3	A.	M. de	21	15		761.6	16.6	S.N.E.	2	A.	
	Cap de Garde	762.1		16.2	S.N.E.	2	e. d.º	M. de	21	12		763.7	15.0	N.W.	2	A.	
Túnex	767.0		12.0	N.W.	1	e. d.º											
Orán	761.1		16.0	S.W.	2	A.		23	12		762.0	19.6	N	3	sub.º		

Radiogramas

Precios de suscripción

Un año...18...pesetas. Un semestre...9...pesetas.

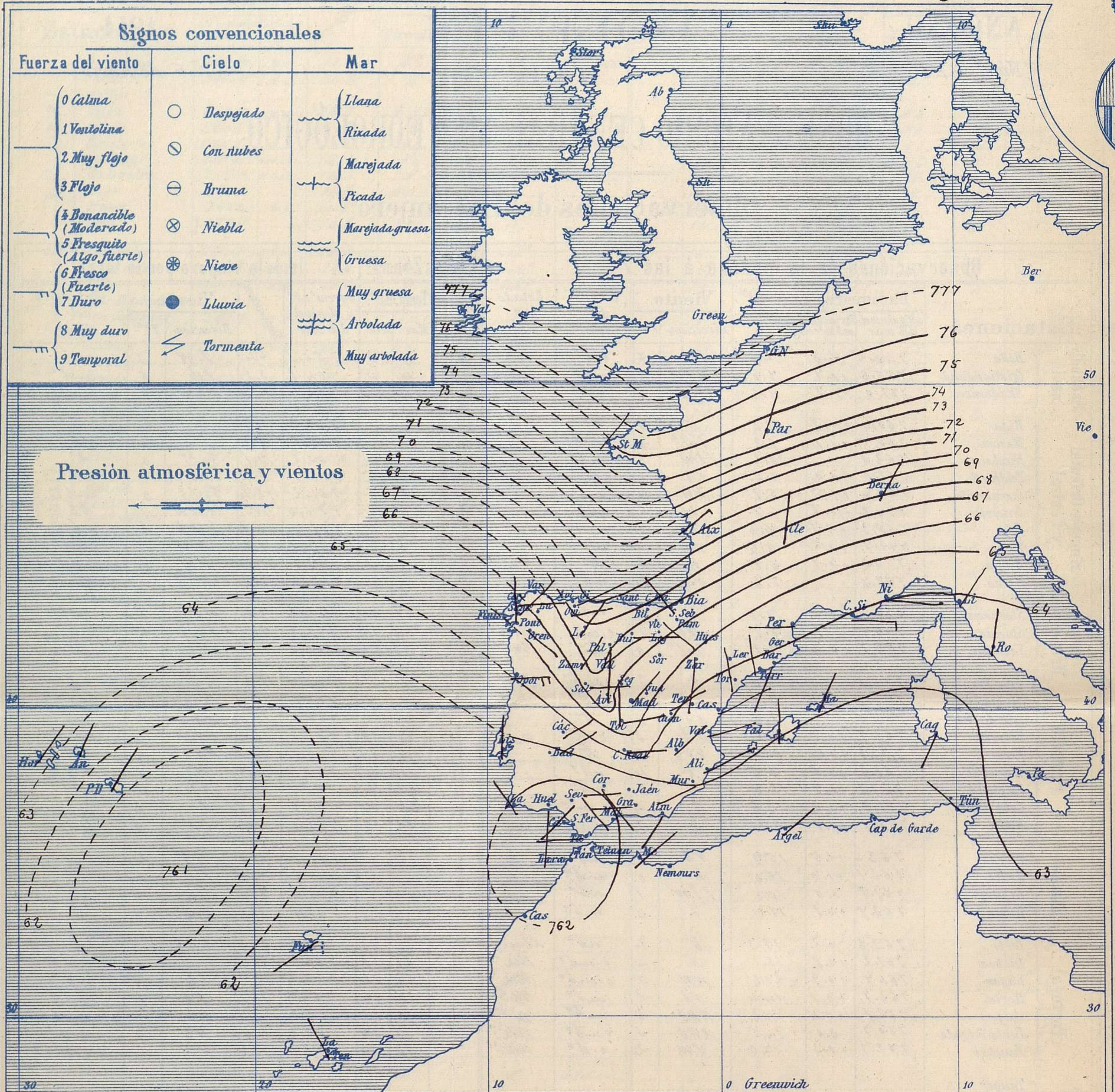
Administrador { Habilitado del material de la Dirección general del Instituto Geográfico y Estadístico. Madrid

Dirección: Adresse: Address:

Señor
Jefe del Observatorio Central Meteorológico
Parque del Retiro

Madrid. (ESPAÑA)

Apartado n.º 285.



Estado general

Desde las Azores a Italia, pasando por el Norte de Africa, se halla una extensa area de presiones débiles y las altas residen sobre las Islas Británicas.

El tiempo generalmente es bueno, de cielo nuboso vientos flojos o moderados de la región del Este y temperatura suave; la máxima de hoy ha sido de 29 grados en Pontevedra y Sevilla: la mínima de hoy ha sido de 2 grados en Segovia.

Llueve un poco en la región catalana

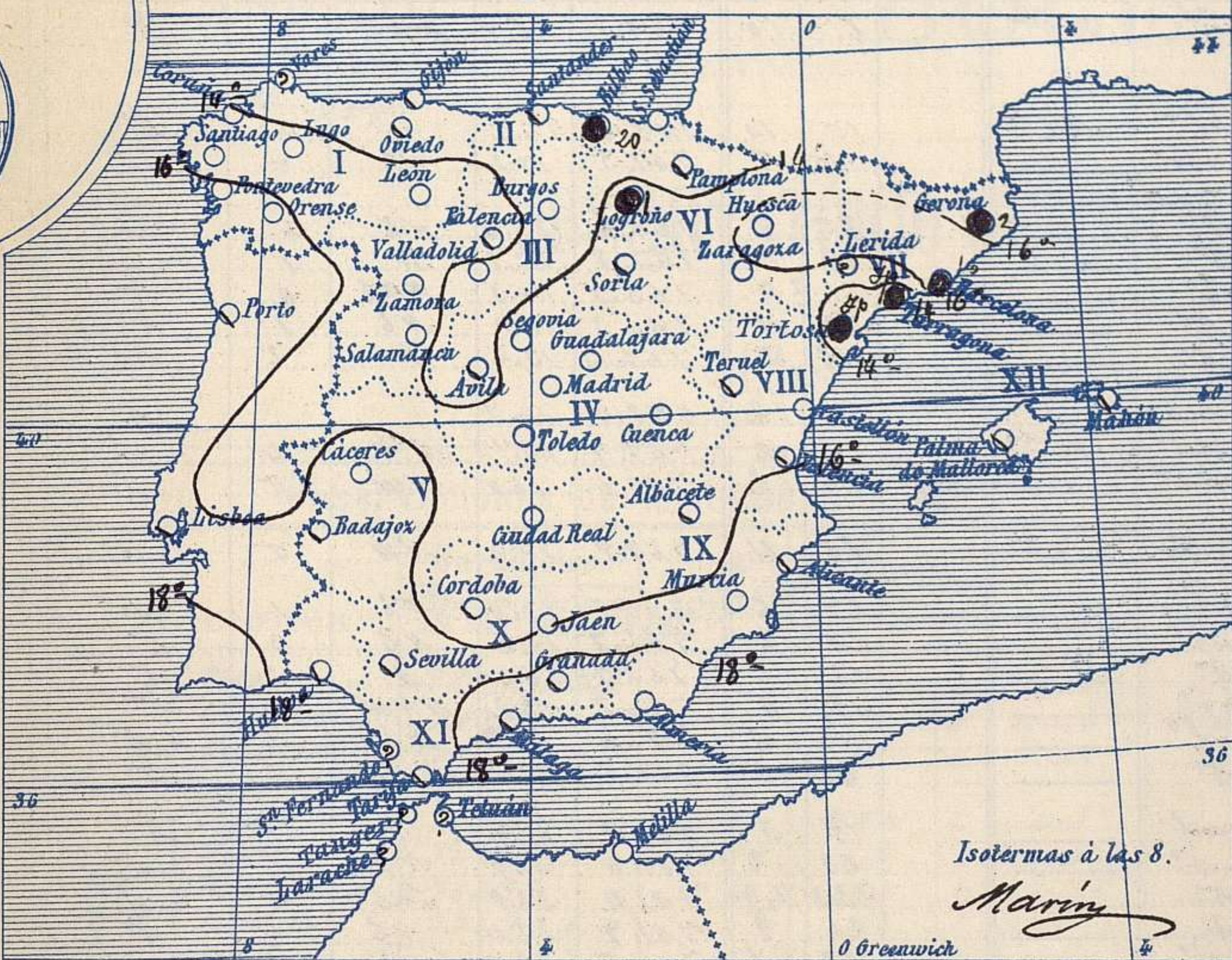
Lana

El Director general: Martin Sánchez

El Ingeniero Geógrafo Jefe del Observatorio. J. Galbis



Temperaturas y Lluvias



Tiempo probable

EN LAS REGIONES

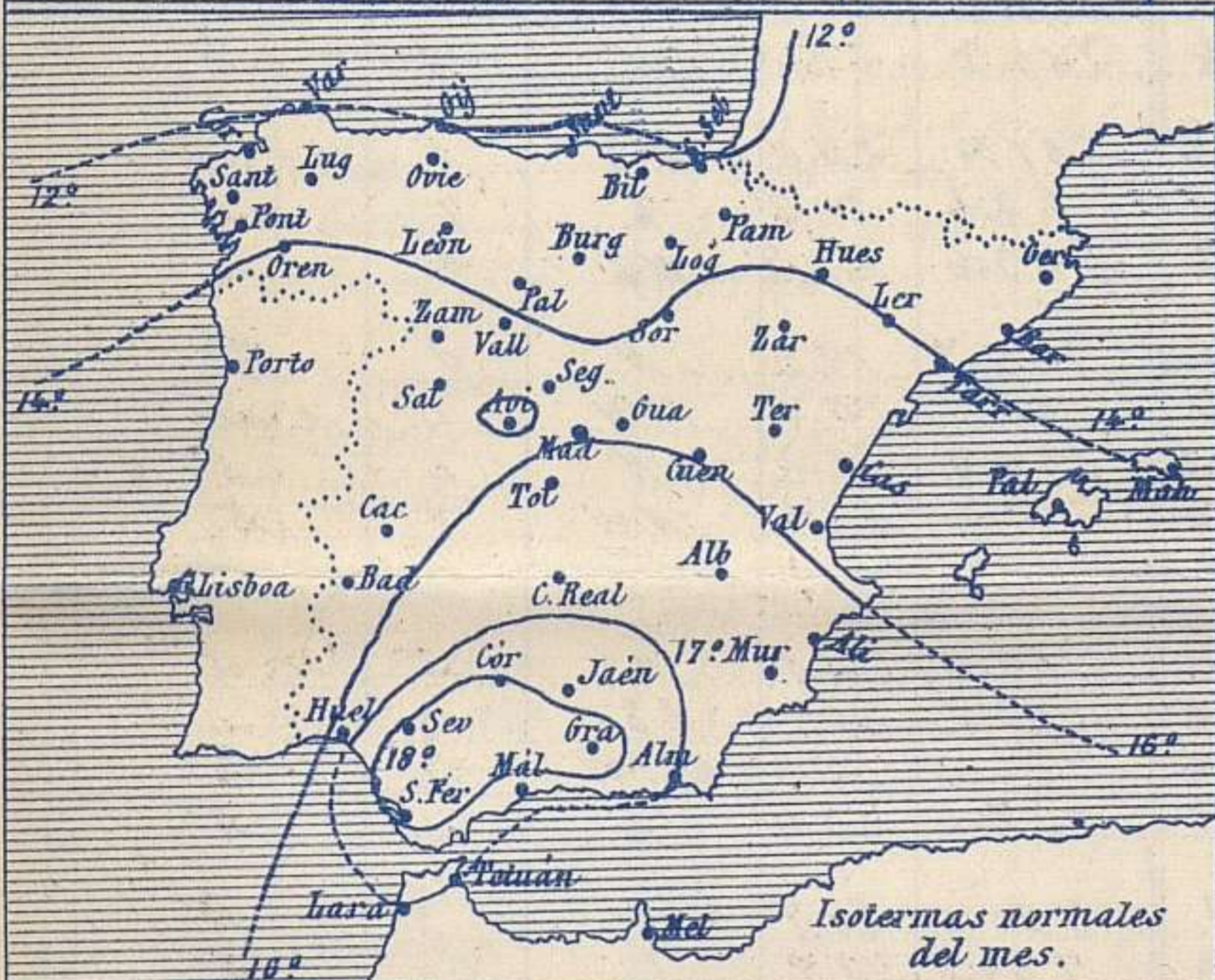
- I
- II
- III
- IV
- V
- VI
- VII
- VIII
- IX
- X
- XI
- XII

No se hace predicción

Los números colocados al lado de ● designan m/m de lluvia recogida.

Telegrama para las Comandancias de Marina depositado a las.....h.....m

No se envia telegrama



Observaciones de Madrid entre 12^h del día 25 y 12^h del día 26

PARQUE DEL RETIRO (Altitud 667 m^s)

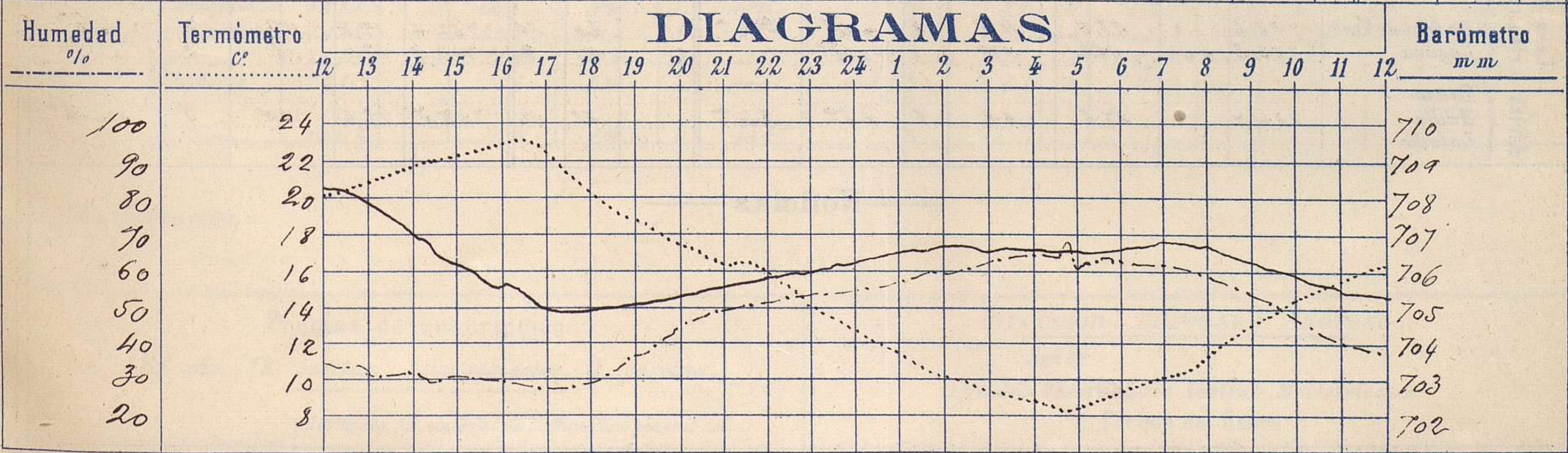
Observaciones aerológicas

Hora.....

Hora	Barómetro m m	Termómetro C°	Humedad %	Viento		Lluvia Nieve	Estado del Cielo	Notas	Alturas	Dirección del viento	Puerca 0 a 9	Alturas	Dirección del viento	Puerca 0 a 9	
				Dirección	F ^{ra} 0 a 9										
12	7.08.27	20.4	36	NE	1		D.								
16	7.05.73	22.8	3.0	Cal	0		C.D.	Temp. máx. a la sombra 23.3							
20	7.05.38	17.0	4.4	Fl	0		D.	Ed. mín. id. 7.9							
24	7.06.38	12.7	5.4	ENE	3		C.D.	Horas de sol. desp. en el día de ayer 12 ^h 30 mts							
4	7.06.30	9.0	6.6	Fl	1		D.								
8	7.06.09	11.4	5.9	NE	2		D.								
12	7.05.43	16.4	3.8	Fl	3		Nub.								

No se usó el barómetro globo

DIAGRAMAS



Observaciones de España

Observaciones de la mañana á 8 horas										Id. en las 24 horas		Id. de la vispera á 16 horas				
Estaciones	Barómetro		Temperatura	Viento		Estado del cielo	Estado del mar	Lluvia ó nieve	Temp. extr. ^{as}		Barom. á 0° y al nivel del mar	Temperatura	Viento		Estado del cielo	
	á 0° y al nivel del mar	Variación en 3 horas		Dirección	F ^{ta}				Max. ^a	Min. ^a			Dirección	Fuerra		
Región del N.W. I.	La Coruña	764.7	0.0	14.0	S	1	S.	M. No	21	10	766.2	18.0	N.W.	1	S.	
	Vares															
	Avilés															
	Gijón	763.8	0.0	13.2	S.W.	3	nb.	N.W.	15	10	762.6	14.5	S.	4	S.	
	Oniedo	767.0		12.3	S.	1	c.ub.		16	8	762.5	15.4	N.W.	5	c.d.	
	Fluisterre															
	Santiago	762.5	+0.3	13.1	N.W.	3	S.		25	9	765.0	22.0	N.W.	4	nb.	
	Pontevedra	763.6	+0.9	12.4	N	1	S.		29	10	762.2	22.8	N	1	c.d.	
Región Cantábrica II	Lugo	765.2		12.5	N.W.	1	S.		21	9	765.3	16.3	N.W.	6	S.	
	Orense	765.6	0.1	15.5	S.W.	1	S.		27	11	760.3	19.5	N.W.	1	S.	
	León	765.6		10.5	N.W.	2	S.		16	3	762.4	13.2	S.	2	S.	
	Santander	767.7	+0.5	13.5												
Región Duero III	Punta Galea	766.6	+0.1	12.1	N.W.	4	c.ub.	M. No	15	12	762.3	14.7			nb.	
	Bilbao	767.8	0.2	12.0	N.W.	2	c.ub.		15	12	762.9	15.1	N.W.	4	c.ub.	
	Cabo Machichaco							Sup.	16	12	769.1	16.0	N.W.	2	nb.	
	San Sebastián	767.7	+0.2	13.5	N.W.	5	c.d.	N.W.	16	11	762.2	15.0	N.W.	5	c.ub.	
	Zamora	767.2	+1.0	11.1	N.W.	2	c.d.		22	6	762.2	17.0	N.W.	1	nb.	
Región Central IV	Palencia	766.8	+0.1	10.6	N.W.	3	nb.		20	6	764.7	19.6	N.W.	3	S.	
	Burgos	762.8	+0.5	8.6	S	3	S.		17	6	762.7	16.6	S	2	S.	
	Soria	764.0	-0.6	9.4	N	4	nb.		19	6	764.2	16.2	N.W.	2	S.	
	Valladolid	767.2	-0.2	9.8	N.W.	3	c.d.		22	6	762.6	20.2	N.W.	4	c.d.	
	Salamanca	762.9	-0.4	9.8	S	4	S.		22	5	764.5	21.2	S.W.	2	S.	
	Ávila	766.7		4.6	N	1	c.ub.		19	3	761.2	19.0	N	1	S.	
Región Extrem. Mancha V	Segovia	765.1	-0.2	9.6	S	0	c.d.		23	2	761.6	21.0	N.W.	4	c.d.	
	Madrid	764.2	+0.3	11.4	S	2	S.		23	2	761.4	22.2	N.W.	0	c.d.	
	Toledo	764.8	-0.2	12.0	S.W.	4	S.		24	2	761.7	22.4	N.W.	2	S.	
	Guadalajara	763.9	-0.4	11.2	N.W.	3	c.d.		23	7	760.8	23.0	N.W.	2	c.d.	
	Cuenca	761.6	+0.1	12.5	N.W.	1	c.d.		22	4	760.3	22.6	N	2	c.d.	
Alto Ebro VI	Cáceres	762.7		15.4	N.W.	1	c.d.		26	12	761.4	24.6	N.W.	1	c.ub.	
	Badajoz	763.0	0.0	15.6	N.W.	1	S.		27	13	762.4	26.2	S	1	nb.	
	Ciudad Real	763.1	+0.3	13.1	S	2	S.		24	9	762.6	24.2	N.W.	2	c.d.	
	Logroño	765.6		12.4	N	2	c.d.									
Cataluña VII	Pamplona	765.0	0.0	10.0	N	2	c.ub.		20	9	765.7	19.2	N	3	S.	
	Huesca	763.7	-0.5	14.4	N	1	c.d.		17	9	764.1	12.2	N.W.	4	c.ub.	
	Zaragoza	762.4	0.0	14.6	N.W.	2	S.		26	7.8	762.6	22.2	N	4	nb.	
	Lerida	763.7	0.0	15.4	N.W.	2	nb.		23	10	761.6	21.4	N.W.	3	S.	
Región Levante VIII	Gerona	763.7	0.0	15.4	N.W.	2	nb.									
	Barcelona	762.6	-0.2	16.1	S.W.	0	nb.	M. No	2	27	8	765.4	24.0	S	5	c.d.
	Tarragona	763.8		14.0	N.W.	1	nb.	llana	16	23	12	763.2	20.1	S	2	c.ub.
	Tortosa	763.7	+0.6	13.6	N.W.	2	nb.	llana	22	14	764.0	18.0	N.W.	2	S.	
	Teruel	763.4		9.4	N	2	nb.		25	13	762.4	23.4	S	2	S.	
Región del SE IX	Castellón	760.2	+0.3	15.6	N.W.	0	c.d.	llana	21	7	761.0	20.7	N	2	S.	
	Valencia	762.3		16.0	S.W.	1	c.ub.		19	14	760.3	18.8	S	1	S.	
	Albacete	762.5	+0.4	11.3	N.W.	1	c.ub.		18	13	762.4	18.2	S.W.	3	S.	
Región del X	Alicante	761.8	+0.4	16.6	N.W.	1	nb.	llana	24	6	761.2	23.3	S	1	S.	
	Murcia	762.0		16.0	S.W.	0	c.d.		24	13	762.1	20.2	S	1	S.	
	Sevilla	762.1		16.6	S.W.	2	nb.		26	9	762.4	24.0	S	2	S.	
	Córdoba	761.9	0.0	14.6	S	1	nb.		29	15	761.1	22.6	S.W.	2	nb.	
Región del XI	Jaén	762.4		14.4	N	0	c.d.		27	12	761.1	26.6	S	1	nb.	
	Granada	762.7	-0.3	15.4	N	2	nb.		25	11	761.4	23.6	N.W.	1	S.	
	Huelva	761.1		17.2	S	1	nb.	M. No	24	10	762.8	23.8	S	2	c.ub.	
	San Fernando								24	10	762.8	23.8	S	2	c.ub.	
Región del XII	Tarifa	761.4	-0.5	16.1	N.W.	1	nb.	llana	27	11	761.2	26.6	N	1	c.d.	
	Málaga	761.5	-0.2	18.4	N.W.	1	c.ub.	M. No	18	15	760.9	17.6	S	5	nb.	
	Almería	761.2		18.5	S.W.	2	c.d.	llana	20	14	762.5	19.9	S	2	c.d.	
Región del XIII	Palma	762.9	-0.6	15.0	N	2	c.ub.	llana	23	17	762.3	20.3	S	2	S.	
	Mahón	762.2	+0.3	15.8	N.W.	4	nb.		23	14	762.7	22.0	S	2	c.d.	
Región del XIV	Sta Cruz de Ten.	762.4	0.0	18.6	N.W.	0	c.d.	llana	21	14	762.7	19.4	S.W.	3	c.d.	
	Laguna	762.3	+0.3	16.2	N.W.	1	c.d.	llana	23	14	762.7	22.0	S	2	c.d.	
Africa	Tetuan	762.4		17.2	N.W.	1	nb.	llana	20	15	764.6	19.8	N.W.	3	c.ub.	
	Melilla								21	8	762.5	18.0	S	2	c.d.	
	Larache															

— Noticias —