

DIRECCIÓN GENERAL DEL INSTITUTO GEOGRÁFICO Y ESTADÍSTICO

AÑO XXII

BOLETÍN

1914

Núm.º 22

DEL

24 de Marzo

OBSERVATORIO CENTRAL METEOROLÓGICO

Observaciones del Extranjero

Observaciones de la mañana á las 7 ^h							Id. en las 24 horas			Id. de la vispera por la tarde							
Estaciones	Barómetro		Temperatura	Viento		Estado del cielo	Estado del mar	Lluvia ó nieve	Temp. extr. ^{as}		Barom. á 0 ^o y al nivel del mar	Temperatura	Viento		Estado del cielo		
	á 0 ^o y al nivel del mar	Variación en 3 horas		Dirección	F ^{va}				Max. ^a	Min. ^a			Dirección	F ^{va}			
Escandinavia	Bodo	752.8	-0.2	0.6	E	4	sub ^o	Riza ^a	1	1	0	754.3	1.0	S	4	e. cub ^o	
	Cristiansund	750.2	0.7	3.6	Cal ^o	0	e. d ^o	M ^o	2	3		749.1	6.0	Cal ^o	0	e. cub ^o	
	Shudesnoes	749.1	0.0	4.4	S.S.E	4	borrasca	M ^o	1	7	3	749.9	4.0	S.E	5	sub ^o	
Europa Oriental y Central	Riga	753.5	0.3	1.3	Cal ^o	0	sub ^o		5			756.9	1.8	S.S.E	0	sub ^o	
	Moscou	764.1	-0.2	6.5	S.W.E	0	N ^o					764.6	-1.5	S.W.E	1	N ^o	
	Nicolaiew	741.1		5.6	S.S.W	0	N ^o					760.1	8.6	N.W	0	N ^o	
	Feldkirch	754.9	0.0	0.7	Cal ^o	0	sub ^o		8	1		758.9	1.6	Cal ^o	0	N ^o	
	Czernowitz	758.8	-0.6		S	1	sub ^o		7.3	2		759.4	6.24	Cal ^o	0	N ^o	
	Cracovia	752.4	0.0	5.2	W	1	sub ^o		7.3	8		756.7	3.2	N.W	2	sub ^o	
	Pola								7.3	8							
	Viena	754.4	0.4	3.9	W	2	N ^o		1	8	3		756.6	4.4	N	1	sub ^o
	Berlin	755.5	0.0	0.7	N.N.W	1	e. cub ^o		11	1		754.8	3.0	W	3	sub ^o	
Berna	755.0	-0.1		S.E	0	sub ^o		4			760.1	0.9	S	2	N ^o		
Islas Británicas	Stornoway	742.7	0.3	1.7	Cal ^o	0	sub ^o		2.3	0.0	0.0	743.7	5.6	S	3	e. cub ^o	
	Shields	740.9	-0.3	4.4	N.W	2	sub ^o	Riza ^a	4.3	9.4	1.1	745.2	7.2	S.S.W	1	lluvia	
	Valentia	742.4	-0.3	5.0	N.W	2	e. cub ^o	M ^o esp ^a	5.6	9.6	3.9	744.2	8.3	N.W	3	e. cub ^o	
Francia	Oris Nex	743.8	0.0	6.6	W	7	sub ^o	Riza ^a	1.6	9	5	740.3	6.8	S	5	lluvia	
	St. Mathieu	747.3	0.2	7.7	N.N.W	5	e. cub ^o	M ^o	5	11	7	750.0	9.0	W	2	sub ^o	
	Isla de Aix	751.0	1.3	8.4	N.S.W	5	lluvia	M ^o	1.0	11	7	755.8	10.0	S.W	5	sub ^o	
	Biarritz	750.9	0.8	1.0	W	3		M ^o	3	10	1.0	758.6	11.0	S	3	sub ^o	
	Paris	755.9	-1.0	7.7	S.S.W	3	sub ^o		5	11.8	1.2	754.9	7.1	S.S.W	4	lluvia	
	Clermont	750.6	-0.7	8.2	S.W	7	sub ^o		7.3	6.1		758.8	7.7	S	3	e. cub ^o	
	Perpiñán	756.6	-0.1	6.2	S.W	1	sub ^o	Muy esp ^a	1.5			760.0	10.3	S	2	e. d ^o	
	Cabo Sicié	752.0	-0.1	8.2	S	3	sub ^o	M ^o	1.1	5		758.0	8.8	W	5	e. d ^o	
	Niza	757.2	0.0	6.0	Cal ^o	0	sub ^o	Riza ^a	1.4	4		756.7	7.3	Cal ^o	4	N ^o	
Italia	Liorna	752.7	0.0	10.5	W	3	e. cub ^o					752.9	11.1	W	1	e. cub ^o	
	Roma	759.4	1.0	5.0	N	1	sub ^o		4			757.5	10.7	N.E	1	sub ^o	
	Cagliari	761.4		10.0	N.W	0	e. d ^o					757.3	10.6	W	5	e. cub ^o	
	Palermo	761.6	0.0	11.5	W	0	sub ^o		1.4			760.1	12.5	W	0	sub ^o	
Portugal	Porto	762.8	+0.2	14.4	S.S.W	4	sub ^o	lluvia	6	12	11	764.3	11.6	S.S.W	5	lluvia	
	Lisboa	764.1	0.6	13.3	N.S.W	6	lluvia		1.2	12		765.9	14.6	S.W	4	sub ^o	
	Lagos																
	Horta	762.1	+0.2	11.24	S.W	4	sub ^o	M ^o	2	1.9	1.6	767.44	16.7	S.W	4	sub ^o	
	Angra																
	Punta Delgada	767.0	+0.2	16.0	N	4	sub ^o	M ^o ll ^a	1.8	15		768.5	16.1	N.S.W	4	sub ^o	
	Funchal	769.9	+0.4	13.8	N	2	sub ^o	M ^o	1.8	13		769.6	14.2	N	2	N ^o	
Marruecos y Argelia	Tánger																
	Casablanca																
	Nemours																
	Argel	763.0		13.4	N.S.W	2	N ^o										
	Cap de Garde	764.2		3.0	N.W	1	e. cub ^o										
Túnex	765.1		8.8	S.S.W	2	N ^o											

Radiogramas

Precios de suscripción

Un año...18...pesetas. Un semestre...9...pesetas.

Administrador { Habilitado del material de la Dirección general del Instituto Geográfico y Estadístico. Madrid

Dirección : Adresse : Address :

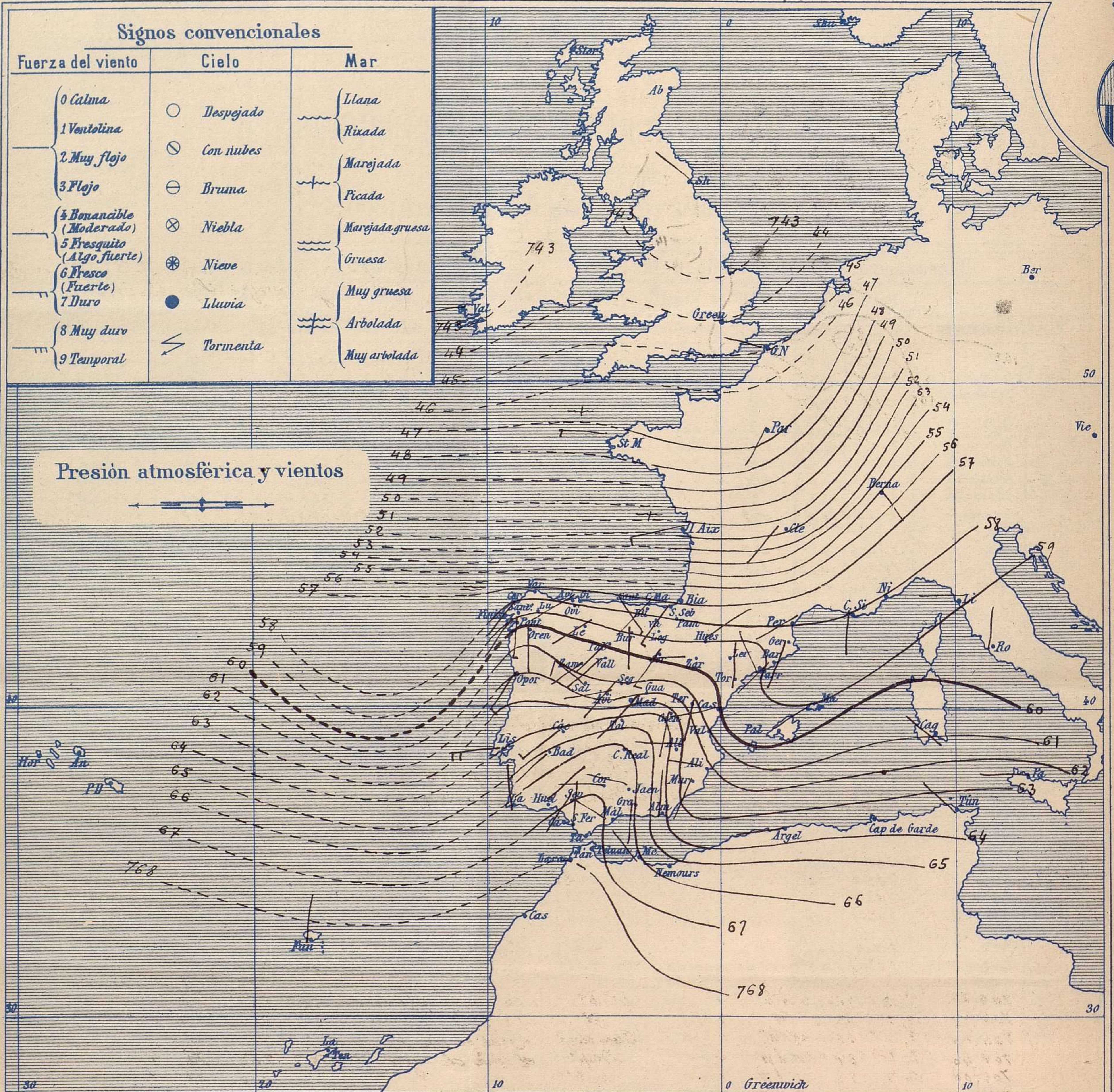
Señor

Jefe del Observatorio Central Meteorológico

Parque del Retiro

Madrid. (ESPAÑA)

Apartado n.º 285.



Estado general

El centro principal de perturbación atmosférica se halla sobre las Islas Británicas y como secundario de éste aparece en las proximidades de Galicia un área de depresión barométrica.

Vuelve el tiempo a empeorar por toda la península Ibérica, el cielo aparece con muchas nubes y llueve sobre la mitad septentrional de España. Los vientos soplan generalmente de la región del Oeste flojos y moderados y la temperatura es por lo común suave: la máxima de ayer fue de 22 grados en Murcia y la mínima de hoy ha sido de cero grados en Avila y Segovia.

Las presiones elevadas residen hacia las Canarias

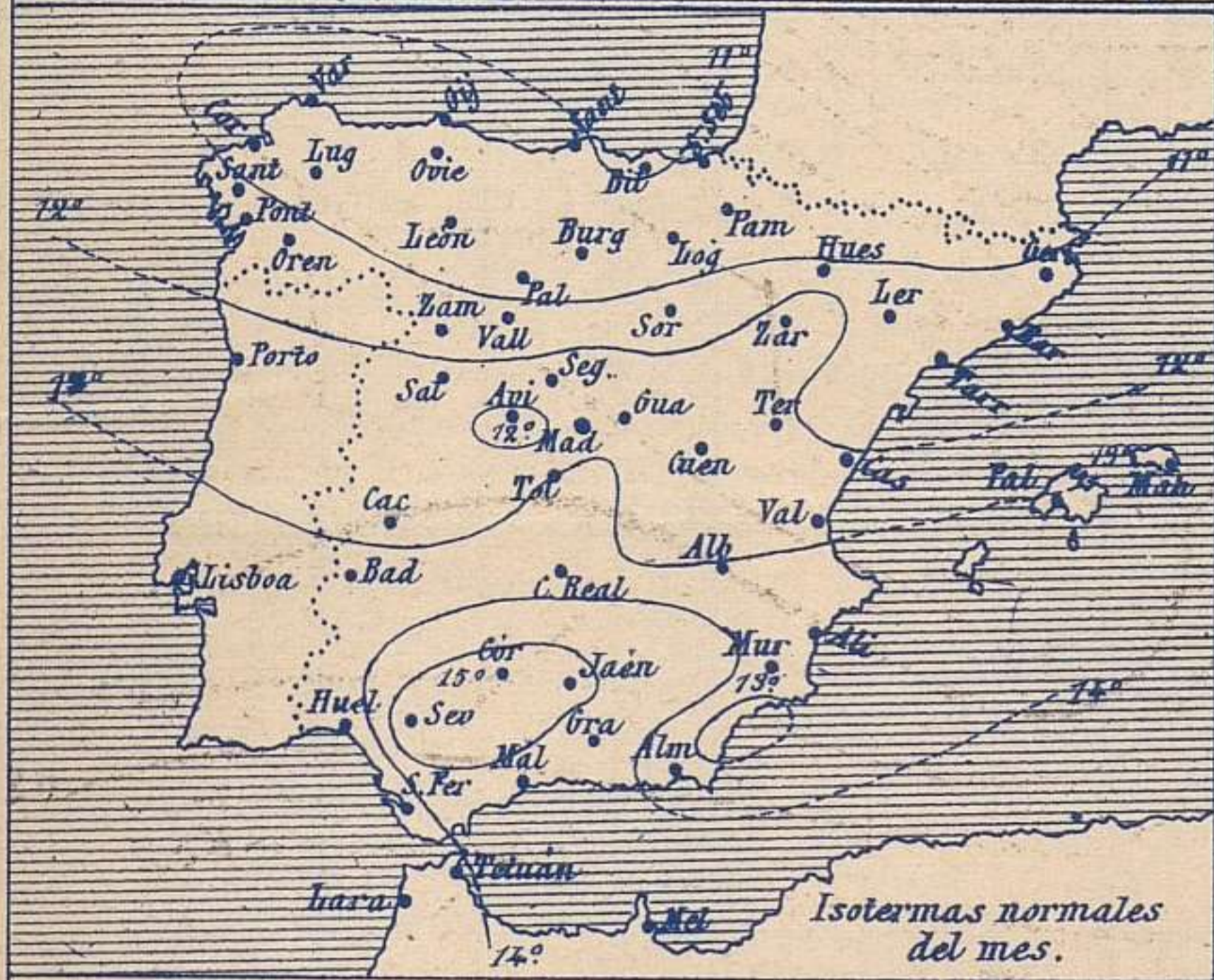
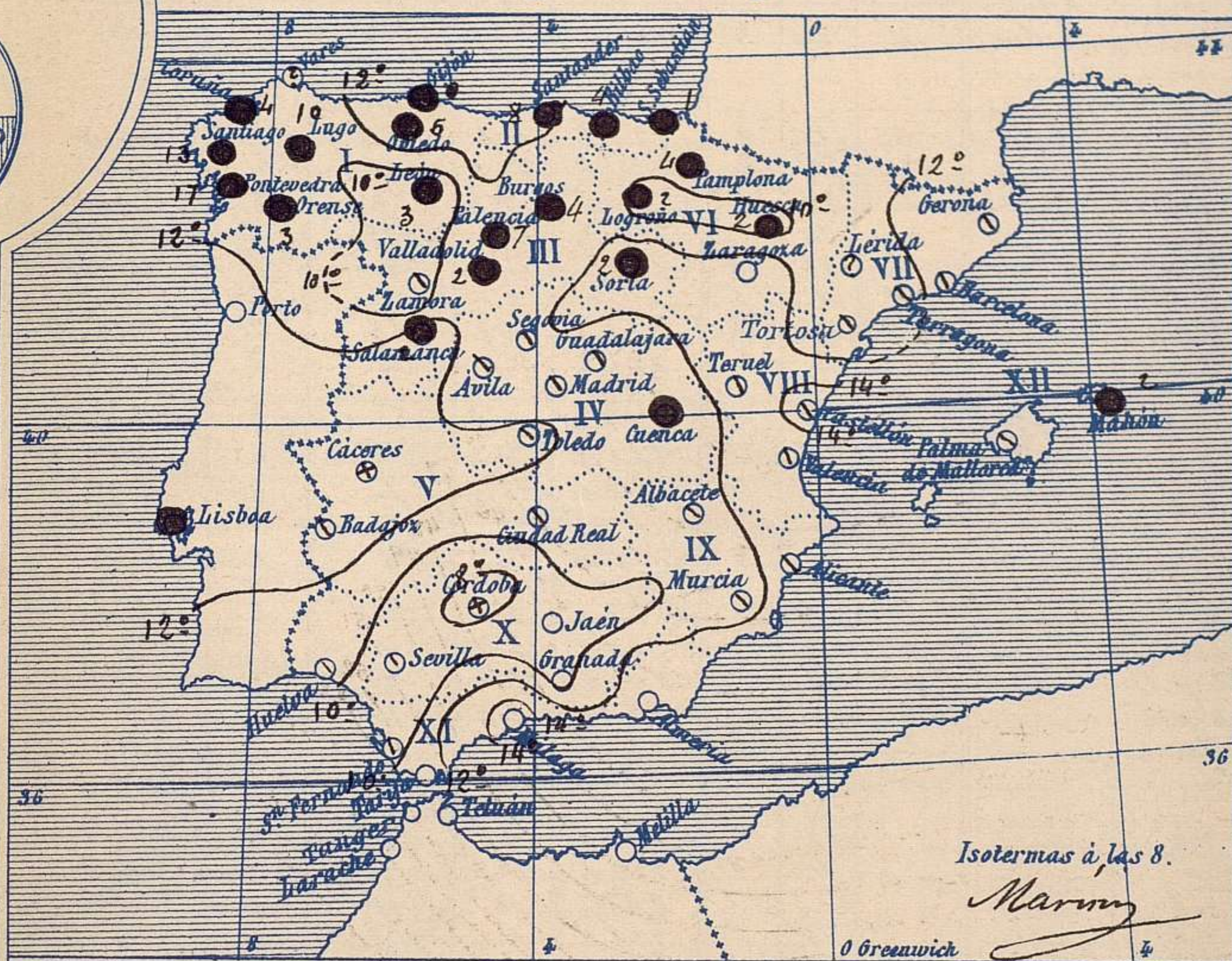
Saura

El Director general: Martin Sánchez

El Ingeniero Geógrafo Jefe del Observatorio. J. Galbis



Temperaturas y Lluvias



Los números colocados al lado de ● designan m/m de lluvia recogida.

Tiempo probable

EN LAS REGIONES

- I } Vientos moderados de la región del Sur y tiempo lluvioso. Marejada.
- II }
- III }
- IV } Vientos moderados de la región del Sur y tiempo algo lluvioso.
- V }
- VI }
- VII } Vientos flojos o moderados de la región del Sur y tendencia a empeorar.
- VIII }
- IX }
- X } Vientos moderados de la región del Sur y tiempo algo lluvioso. Mar.
- XI }
- XII } Vientos flojos o moderados de dirección variable y tiempo incierto.

Telegrama para las Comandancias de Marina depositado a las 13. h. 20. m

Por las islas Británicas atraviesa una borrasca y otra de menor intensidad se halla cerca de Galicia. Hay marejada en las costas del Atlántico. Es probable que el tiempo empeore en Galicia y en el estrecho de Gibraltar. Tendencia a llover en las del Mediterráneo

Observaciones de Madrid entre 12^h del día 23 y 12^h del día 24

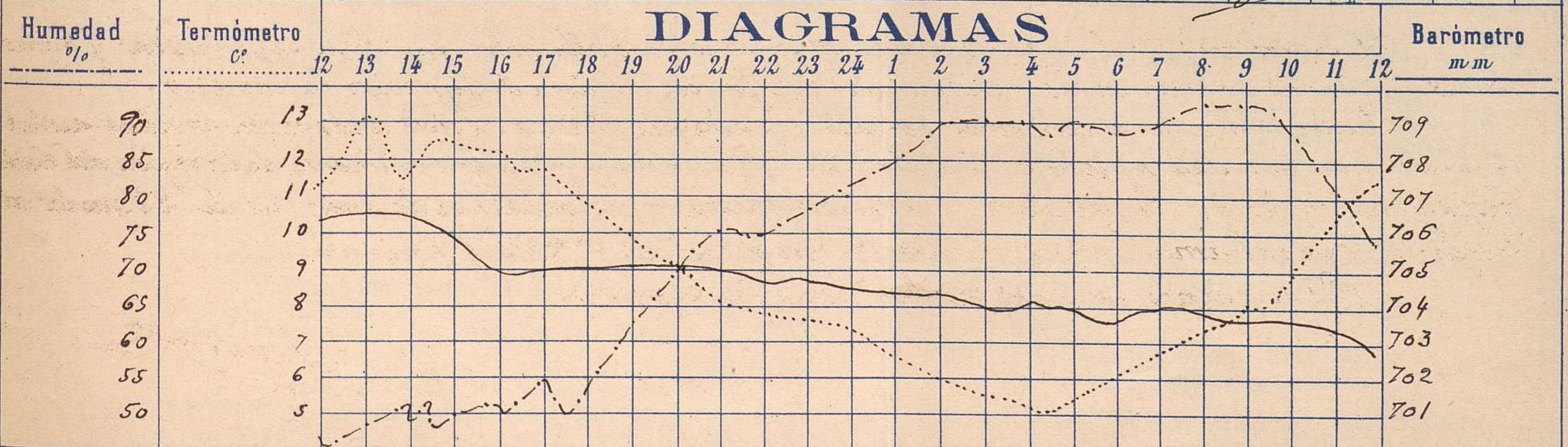
PARQUE DEL RETIRO (Altitud 667 m.)

Observaciones aerológicas

Hora 11^h 45^m

Hora	Barómetro m m	Termómetro C°	Humedad o/o	Viento		Lluvia o Nieve	Estado del Cielo	Notas	Alturas	Dirección del viento	Fuerza 0 a 9	Alturas	Dirección del viento	Fuerza 0 a 9
				Dirección	F. 0 a 9									
12	706.34	11.2	46	N.E.	1		Nub.?		50	W.S.W	3			
16	704.98	12.1	52	W	1		Fd	Temp. máx. a la sombra 13.1	100	Fd	4			
20	705.03	9.0	68	N.W	0		Casi desp.	La mín. es 5.2	150	Fd	5			
24	704.40	7.2	84	W.S.W	2		desp.	Horas de sol despejado en el día de ayer 7.45	200	Fd	7			
4	704.00	5.3	90	W.S.W	2		Nub.		250	Fd	7			
8	703.61	7.2	92	W.S.W	2		Cub.		300	Fd	7			
12	702.55	11.4	73	S.W	2		Fd		350	(Nubes)				

DIAGRAMAS



Observaciones de España

Observaciones de la mañana á 8 horas										Id. en las 24 horas			Id. de la vispera á 16 horas				
Estaciones	Barómetro		Temperatura	Viento		Estado del cielo	Estado del mar	Lluvia ó nieve	Temp. extr. ^{as}		Barom. á 0° y al nivel del mar	Temperatura	Viento		Estado del cielo		
	á 0° y al nivel del mar	Variación en 3 horas		Dirección	F ^{za}				Max. ^a	Min. ^a			Dirección	Fuerza			
Región del N.W. I.	La Coruña	757.7	0.0	11.5	S.W.	3	emb. ^o	Quiza	4	14	9	7.61.0	12.4	S.W.	2	emb. ^o	
	Vares																
	Avilés																
	Gijón	756.5	0.0	12.2	N.W.	3	emb. ^o	NW ^{ta}	6	15	11	7.57.8	11.2	S.W.	3	lluvic. ^o	
	Oviedo	755.1		12.4	W	3	emb. ^o		6	13	9	7.57.6	10.0	W	1	lluvic. ^o	
	Finisterre	757.7	0.0	11.6	N.W.	6	emb. ^o	NW ^a	7	13	11	7.59.3	12.2	S.W.	4	subla.	
	Santiago	758.2	-0.5	9.4	S.W.	3	lluvic. ^o		13	10	9	7.60.7	9.7	S.W.	3	lluvic. ^o	
	Pontevedra	752.8	0.2	11.8	S	10	emb. ^o		18	12	10	7.62.1	11.4	S	5	emb. ^o	
Lugo			7.5	S.W.	6	emb. ^o		10	8	7		7.1	S	5	emb. ^o		
Orense	750.7	0.0	10.2	S	3	lluvic. ^o		3	13	7	7.54.3	11.2	S.W.	3	lluvic. ^o		
León	756.7		10.6	S.W.	3	lluvic. ^o		3	8	7	7.60.9	0.5	W	3	emb. ^o		
Región Cantábrica II	Santander	756.0	0.1	12.0	S.W.	4	emb. ^o	M. de	3	16	10	7.57.6	10.8		4	lluvic. ^o	
	Punta Galea	754.4	0.0	12.2	S.W.	5	emb. ^o	M. de	2	14	9	7.56.8	10.3	S.W.	6	emb. ^o	
	Bilbao	756.9	0.0	11.2	S.W.	1	emb. ^o		2	17	10	7.59.4	10.4	S	1	emb. ^o	
	Cabo Machichaco																
San Sebastián	756.5	0.0	12.6	S.W.	5	emb. ^o	Muy q ^{ta}	1	14	10	7.52.2	12.2	S.W.	1	emb. ^o		
Región del Duero III	Zamora	760.0	1.0	5.2	S.W.	2	emb. ^o			11	3	7.62.0	7.2	S.W.	3	emb. ^o	
	Palencia	758.7	0.0	8.6	S.W.	3	emb. ^o		4	10	6	7.62.9	7.9	W	2	emb. ^o	
	Burgos	757.8	-1.0	6.4	S	3	lluvic. ^o		4	9	5	7.60.1	8.6	W	2	emb. ^o	
	Soria	752.2	-0.1	6.8	S.W.	6	lluvic. ^o		2	7	5	7.62.5	6.4	W	2	emb. ^o	
	Valladolid	760.0	-0.6	7.2	S.W.	4	lluvic. ^o		2	11	6	7.63.4	9.2	N.W.	3	emb. ^o	
	Salamanca	760.8	0.2	7.2	N.W.	5			2	12	4	7.60.0	10.2	S.W.	5	emb. ^o	
Región Central IV	Ávila	760.8		5.6	N.W.	3	emb. ^o			10	0	7.62.1	9.1	N.W.	3	emb. ^o	
	Segovia	760.1	-1.0	8.2	S.W.	3	emb. ^o			11	0	7.62.6	10.0	S.W.	2	emb. ^o	
	Madrid	762.4	0.2	7.0	N.W.	2	emb. ^o			13	5	7.62.7	13.1	W	1	emb. ^o	
	Toledo	759.4	0.1	9.6	N.W.	2	emb. ^o			15	5	7.62.0	14.2	N.W.	4	emb. ^o	
	Guadalajara	761.5	-0.4	6.9	S.W.	3	emb. ^o			13	6	7.62.0	12.2	S.W.	5	emb. ^o	
	Cuenca	762.5	0.0	5.5	S	3	lluvic. ^o			11	3	7.63.5	10.0	S.W.	1	emb. ^o	
Extrem ^a Mancha V	Cáceres	763.7		9.6	S.W.	4	subla.			15	6	7.64.3	10.2	W	2	q ^o	
	Badajoz	765.2	0.2	11.6	S.W.	1	emb. ^o			17	6	7.55.0	16.2	W	2	emb. ^o	
	Ciudad Real	765.5	0.0	7.5	W	4	emb. ^o			16	5	7.62.2	10.3	W	4	emb. ^o	
Alto Ebro VI	Logroño	759.0		7.7	S	1	lluvic. ^o			2	15	6	7.60.1	14.3	W	1	emb. ^o
	Pamplona	756.7	0.0	9.0	N	0	emb. ^o			4	14	4	7.62.2	12.0	W	0	emb. ^o
	Huesca	752.4	-0.5	6.9	N.W.	0	lluvic. ^o			2	14	5	7.66.2	14.0	N.W.	5	emb. ^o
	Zaragoza	752.5	-0.5	13.0	W	1	emb. ^o			16	2	7.61.1	15.0	N.W.	0	emb. ^o	
Cataluña VII	Lérida																
	Gerona	759.7	0.0	12.2	S.W.	1	emb. ^o			12	6	7.61.5	10.4	S	4	emb. ^o	
	Barcelona	758.1		13.1	S.W.	0	emb. ^o	M. de	1	15	12	7.61.4	13.4	S.W.	4	emb. ^o	
	Tarragona	752.0		11.6	N.W.	0	emb. ^o	M. de	1	17	12	7.64.9	12.8	S.W.	4	emb. ^o	
Tortosa	752.2	0.0	10.0	N	0	emb. ^o			18	8	7.61.0	17.7	N.W.	2	emb. ^o		
Levante VIII	Teruel	761.9		7.2	S	0	emb. ^o			15	6	7.61.5	12.4	S	0	emb. ^o	
	Castellón	757.1	-0.2	15.0	N.W.	1	emb. ^o	M. de	12	11	7.59.0	14.7	S.W.	2	emb. ^o		
	Valencia	767.5	0.0	13.2	N.W.	2	emb. ^o			20	11	7.60.2	11.8	N.W.	0	q ^o	
Región del SE IX	Albacete	764.7	0.2	7.7	W	1	emb. ^o			12	4	7.62.0	11.8	W	0	emb. ^o	
	Alicante	761.2	0.2	13.8	N.W.	3	emb. ^o	Aiz ^a	21	11	7.61.7	10.4	N.W.	0	q ^o		
	Murcia	762.4		10.0	S.W.	2	emb. ^o			22	6	7.62.1	20.0	S.W.	3	q ^o	
Cuena del Guadalq. X	Sevilla	766.6		9.0	S.W.	1	emb. ^o			19	6	7.65.5	18.4	W	2	q ^o	
	Córdoba	760.2	1.0	6.4	W	1	subla.			17	5	7.64.7	16.2	S.W.	1	emb. ^o	
	Jaén	766.1		8.2	N.W.	0	emb. ^o			12	5	7.64.3	12.6	N.W.	1	q ^o	
	Granada	766.1	0.2	5.4	S	1	emb. ^o			14	2	7.64.8	13.8	N.W.	3	q ^o	
Costa del Sur XI	Huelva	766.6		10.3	N.W.	1	emb. ^o	llana	19	6	7.66.2	18.8	S.W.	4	q ^o		
	San Fernando	767.4	0.6	9.1	N	1	emb. ^o	M ^a	16	8	7.66.6	14.1	W	3	q ^o		
	Tarifa	766.1	0.1	11.1	N.W.	2	q ^o	llana	13	9	7.65.0	13.5	N.W.	5	q ^o		
	Málaga	765.4	1.0	15.1	N.W.	2	emb. ^o	Riz ^a	21	13	7.64.1	20.5	N.W.	3	q ^o		
	Almería	762.5		13.2	N	1	emb. ^o	llana	16	12	7.62.8	15.5	S	2	q ^o		
Canas Baleares XII	Palma	760.8	0.4	14.2	N.W.	3	emb. ^o	M ^a	19	13	7.60.3	18.2	N.W.	5	emb. ^o		
	Mahón	759.8	-0.3	12.8	S.W.	3	emb. ^o			14	9	7.62.3	12.4	S.W.	1	emb. ^o	
Africa	Sa Cruz de Ten ^o																
	Iaguna	762.0	0.2	11.7	N.W.	2	emb. ^o			15	16	7.62.0	12.3	N.W.	3	emb. ^o	
	Tetuan																
	Melilla	766.3		14.4	N.W.	4	q ^o			20	4	7.64.8	19.6	N.W.			
	Larache																

— Noticias —