

DIRECCIÓN GENERAL DEL INSTITUTO GEOGRÁFICO Y ESTADÍSTICO

AÑO XXII

BOLETÍN

1914

Núm.º 71

DEL

12 de Marzo

OBSERVATORIO CENTRAL METEOROLÓGICO

Observaciones del Extranjero

Observaciones de la mañana a las 7 ^h										Id. en las 24 horas			Id. de la vispera por la tarde				
Estaciones	Barómetro		Temperatura	Viento		Estado del cielo	Estado del mar	Lluvia ó nieve	Temp. extr.ªs		Barom. a 0.º y al nivel del mar	Temperatura	Viento		Estado del cielo		
	a 0.º gal nivel del mar	Variación en 3 horas		Dirección	F.ª				Max.ª	Min.ª			Dirección	F.ª			
Escandinavia	Bodo	757.1	-1.6	-6.0	N.E.	4	Neve	Ri.ª	Sup.	5	1.0	757.3	-4.0	S.	2	neb.º	
	Cristiansund	760.1	+0.1	-3.2	N.E.	2	N.º	M.ª	0	4	759.1	-2.2	S.W.	1	N.º		
	Shudesnoes	756.7	+0.2	1.1	S.S.W.	4	e. nub.º	Ri.ª	Sup.	3	0	755.5	1.1	S.W.	2	neb.º	
Europa Oriental y Central	Riga	759.3	+0.6	-1.8	S.W.	0	neb.º					755.9	-1.4	N.	4	neb.º	
	Moscou	755.9	+1.7	-6.0	N.W.	2	neb.º					757.4	0.9	N.W.	2	neb.º	
	Nicolaiew	759.5		6.0	N.W.	3	neb.º					757.5	11.0	S.W.	4	neb.º	
	Feldkirch	762.4	0.0	4.5	S.W.	1	N.º					766.2	11.0	S.W.	0	c.d.º	
	Cernovitz	762.1	-0.4	0.5	S.W.	0	neb.º					761.6	8.4	N.W.	4	neb.º	
	Cracovia	764.4	+0.3	-0.5	S.W.	0	neb.º					762.7	2.5	N.W.	2	neb.º	
	Pola																
	Viena	765.0	+1.6	-2.6	N.W.	4	c.d.º						762.1	3.6	N.W.	2	neb.º
	Berlin	763.4	+0.9	2.0	W.	4	neb.º						761.3	11.0	S.	1	neb.º
Berna	768.0		-1.1	S.S.W.	0	neb.º						766.4	1.5	S.W.	3	neb.º	
Islas Británicas	Stornoway	745.5	-0.8	3.3	S.E.	5	Lluvia	Ri.ª	8.0	2	2	754.6	5.0	S.S.W.	3	neb.º	
	Shields	749.6	-3.3	2.2	S.S.W.	3	Lluvia	Ri.ª	2.0	6.4	1.7	759.7	5.6	N.W.	2	c.d.º	
	Valentia	753.6	+0.8	9.4	N.W.	5	neb.º	M.ª gpa	24.4	11.1	3.3	751.3	9.4	S.	5	Lluvia	
Francia	Gris Nex	757.0	-1.5	5.8	S.S.W.	3	Lluvia	M.ª	3	7	4	763.4	5.2	N.S.W.	5	neb.º	
	St. Mathieu	760.9	+1.3	10.0	S.W.	6	Lluvia	M.ª gpa	11	11	9	755.7	9.0	N.	4	c. nub.º	
	Isla de Aix	767.0	+0.1	7.0	S.W.	5	neb.º	M.ª	11	7	7	759.2	8.8	N.W.	3	neb.º	
	Biarritz	769.0	0.0	6.0	S.S.W.	3	N.º	Ri.ª	1.2	4	4	768.6	9.3	N.E.	3	c.d.º	
	Paris	763.9	-0.2	5.0	S.S.W.	4	Lluvia		1	8.8	1.3	766.2	5.0	S.W.	2	neb.º	
	Clermont	769.8	+0.1	-1.3	S.W.	0	N.º		Sup.	7.5	3.4	767.7	4.3	N.W.	4	c.d.º	
	Perpiñan	770.1	+0.8	3.0	W.	2	N.º		12.7	8.0	750.1	9.9	N.W.	3	c.d.º		
	Cabo Sicié	765.8	+2.4	6.0	N.W.	3	N.º	M.ª	10	4	4	758.1	7.2	N.	6	c.d.º	
	Niza	760.1	+2.6	6.6	S.W.	0	N.º	Ri.ª	47	5	5	765.8	9.6	S.W.	0	N.º	
Italia	Liorna	764.2	+1.7	9	S.W.	2	N.º					760.6	13.1	S.W.	3	neb.º	
	Roma	764.4	+0.1	12	N.	1	N.º					764.5	15	S.W.	2	Lluvia	
	Cagliari	765.8		9	N.E.	3	c.d.º					761.2	18	N.W.	4	neb.º	
	Palermo	765.5		16	S.W.	0	neb.º					761.6	20	S.W.	1	neb.º	
	Porto																
Portugal	Lisboa	769.2	+1.0	10.4	N.	4	N.º	M.ª gpa	15	7	7	767.0	10.0	N.W.	6	N.º	
	Lagos																
	Horta																
	Angra																
	Punta Delgada	769.1	-0.3	14.6	S.W.	2	neb.º	M.ª gpa	15	11	11	771.8	14.4	S.W.	8	c. nub.º	
Funchal	771.4	+0.3	12.0	N.E.	3	c.d.º	M.ª gpa	16	11	11	771.1	12.7	N.E.	3	c.d.º		
Marruecos y Argelia	Tanger																
	Casablanca																
	Nemours																
	Argel	764.5		12.7	S.	8	neb.º										
	Cap de Garde																
Túnex	767.6		13.6	S.S.W.	2	neb.º											
Orañ	752.2		13.6	N.	6	neb.º											

Radiogramas

Precios de suscripción

Un año...18 pesetas. Un semestre...9 pesetas.

Administrador { Habilitado del material de la Dirección general del Instituto Geográfico y Estadístico. Madrid

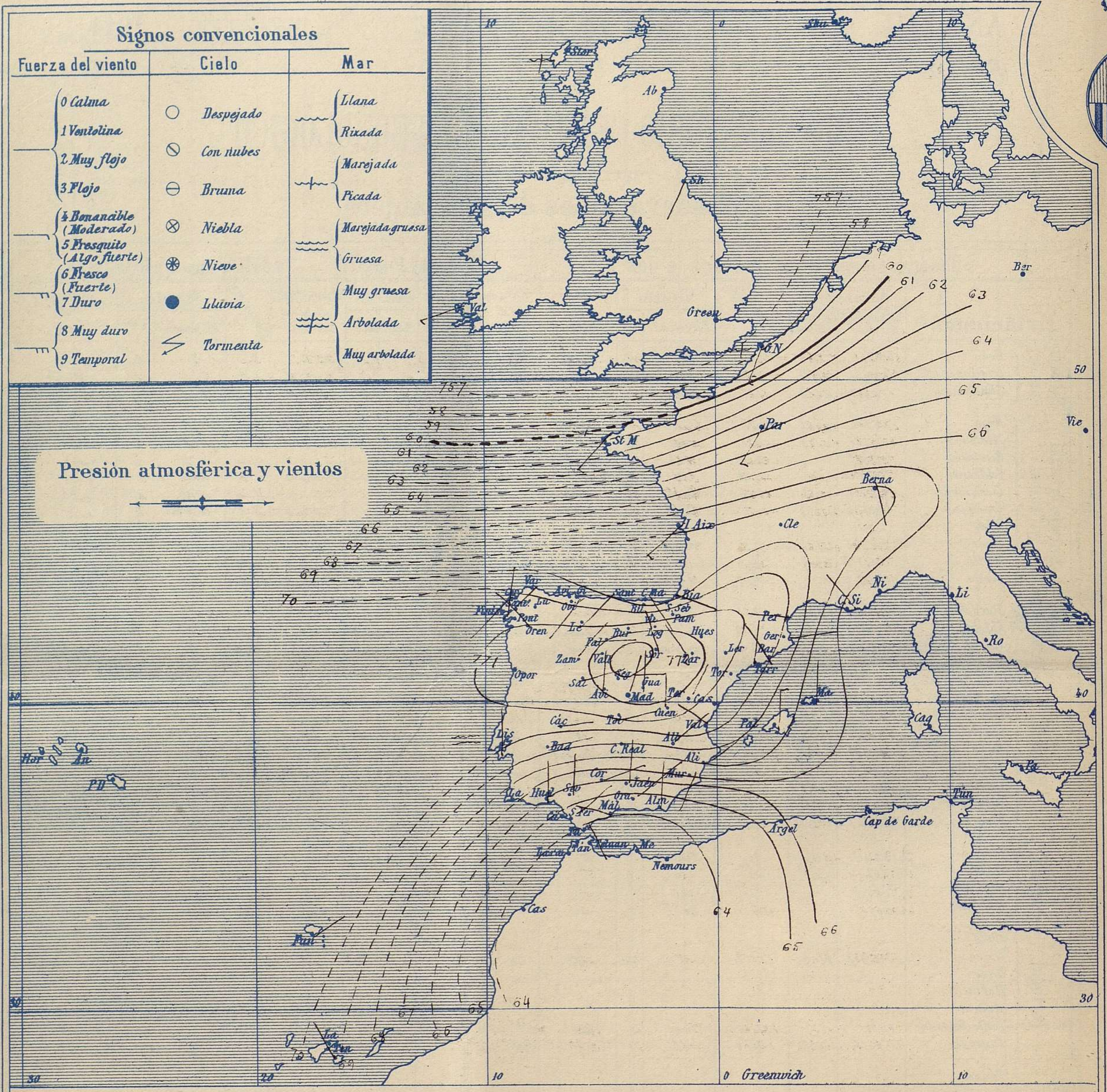
Dirección: Adresse: Address:

Señor

Jefe del Observatorio Central Meteorológico
Parque del Retiro

Madrid. (ESPAÑA)

Apartado n.º 285.



Estado general

La borrasca del Sur de la Península se corre hacia Marruecos y en el centro de España se establecen las presiones altas con las cuales el tiempo mejora por todas partes; sin embargo aun llueve bastante en Andalucía; los vientos soplar generalmente flojos de dirección variable y la temperatura se mantiene relativamente suave: la máxima de ayer fue de 19 grados en Valencia y Huelva y la mínima de hoy ha sido de 4 grados bajo cero en Logroño y Teruel.

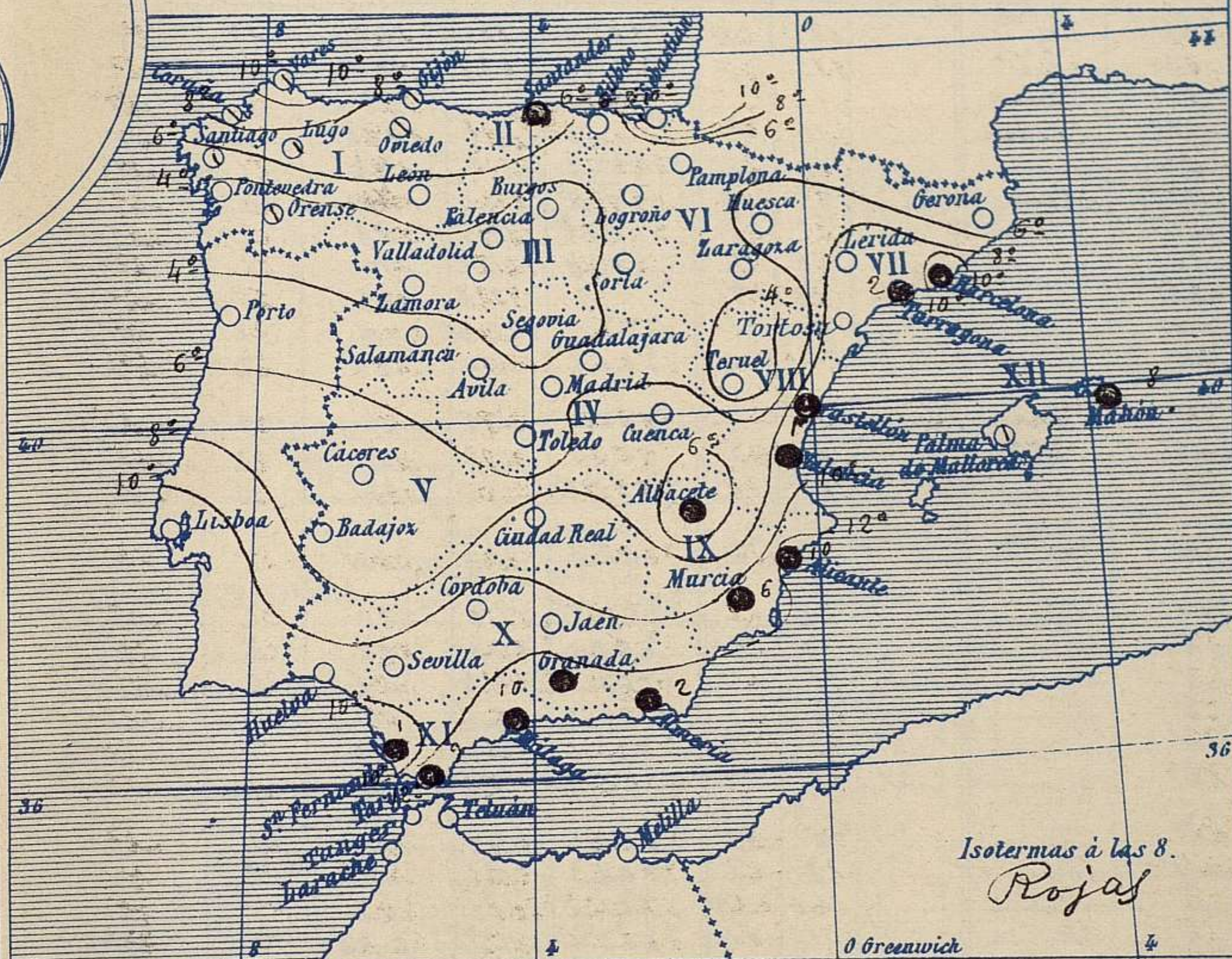
Sánchez

El Director general: Martín Sánchez

El Ingeniero Geógrafo Jefe del Observatorio. J. Galbis



Temperaturas y Lluvias



Tiempo probable

EN LAS REGIONES

- I
- II
- III
- IV
- V
- VI
- VII
- VIII
- IX
- X
- XI
- XII

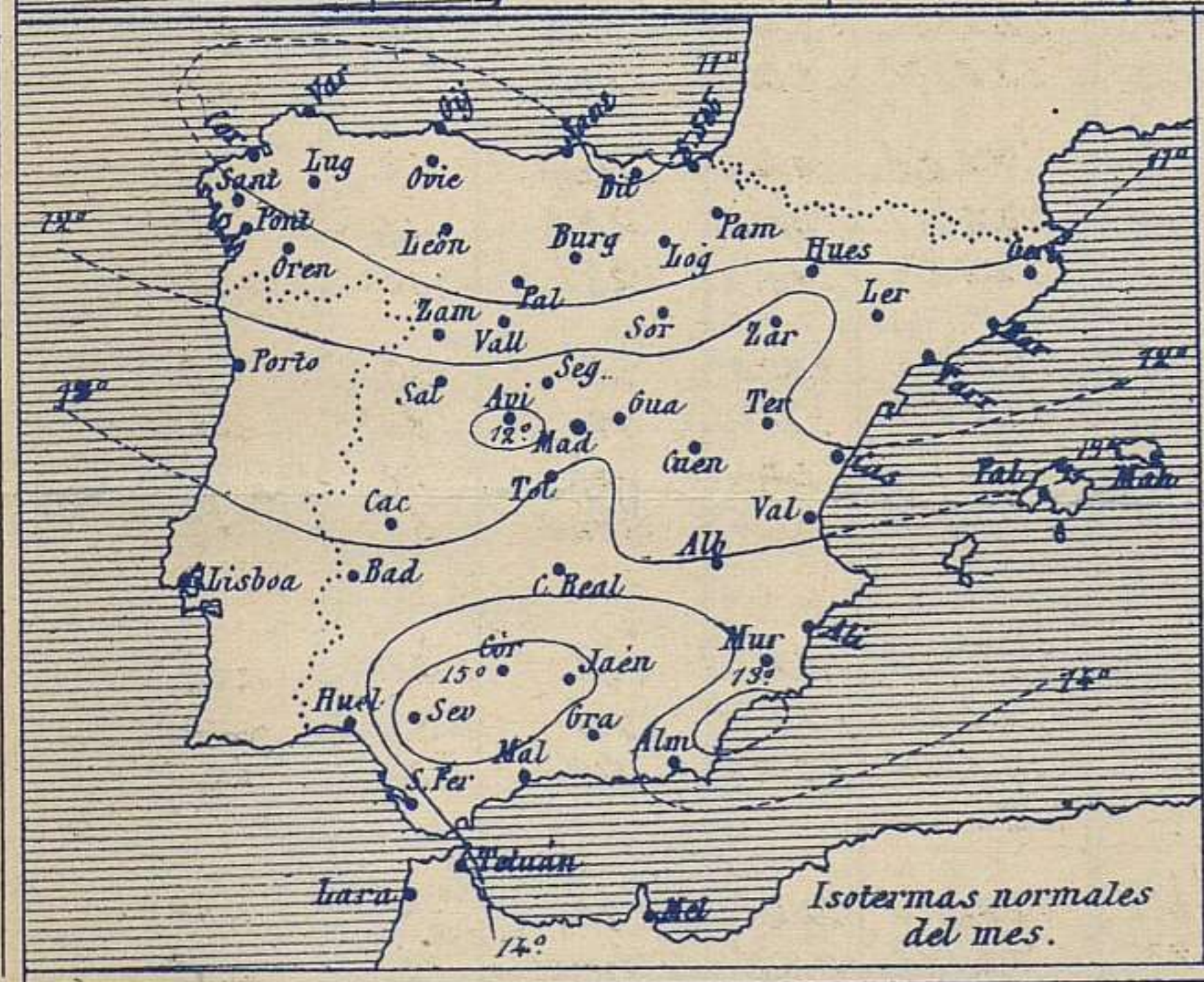
Vientos flojos de dirección variable y buen tiempo.

Los números colocados al lado de ● designan m/m de lluvia recogida.

Telegrama para las Comandancias de Marina depositado a las 12h 45m

El centro borrascoso del Sur de España se aleja hacia Marruecos.

Son probables los vientos de tierra por todas nuestras costas.



Observaciones de Madrid entre 12^h del día 11 y 12^h del día 12

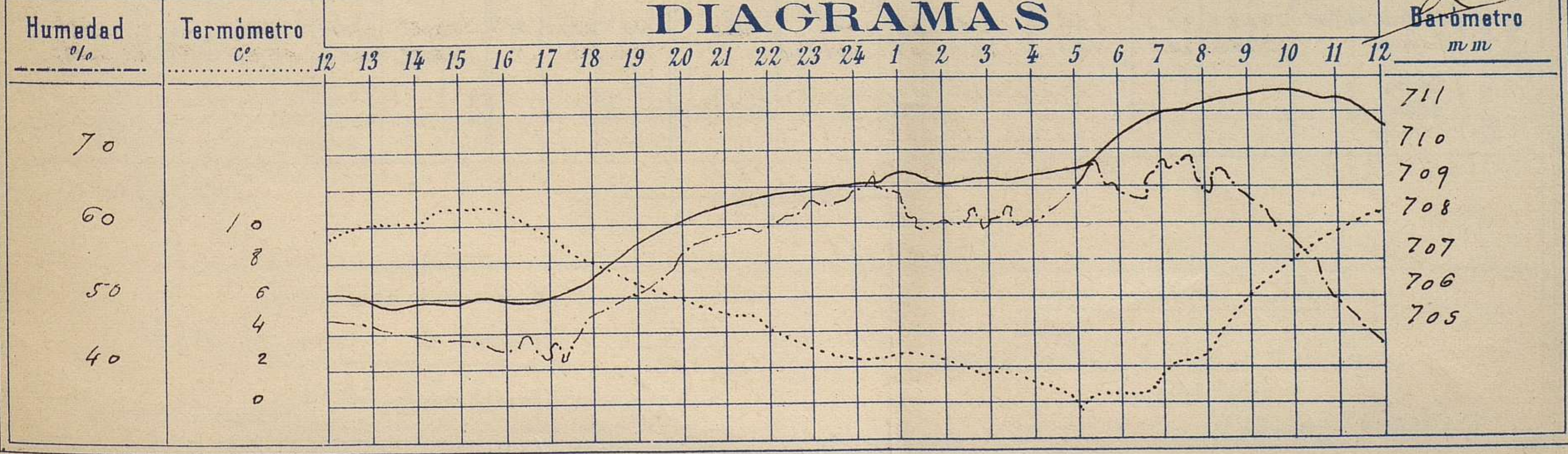
PARQUE DEL RETIRO (Altitud 667 m^s)

Observaciones aerológicas

Hora 11^h

Hora	Barómetro m m	Termómetro C°	Humedad o/o	Viento		Lluvia Nieve	Estado del Cielo	Notas	Observaciones aerológicas					
				Dirección	F ^{ra} 0 a 9				Alturas	Dirección del viento	Fuerza 0 a 9			
12	706.11	9.4	47	NNE	5		Di	max a la sombra 10.6	50	N	2	2500	ENE	7
16	705.85	10.1	42	NE	5		Fd	min 28 -0.4	100	WNW	3	3000	NE	6
20	708.00	5.5	56	NNW	3		Fd	Fleas de Sol despegado en el	200	E	2	3500	Fd	7
24	708.97	2.2	64	Fd	2		Fd	dia de ayer 10 ^h 55m	300	E	3	4000	Fd	7
4	707.05	0.7	59	N	2		Fd		500	ENE	4	5000	Fd	6
8	711.15	2.6	63	NNW	2		Fd		1000	Fd	4	6000	Fd	8
12	710.65	10.2	42	Cal	0		Fd		1500	Fd	6	7000	ENE	9
									2000	Fd	7	8000	NE	9

DIAGRAMAS



Observaciones de España

Observaciones de la mañana á 8 horas								Id. en las 24 horas		Id. de la vispera á 16 horas					
Estaciones	Barómetro		Temperatura	Viento		Estado del cielo	Estado del mar	Lluvia ó nieve	Temp. extr. ^{as}		Barom. á 0° y al nivel del mar	Temperatura	Viento		Estado del cielo
	a 0° y al nivel del mar	Variación en 3 horas		Dirección	Fuerza				Max. ^a	Min. ^a			Dirección	Fuerza	
Región del N.W. I.	La Coruña	770.2	0.0	2.0	E	3	ub. ^o	M. de	11	4	769.5	18.0	NW	3	N.
	Vares	768.2	0.0	2.2	SW	9	ub. ^o	Red.	13	7	768.9	18.0	NE	2	ub. ^o
	Avilés	769.7			SW	2	ub. ^o	Llana			769.2		SE	1	ub. ^o
	Gijón	769.4	0.0	6.2	WNW	2	ub. ^o	Llana	11	3	770.8	10.8	NE	2	N.
	Oviedo	769.4		5.8	SW	4	ub. ^o		10	2	768.6	9.8	NE	1	ub. ^o
	Finisterre	770.8	+0.4	10.2	SW	2	ub. ^o	Llana	15	10	769.2	12.4	NW	4	ub. ^o
	Santiago	771.4	+0.6	14.6	W	2	c. ub. ^o		12	2	769.2	10.7	NE	2	ub. ^o
	Pontevedra	771.4	+0.7	3.7	W	2	c. d. ^o		15	2	766.7	14.2	N	1	N.
	Lugo			6.0	SE	1	ub. ^o		18	7		8.8	NE	5	ub. ^o
	Orense	771.1	+2.5	2.2	NW	0	ub. ^o		14	1	767.0	12.0	NW	2	N.
León	769.4	0.0	2.2	NE	0	N.		9	4	766.2	6.0	NE	2	N.	
Región Cantábrica II	Santander	768.4	+0.2	7.5	W	2	N.	Llana	10	3	768.0	9.8	N	3	c. d. ^o
	Punta Galea	768.6	+0.5	1.3	SE	4	ub. ^o	M. de	10	3	762.5	9.9	N	2	ub. ^o
	Bilbao	770.2	0.0	5.6	SE	2	N.		10	2	762.9	10.0	NW	3	ub. ^o
	Cabo Machichaco														
	San Sebastián	770.4	+0.5	2.2	N	2	N.	M. de	11	2	762.2	10.2	NW	5	N.
Región Duero III	Zamora	771.4	+1.0	6.2	NE	0	c. d. ^o		12	2	769.1	7.2	NE	0	ub. ^o
	Palencia	773.5	+0.3	0.0	E	1	N.		7	2	768.4	6.4	SE	2	N.
	Burgos	772.9	+1.1	-1.4	E	0	N.		5	4	767.2	4.2	NE	2	c. ub. ^o
	Soria	772.1	+1.2	1.8	WNW	0	N.		6	3	765.6	5.0	N	4	c. d. ^o
	Valladolid	772.2	0.4	-0.2	E	1	N.		9	2	767.1	3.4	NE	3	ub. ^o
	Salamanca	769.5	+1.0	0.2	E	1	N.		9	2	765.9	4.2	E	4	ub. ^o
Región Central IV	Ávila	772.5	-1.6		E	0	N.		2	3	766.6	4.0	N	4	ub. ^o
	Segovia	772.2	+1.6	-2.0	E	0	c. d. ^o		2	4	764.9	6.6	N	2	N.
	Madrid	771.6	+1.2	2.6	NE	2	N.		10.6	0.4	764.2	10.1	NE	5	N.
	Toledo	771.8	+1.0	1.2	E	1	N.		11	1	763.6	11.2	NE	6	N.
	Guadalajara	771.2	+0.5	0.8	N	2	N.		1.0	-2	764.2	11.4	NE	4	N.
	Cuenca	769.5	+1.8	2.5	N	2	N.		1.0	5	762.2	6.2	NE	1	c. d. ^o
Extrem. Mancha V	Cáceres	769.6		4.2	E	3	N.		12	2	763.3	12.4	NW	3	c. d. ^o
	Badajoz	769.7	+0.4	6.4	E	1	N.		15	4	763.1	14.4	NE	4	ub. ^o
	Ciudad Real	767.0	+1.8	2.8	E	2	N.		16	1	762.9	10.7	E	5	ub. ^o
Alto Ebro VI	Logroño	770.2		2.2	WNW	1	N.		9	0	762.0	9.5	N	3	N.
	Pamplona	771.6	+0.1	1.2	E	0	N.		8	1	769.3	7.6	W	0	ub. ^o
	Huesca	770.5	+1.0	4.0	E	0	N.		15.5	-0.6	763.6	12.4	W	3	c. d. ^o
	Zaragoza	772.1	+1.5	3.2	NW	1	N.		13	0	762.9	11.6	NW	3	N.
Cataluña VII	Lérida	771.6	+1.0	2.0	E	0	N.				762.1	15.4	N	1	c. d. ^o
	Gerona														
	Barcelona	769.5		10.1	NE	2	N.	M. de	17	4	763.1	12.5	SW	3	ub. ^o
	Tarragona	770.2		7.6	N	0	N.	Llana	2	16	762.0	12.0	SW	2	ub. ^o
	Tortosa										761.0				
Llevante VIII	Teruel	771.5	-2.3		NE	0	N.		2	4	762.0	7.2	NE	5	ub. ^o
	Castellón	762.6	+1.0	9.2	NW	0	N.	Llana	13	5	761.2	11.5	WNW	1	ub. ^o
	Valencia	769.5	+2.0	2.2	WNW	1	N.		1	14	762.7	11.2	SE	1	ub. ^o
Región del SE IX	Albacete	770.6	+0.5	1.9	NE	1	ub. ^o		8	0	763.4	6.9	NE	4	ub. ^o
	Alicante	767.5	+1.0	12.0	NE	6	ub. ^o	M. de	10	14	762.1	11.6	NE	4	ub. ^o
	Murcia	767.9		16.0	SW	0	ub. ^o		6	13	762.1	11.0	E	3	ub. ^o
Cuena del Guadalq. X	Sevilla	765.3		10.8	N	5	N.		17	8	769.2	6.6	NE	6	c. d. ^o
	Córdoba	767.5	+1.0	9.6	E	1	c. d. ^o		16	8	760.9	15.2	E	5	ub. ^o
	Jaén	765.4		7.4	N	1	c. d. ^o		10	8	761.8	9.2	NE	1	ub. ^o
	Granada	764.0	+1.0	8.4	NE	7	c. ub. ^o		12	4	752.0	10.7	N	2	ub. ^o
Costa del Sur XI	Huelva	765.5		10.5	N	1	N.	Llana	19	6	760.2	12.5	NE	6	ub. ^o
	San Fernando	764.3	+0.5	9.6	NE	5	c. d. ^o	M. de	1	16	760.5	11.3	N	4	ub. ^o
	Tarifa	762.2	+0.5	12.2	SE	3	Llana	M. de	9	15	752.0	14.2	SE	0	ub. ^o
	Málaga	764.2	+1.5	12.2	WNW	3	c. ub. ^o	M. de	10	16	752.5	13.7	SE	1	ub. ^o
	Almería	765.1		12.8	N	7	c. ub. ^o	M. de	2	16	760.1	14.8	SE	3	ub. ^o
Canas Baleares XII	Palma	767.1	+1.8	4.4	N	4	ub. ^o	M. de	12	8	763.2	11.4	NE	6	ub. ^o
	Mahón	765.2	+0.8	11.0	N	4	c. d. ^o		8	10	763.7	10.0	NE	5	ub. ^o
Canarias XIII	Sa. Cruz de Ten.	769.0	+0.2	15.2	NW	2	ub. ^o	Briz.	17	11	767.2	16.0	SW	2	ub. ^o
	Laguna	770.4	+0.6	10.6	N	8	ub. ^o		13	9	768.2	10.7	WNW	9	c. ub. ^o
Africa	Tetuan														
	Melilla														
	Larache														

— Noticias —