

DIRECCIÓN GENERAL DEL INSTITUTO GEOGRÁFICO Y ESTADÍSTICO

AÑO XXII

BOLETÍN

1914

Núm. 68

DEL

9 de Marzo

OBSERVATORIO CENTRAL METEOROLÓGICO

Observaciones del Extranjero

Observaciones de la mañana á las 7 ^h										Id. en las 24 horas			Id. de la vispera por la tarde			
Estaciones	Barómetro		Temperatura	Viento		Estado del cielo	Estado del mar	Lluvia ó nieve	Temp. extr. ^{as}		Barom. a 0° y al nivel del mar	Temperatura	Viento		Estado del cielo	
	a 0° gal nivel del mar	Variación en 3 horas		Dirección	F ^{ra}				Max. ^a	Min. ^a			Dirección	F ^{ra}		
Escandinavia	Bodo	747.2	+0.2	-5.6	N	A°	Air ^a	-2	-7	748.4	-4.6	N	3	A°		
	Cristiansund	746.2		0.1	SW	0	M ^a	0	-3	746.0	-0.6	N	1	e.d.		
	Skudesnoes	747.1	+0.2	-0.1	WNW	2	ub.	Sup	5	-2	745.5	2.3	SW	0	q.d.	
Europa Oriental y Central	Riga	749.7	+1.0	-3.0	WNW	1	ub.	6		757.3	-0.1	WNW	0	ub.		
	Moscou	748.2	+0.8	-0.9	S	1	ub.	3		743.9	1.5	SE	1	ub.		
	Nicolaiew	761.4		0.7	SW	1	e.ub.	5		756.5	1.2	SW	1	e.d.		
	Feldkirch	759.5	+7.0	3.2	SE	1	A°	2	14	3	758.5	8.0	SW	0	A°	
	Czernovitz	757.6	+0.2	3.0	SW	2	ub.	5	5	4	757.2	2.6	SW	2	ub.	
	Cracovia	745.9	+0.6	8.1	N	3	A°	Sup	9	3	755.6	4.9	SW	3	ub.	
	Pola															
	Viena	758.0	-0.6	2.9	N	3	e.ub.	6	6	5	756.5	5.1	SW	0	e.ub.	
Berlin	750.9	+0.8	8.4	SW	3	ub.	11	7	4	750.7	5.0	S	1	ub.		
Berna	759.6		1.7	SE	0	ub.				760.6	7.2	SW	0	A°		
Islas Británicas	Stornoway	757.9	+0.5	-1.7	N	1	e.d.	Nube	6.7	-1.7	747.8	3.3	N	1	ub.	
	Shields	742.6	+1.2	0.6	WNW	2	ub.	8.5	2.9	0.0	744.0	2.2	SW	2	ub.	
	Valentia	742.0	+1.5	3.7	N	3	ub.	0.5	8.3	2.2	749.6	6.7	WN	2	ub.	
Francia	Gris Nez	749.8	-0.4	8.2	SW	7	lluvia	10	9	8	754.1	8.2	SW	2	lluvia	
	St. Mathieu	749.6	+1.2	10.0	S	5	ub.	12	7		754.4	10.2	SW	1	ub.	
	Isla de Aix	756.2	+1.1	8.1	SE	3	e.ub.	12	8		759.9	14.8	SW	4	ub.	
	Biarritz	756.1	-0.9	10.0	S	3	ub.	17	8		759.0	12.7	SE	3	e.d.	
	Paris	755.2	0.3	8.9	SW	3	ub.	12.5	8.5		756.4	11.9	SW	4	ub.	
	Clermont	759.0	-0.8	3.1	SW	0	ub.	17.7	1.2		760.2	10.0	SW	3	A°	
	Perpiñan	759.4	-0.3	11.5	SE	0	ub.	20.2	7.1		760.6	13.3	S	2	A°	
	Cabo Sidié	759.9		8.0	S	4	ub.	14	9		758.2	11.0	N	1	e.d.	
	Niza	762.6	+0.5	9.0	SE	3	e.ub.	16	7		759.7	10.2	SE	1	e.d.	
Italia	Liorna	760.8	+0.1	9.5	SW	0	e.ub.				760.7	14.1	WN	0	A°	
	Roma	764.0	+1.0	12.0	N	0	ub.				762.3	12.2	S	1	A°	
	Cagliari	763.3		11.0	WN	3	A°				761.3	16.9	WN	4	A°	
	Palermo	765.0	+0.8	12.0	SW	0	e.d.				764.0	10.1	S	0	A°	
Portugal	Porto															
	Lisboa	758.6		14.2	SW	5	ub.	3	13	11	752.7	11.1	SE	2	ub.	
	Lagos															
	Horta	768.9	+1.5	9.7	WNW	4	ub.	3	15	9	768.1	9.9	N	4	ub.	
	Angra	768.3	+1.4	10.2	N	5	lluvia	4	11	9	762.5	9.5	N	5	ub.	
Punta Delgada	765.2	+1.4	10.1	N	5	ub.	7.0	16	10	760.9	11.6	N	6	e.ub.		
Funchal	760.7	-0.5	16.6	SW	5	ub.	1	17	12	762.8	16.7	SW	5	ub.		
Marruecos y Argelia	Tanger															
	Casablanca															
	Nemours															
	Argel	762.4		14.7	SW	0	A°									
	Cap de Garde															
Túnez	764.9		11.8	S	1	A°										
Orán	764.2		11.0	SE	1	A°										

Radiogramas

Precios de suscripción

Un año 18 pesetas. Un semestre 9 pesetas.

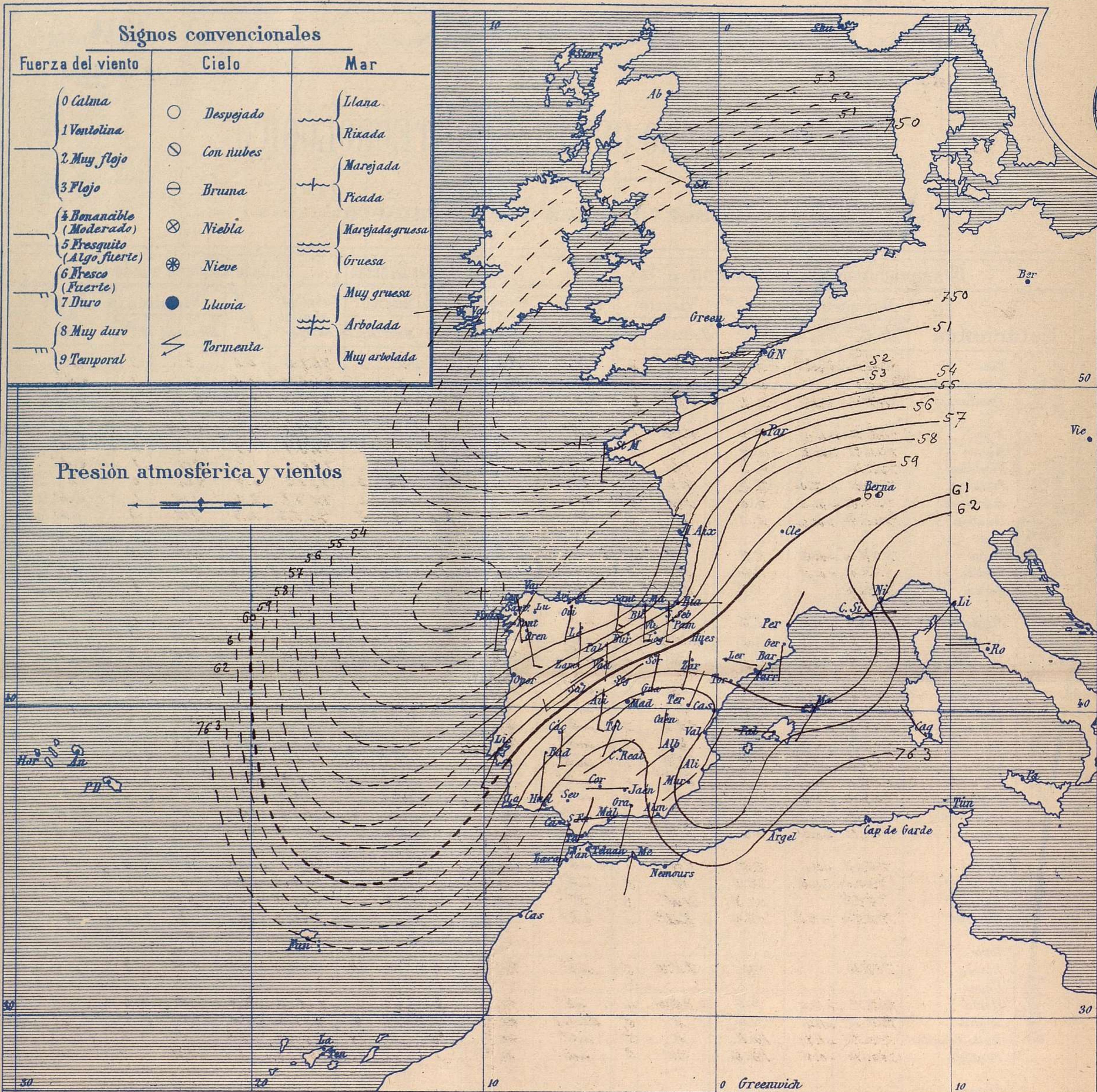
Administrador { Habilitado del material de la Dirección general del Instituto Geográfico y Estadístico. Madrid

Dirección: Adresse: Address:

Señor
Jefe del Observatorio Central Meteorológico
Parque del Retiro

Madrid. (ESPAÑA)

Apartado n.º 285.



Estado general

En el mar del Norte se hallan las menores presiones y desde el Atlántico, van atravesando a nuestra Península, varios centros de perturbación atmosférica, poco intensos, pero que producen tiempo de cielo nuboso sobre España y ligeras lluvias, acompañadas de vientos flojos que generalmente soplan del segundo y tercer cuadrantes.

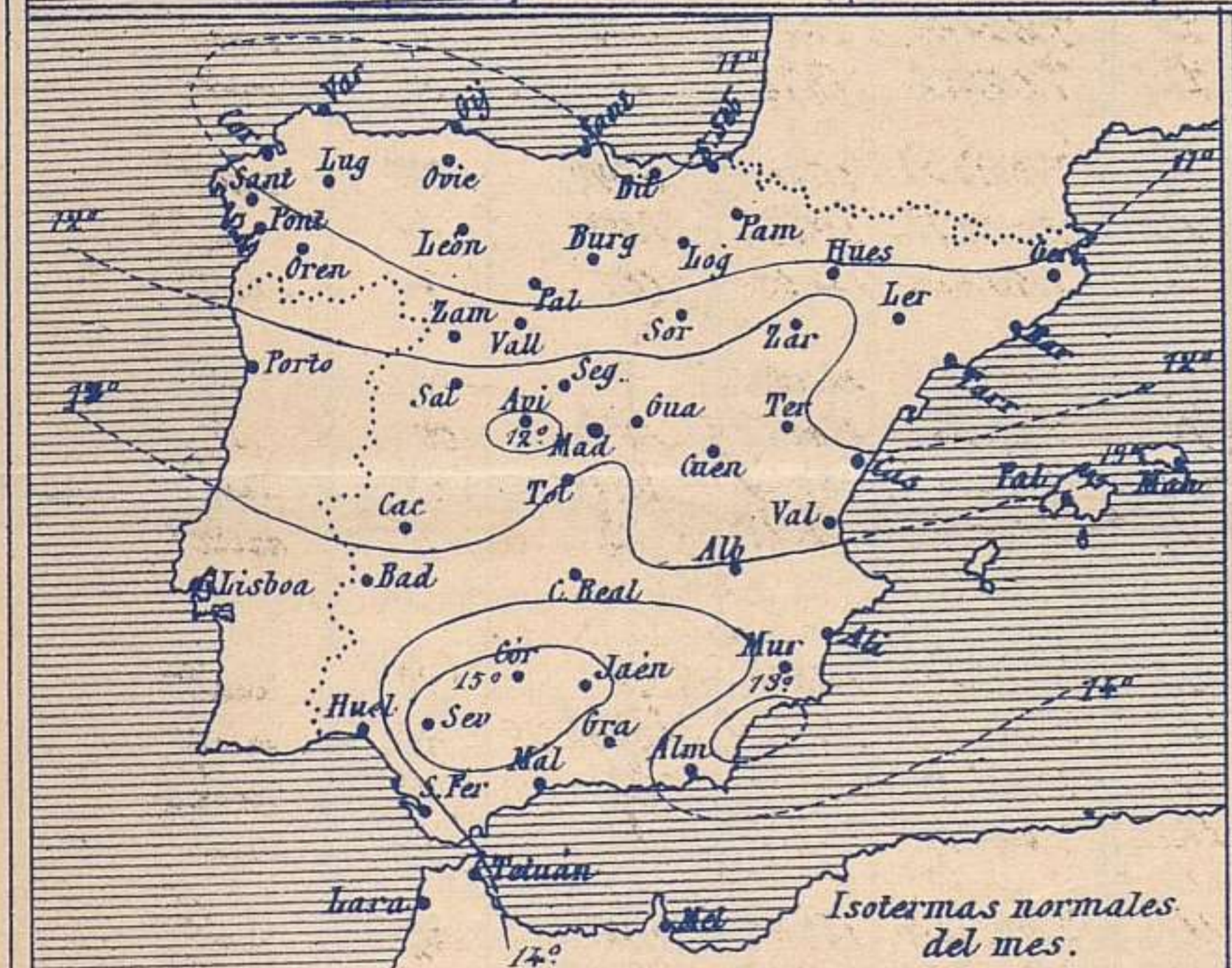
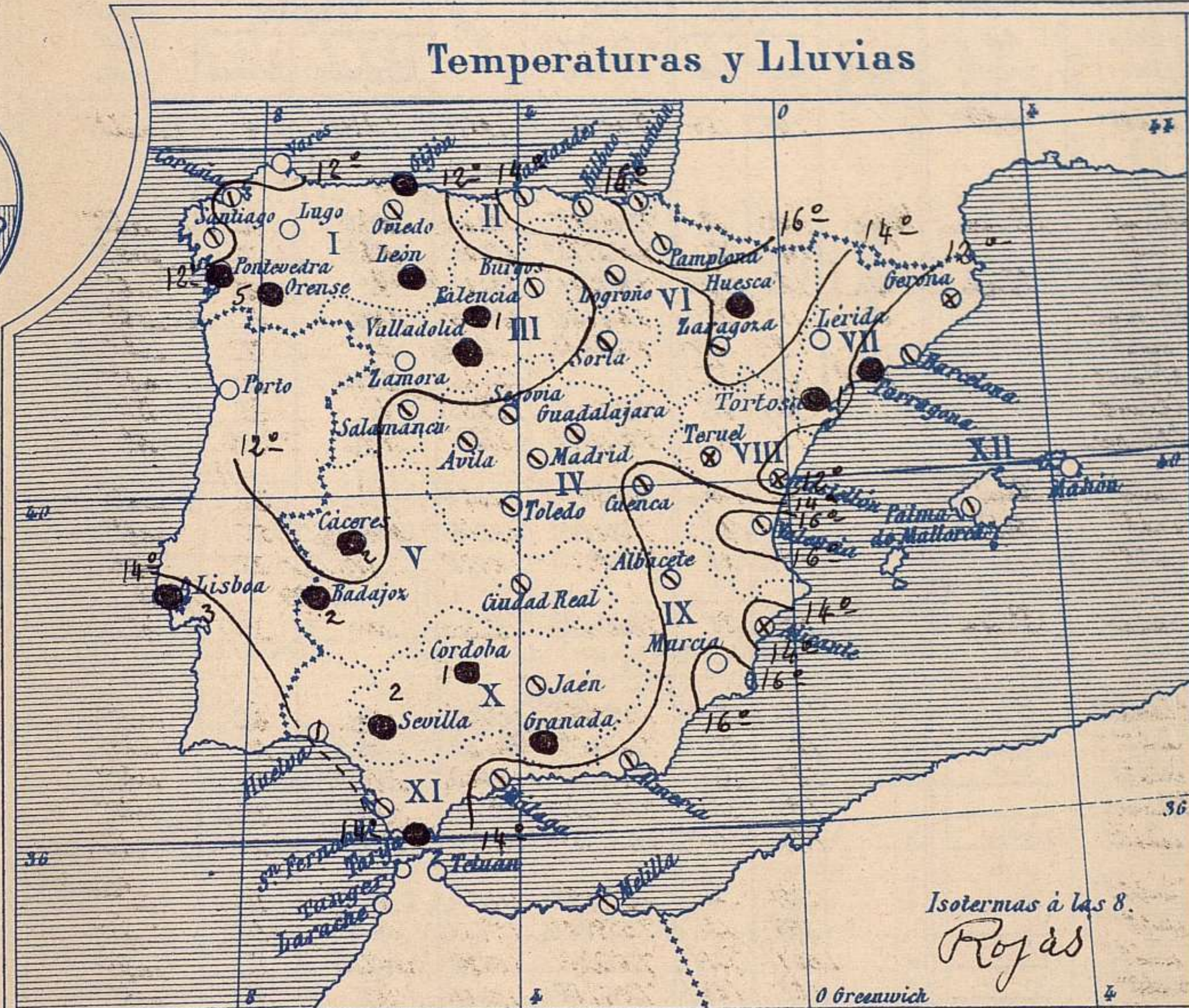
La temperatura se mantiene suave: la máxima de ayer fue de 28 grados en Murcia y la mínima de hoy ha sido de 4 grados en Segovia y Cervera.

Las presiones elevadas residen al Occidente de las Azores.

Suñer

El Director general: Martin Sánchez

El Ingeniero Geógrafo Jefe del Observatorio. J. Galbis



Los números colocados al lado de ● designan m/m de lluvia recogida.

Tiempo probable

EN LAS REGIONES

I } Vientos flojos y moderados de la región del Sur y tiempo algo lluvioso. Marejada.

II }

III }

IV }

V } Vientos flojos de dirección variable y tiempo de cielo nuboso.

VI }

VII }

VIII }

IX }

X } Vientos flojos y moderados de la región del Sur y tiempo de cielo nuboso. Ligeras lluvias.

XI }

XII }

Telegrama para las Comandancias de Marina depositado a las 12 h. 25 m

Las menores presiones residen hacia el mar del Norte.

Atraviesan nuestra Península del Atlántico al Mediterráneo pequeños centros borrascosos.

Es probable que se mantenga el régimen lluvioso para nuestras costas.

Observaciones de Madrid entre 12^h del día 8 y 12^h del día 9

PARQUE DEL RETIRO (Altitud 667 m^s)

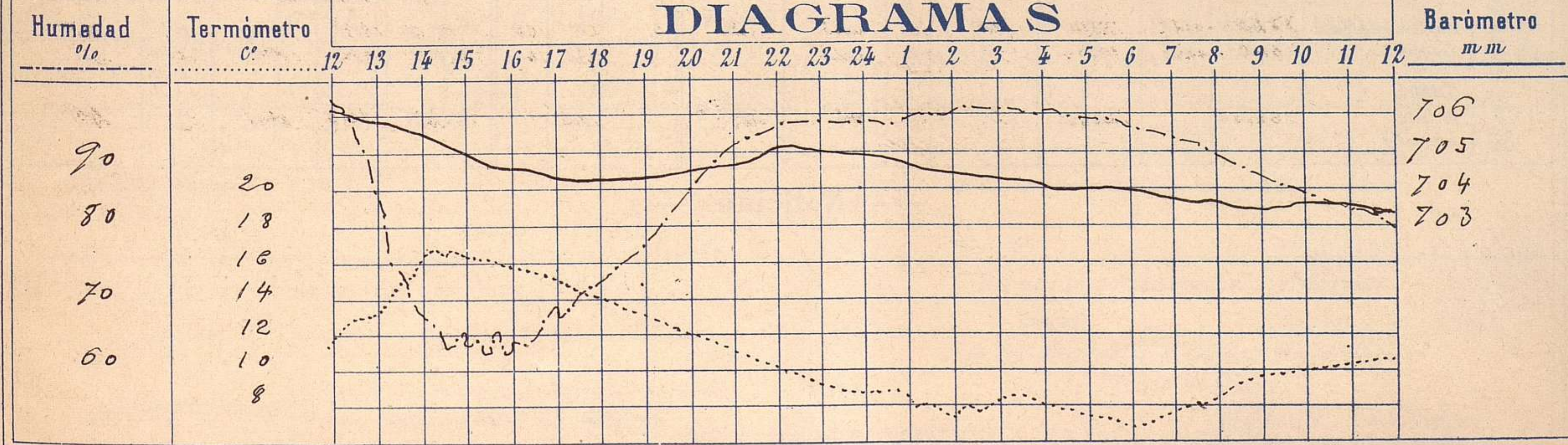
Observaciones aerológicas

Hora

Hora	Barómetro m m	Termómetro C°	Humedad o/o	Viento		Lluvia o Nieve	Estado del Cielo	Notas	Observaciones aerológicas		
				Dirección	F ^o o a 9				Alturas	Dirección del viento	Fuerza 0 a 9
12	706.19	11.4	97	S.E.	1		Cub.º	T ^a máx. a la sombra 16.7			
16	704.98	15.8	84	N.W.	2		Floj.	T ^a mín. id. 7.1			
20	704.88	11.9	85	S.W.	1		C. cub.º	Horas de Sol despegado			
24	705.01	8.7	94	N.	1		Floj.	en el día de ayer 1 h. 25 m			
4	704.07	8.1	96	S.W.	2		Cub.º				
8	703.78	8.5	91	S.W.	0		Floj.				
12	703.49	1.6	80	S.	1		Floj.				

Por el estado del tiempo no se lanza globo piloto

DIAGRAMAS



Observaciones de España

Observaciones de la mañana á 8 horas								Id. en las 24 horas			Id. de la vispera á 16 horas					
Estaciones	Barómetro		Temperatura	Viento		Estado del cielo	Estado del mar	Lluvia ó nieve	Temp ^s extr ^{as}		Barom ^o á 0 ^o y al nivel del mar	Temperatura	Viento		Estado del cielo	
	a 0 ^o y al nivel del mar	Variación en 3 horas		Dirección	F ^{za}				Max ^a	Min ^a			Dirección	Fuerza		
Región del N.W. I.	La Coruña	754.0	-2.0	12.0	PPÉ	6	neb ^o	M ^{lla}		16	10	756.2	15.0	SPW	3	c. nub ^o
	Vares															
	Avilés															
	Gijón	754.0	-2.2	10.2	NÉ	2	luc ^o	llana	Sup	13	8	750.2	13.0	NE	2	c. nub ^o
	Oviedo	753.0		11.0	S	6	neb ^o			14	7	752.8	12.2	NE	2	neb ^o
	Finisterre	754.5	-0.8	11.0	S	8	nub ^o	Gras		4	12	751.1	12.2	S	4	neb ^o
	Santiago	754.2	-2.0	9.9	SW	4	luc ^o			2	11	751.8	10.8	SW	2	c. nub ^o
Región Cantábrica II	Pontevedra	754.2	-1.5	12.0	S	6	neb ^o					752.3	12.6	S	2	neb ^o
	Lugo			9.8	S	4	luc ^o		5	14	5	754.2	14.2	SPW	5	neb ^o
	Orense	754.2	-2.5	10.2	PPÉ	5	luc ^o			17	8	752.0	15.0	S	3	gr ^o
	León	757.0		7.6	S		luc ^o			10	5	756.4	8.3	NE	2	gr ^o
	Santander	752.6	-0.6	14.0	S	6	neb ^o	Pir ^a		14	10	752.6	12.8	S	2	neb ^o
	Punta Galea	753.9	-1.0	14.1	S	6	neb ^o	M ^{lla}		14	9	752.1	13.6	NE	5	neb ^o
Región del Duero III	Bilbao	755.8	+1.2	15.6	SE	1	neb ^o			17	8	750.0	15.2	SW	3	gr ^o
	Cabo Machichaco															
	San Sebastián	755.7	0.0	17.0	S	5	neb ^o	Pir ^a		16	8	750.4	15.0	N	3	gr ^o
	Zamora	750.7	-0.8	6.6	S	2	luc ^o			17	5	759.8	16.4	N	2	c.d ^o
	Palencia			7.0	SW	7	neb ^o			11	5	751.7	10.0	SW	1	neb ^o
Región Central IV	Burgos	752.6	-1.0	7.0	S	3	neb ^o			18	6	751.5	16.6	SW	3	neb ^o
	Soria	750.1		6.6	SW	1	luc ^o			19	2	752.9	18.2	SW	2	neb ^o
	Valladolid	759.1	-0.6	9.0	SW	4	neb ^o			19	16	752.2	14.0	SW	3	neb ^o
	Salamanca															
	Ávila	759.9		6.6	S	5	neb ^o			17	4	759.8	14.4	N	1	neb ^o
Región Extrem ^a Mancha V	Segovia	752.0	-1.0	6.6	NE	0	c. nub ^o			19	4	759.1	17.1	WNW	1	c.d ^o
	Madrid	752.5	0.0	2.5	SW	0	neb ^o			10.7	2.1	752.1	15.8	WNW	2	neb ^o
	Toledo	751.7	-0.5	10.6	SPW	2	neb ^o			12	10	751.2	16.6	W	4	neb ^o
	Guadalajara	751.0	-0.2	9.6	SW	1	neb ^o			15	9	751.2	15.0	SW	2	neb ^o
	Cuenca	752.5	0.0	10.0	S	1	neb ^o			18	7	752.5	17.8	S	3	c. nub ^o
Alto Ebro VI	Cáceres	751.0		9.0	S	4	luc ^o		2	13	2	752.3	13.4	SW	3	neb ^o
	Badajoz	752.2	-0.5	11.4	S	1	luc ^o		2	14	9	752.1	13.6	SW	1	neb ^o
	Ciudad Real	752.1	-0.5	9.4	SW	4	neb ^o			22.2	2	752.2	14.5	W	4	neb ^o
	Logroño	752.7		10.2	WNW	0	neb ^o			21	9	759.9	20.5	S	0	gr ^o
	Pamplona	759.5	0.0	15.0	S	0	neb ^o			21	7	752.1	20.5	NE	0	gr ^o
Región Cataluña VII	Huesca	750.3	0.0	12.0	WNW	0	neb ^o		Sup	23.5	10.0	750.5	10.0	SW	0	neb ^o
	Zaragoza	750.2	0.0	13.0	S	1	neb ^o			23	11	759.8	22.8	S	1	c.d ^o
	Lérida	751.8	0.0	10.8	S	0	nub ^o			18	3	752.9	16.4	S	0	neb ^o
	Gerona			11.6	SW	1	neb ^o	M ^{lla}		17	11	752.7	14.1	PPÉ	2	neb ^o
	Barcelona	759.1		10.8	WNW	0	neb ^o	Pir ^a	Sup	24	11	752.5	15.0	S	2	nub ^o
Región Levante VIII	Tarragona	750.5		11.9	SPW	0	neb ^o			21	11	751.1	17.4	S	3	neb ^o
	Tortosa															
	Teruel	750.7		7.1	SW	0	nub ^o			20	14	752.4	19.5	SW	5	neb ^o
	Castellón	759.1	-0.4	11.9	SW	2	nub ^o	Pir ^a	Sup	20	11	752.5	15.8	NE	1	neb ^o
	Valencia	750.5	0.0	15.6	SPW	1	c. nub ^o			21	11	750.9	16.2	SW	1	c.d ^o
Región del SE IX	Albacete	752.4	-0.4	11.3	SW	1	neb ^o			21	9	750.4	21.5	W	1	c.d ^o
	Alicante	751.1	+0.3	12.4	NE	0	nub ^o	Cal ^a		20	11	750.9	15.6	NE	1	gr ^o
	Murcia	751.6		15.2	SW	2	c.d ^o			28	14	759.5	22.2	SE	4	gr ^o
Cuencas del Guadalquivir X	Sevilla	753.0		13.0	Cal	2	neb ^o		2	18	11	754.3	17.0	SW	4	neb ^o
	Córdoba	752.5	-1.0	11.3	W	1	c. nub ^o			15	11	754.3	14.8	SW	1	neb ^o
	Jaén	754.0		7.2	W	1	c. nub ^o			14	9	754.2	12.8	S	0	neb ^o
	Granada	754.9	+0.6	9.0	S	0	neb ^o		Sup	27	7	754.3	16.6	SW	1	c.d ^o
Costa del Sur XI	Huelva	753.2	-0.3	13.9	S	2	neb ^o	M ^{lla}	Sup	17	12	755.4	13.6	SW	2	luc ^o
	San Fernando			12.5	N	1	neb ^o	Pir ^a		15	13	755.5	17.8	W	5	neb ^o
	Tarifa	752.7	0.0	15.1	W	1	neb ^o	Cal ^a		23	14	753.6	21.4	WNW	3	gr ^o
	Málaga	752.7		14.0	N	0	neb ^o	Cal ^a		17	12	755.5	16.0	SW	6	gr ^o
Canarias XII	Almería															
	Palma	751.7	-1.2	14.6	W	4	neb ^o	M ^{lla}		18	13	752.7	17.4	SW	3	neb ^o
	Mahón	751.1	-0.2	14.4	SW	4	c. nub ^o			18	12	751.9	17.4	SW	2	gr ^o
Ganarías XIII	Sa Cruz de Ten ^o	754.2	-0.2	19.4	SW	0	neb ^o	Cal ^a		21	16	755.5	19.8	SE	0	neb ^o
	Laguna	754.2	+0.3	15.6	S	0	neb ^o			21	14	755.8	17.7	PPÉ	0	neb ^o
Africa	Tetuan															
	Melilla	755.0		14.0	S	3	neb ^o	Pir ^a		16	7	752.3	16.6	WNW	2	gr ^o
	Larache															

Noticias