

DIRECCIÓN GENERAL DEL INSTITUTO GEOGRÁFICO Y ESTADÍSTICO

AÑO XXII

BOLETÍN

1914

Núm. 6

DEL

6 de Enero

OBSERVATORIO CENTRAL METEOROLÓGICO

Observaciones del Extranjero

Observaciones de la mañana á las 7 ^h										Id. en las 24 horas			Id. de la vispera por la tarde			
Estaciones	Barómetro		Temperatura	Viento		Estado del cielo	Estado del mar	Lluvia ó nieve	Temp. ext ^{as}		Barom. á 0° y al nivel del mar	Temperatura	Viento		Estado del cielo	
	á 0° y al nivel del mar	Variación en 3 horas		Dirección	F ^{va}				Max. ^a	Min. ^a			Dirección	F ^{va}		
Escandi- navia	Bodo	747.9	+1.0	-13.0	S	1	cul.	Rizada	-9	-5	742.4	-11.0	S	5	ff.	
	Cristiansund	740.5	+2.0	0.0	NE	2	c.d.	M. de	6	1	732.8	0.6	cal	0	cul.	
	Shudesnoes	735.7	+0.6	0.7	Galma	0	nieve	M. de	Sup	3	0.1	734.5	1.8	SW	4	sub.
Europa Oriental y Central	Riga	737.6	+1.0	0.5	W.S.W	2	c. cul.		3		734.4	1.9	W.S.W	2	cul.	
	Moscou	736.6	+1.3	0.5	W.S.W	3	cul.		4		745.9	-15.0	S.E	2	sub.	
	Nicolaiev	752.6		1.3	S.W	3	ff.				760.3	-1.5	S.W	1	ff.	
	Feldkirch	757.4	-1.2	-6.1	Galma	0	ff.		-2	9	764.1	-6.3	cal	0	ff.	
	Cernovitz	754.7	-1.0	-0.6	S.S.W	1	ff.		8	-1	757.7	1.6	Gal	0	c.d.	
	Gracovia	752.1	-0.3	2.8	S.W	2	cul.		Sup	2	2	756.0	0.6	W.S	2	cul.
	Pola	752.6	-1.2	2.2	Galma	0	nieve		6	1	755.1	2.6	W.S.W	2	c.d.	
	Viena	754.5	-2.1	0.4	S.W	1	cul.		7		759.4	0.3	W.S.W	3	ff.	
	Berlin	747.6	-1.0	1.0	S.W	1	c.d.		4	6	750.9	2.0	S.W	2	sub.	
Berna	757.1	0.0	-1.7	S	0	sub.				764.6	-5.1	S.E	0	c.d.		
Islas Británicas	Stornoway	751.1	+1.3	1.7	N.N.W	7	c. cul.	ff.	8.1	3.3	0.6	740.7	1.7	N.W	6	c. cul.
	Shields	747.0	+2.0	0.0	N.W	3	ub.	Rizada	0.8	3.9	-0.6	745.5	0.6	W	3	nieve
	Valentia	762.3	+1.3	5.0	N	6	ub.	M. de	1.0	7.8	4.4	756.7	6.1	N.W	6	sub.
Francia	Gris Nex	750.3	-0.3	4.0	N.N.W	7	ub.	M. de	2.3	9	4	754.0	5.2	W	6	Lluvia
	St. Mathieu	760.4	+0.8	8.0	N.W	6	c. cul.	M. de	4	12	6	758.5	10.0	W.S.W	6	Lluvia
	Isla de Aix	760.0	+1.8	8.0	N.W	6	c. cul.	M. de	2	8	7	764.1	9.0	W.S.W	5	cul.
	Biarritz	762.3	-1.2	+0.0	S.W	4	cul.	Rizada	7	5		767.9	5.8	S.S.E	3	cul.
	Paris	754.4	+0.3	2.9	W	2	ub.		7	9.2	2.9	752.4	7.0	S.W	5	cul.
	Clermont	756.4	-3.0	5.1	W	8	cul.		3	4.7	3.8	765.4	3.2	S.W	4	cul.
	Perpiñan	762.2	-1.5	5.1	W	2	ub.		8.2	-0.1		765.0	4.6	N.W	3	ff.
	Cabo Sicié	757.0	-0.6	5.3	W	5	c.d.	M. de	1.3	7		758.7	9.0	W	4	Brama
Niza	755.6	-1.5	2.5	cal	0	ff.	Alana	1.2	2		761.0	5.6	cal	0	ff.	
Italia	Liorna															
	Roma															
	Cagliari															
	Palermo															
Portugal	Porto															
	Lisboa	771.0	0.0	9.1	N.W	2	cul.	Rizada		10	7	770.3	8.7	W	2	ff.
	Lagos															
	Horta	758.2	-0.9	14.0	cal	0	ub.		4	1.6	1.3	761.3	15.0	cal	0	Lluvia
	Angra															
Punta Delgada	752.0	+0.8	16.0	W.S.W	5	cul.		14	1.3	1.4	757.9	16.6	S	6	cul.	
Funchal	771.8	+0.3	14.6	S	1	ub.	Rizada		17	1.4		770.0	14.7	S	1	c. cul.
Marruecos y Argelia	Tanger			8.4	S.W	1	c. cul.	Rizada		14	6		11.8	S.W	2	c. cul.
	Casablanca															
	Nemours															
	Argel	765.8		9.0	W.S.W	4	ff.									
	Cap de Garde Túnex															

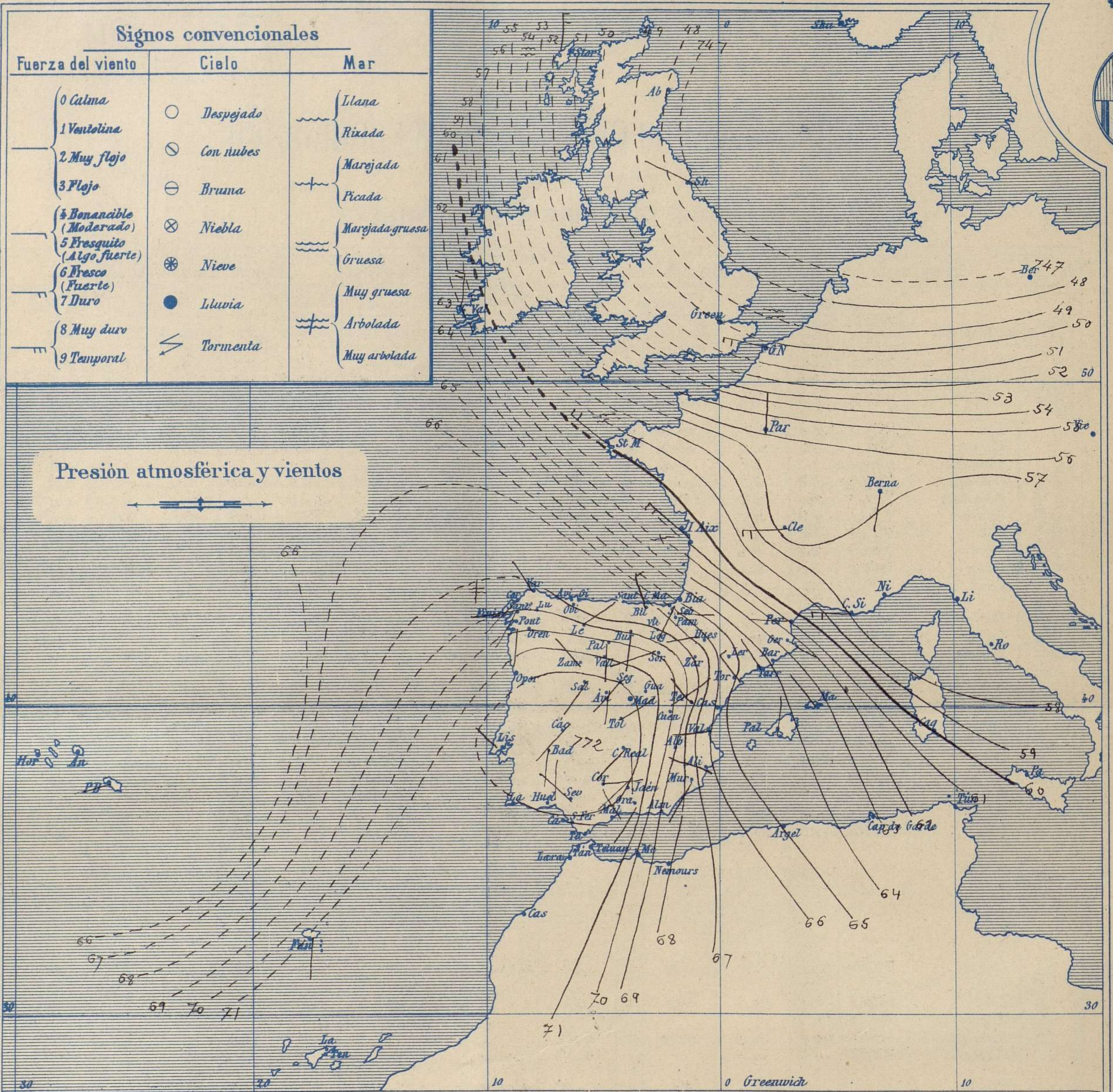
Radiogramas

Precios de suscripción
Un año...18...pesetas. Un semestre...9...pesetas.

Administrador { Habilitado del material de la Dirección general del
Instituto Geográfico y Estadístico. Madrid

Dirección : Adresse : Address :
Señor
Jefe del Observatorio Central Meteorológico
Parque del Retiro
Madrid. (ESPAÑA)

Apartado n.º 285.



Estado general

El centro de la depresión barométrica principal se halla sobre la península Escandinava y la de las Azores vuelve otra vez a emprender su camino hacia Europa. El tiempo es lluvioso para la región Cantábrica y la gallega pero por el resto de la península Ibérica se mantiene bueno, aunque el cielo está con bastantes nubes bajas y nieblas. Los vientos soplan generalmente de dirección variable con poca fuerza y la temperatura se mantiene baja. La máxima de ayer fue de 16 grados en Alicante y Málaga y la mínima de hoy ha sido de 8 grados bajo cero en León.

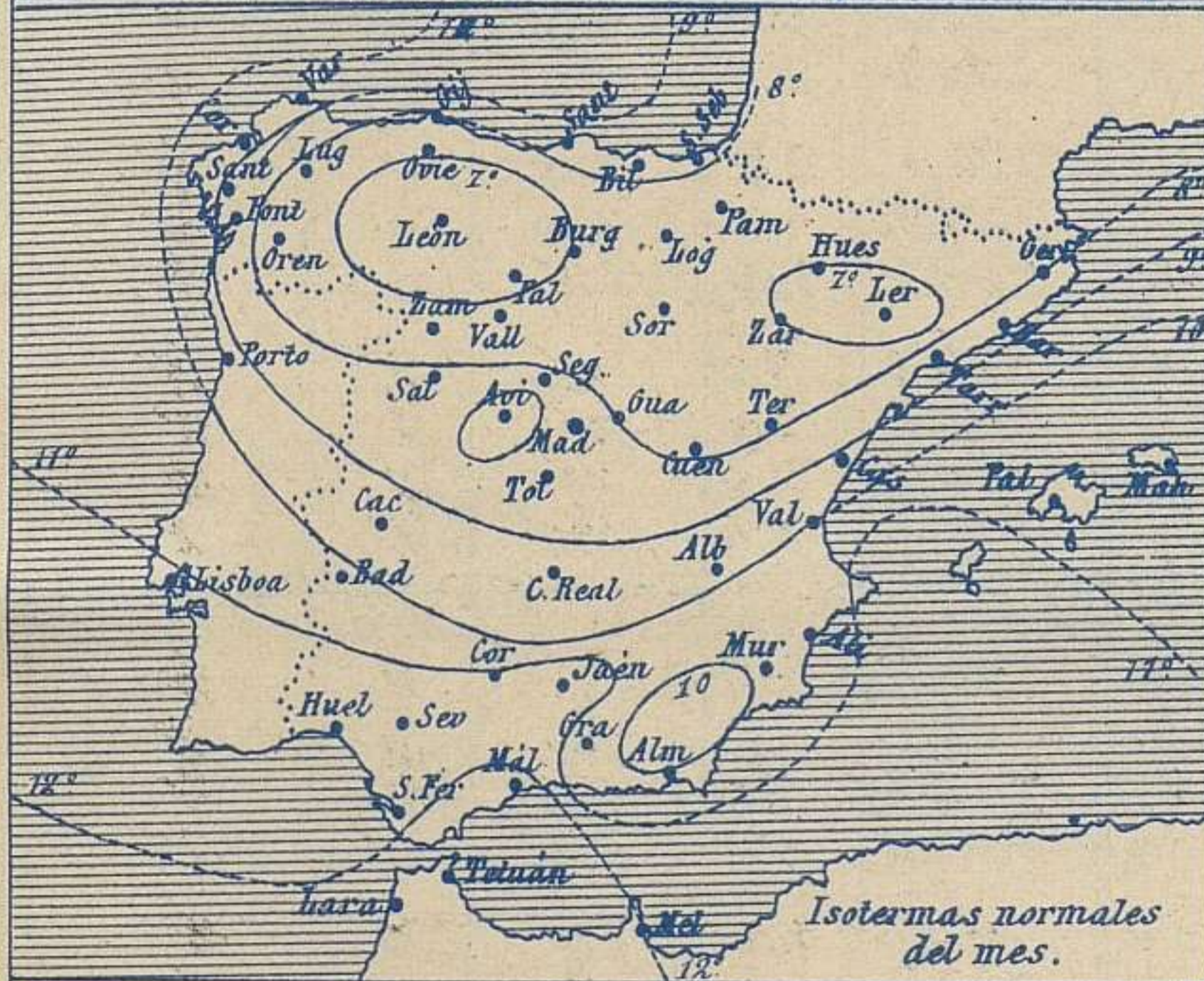
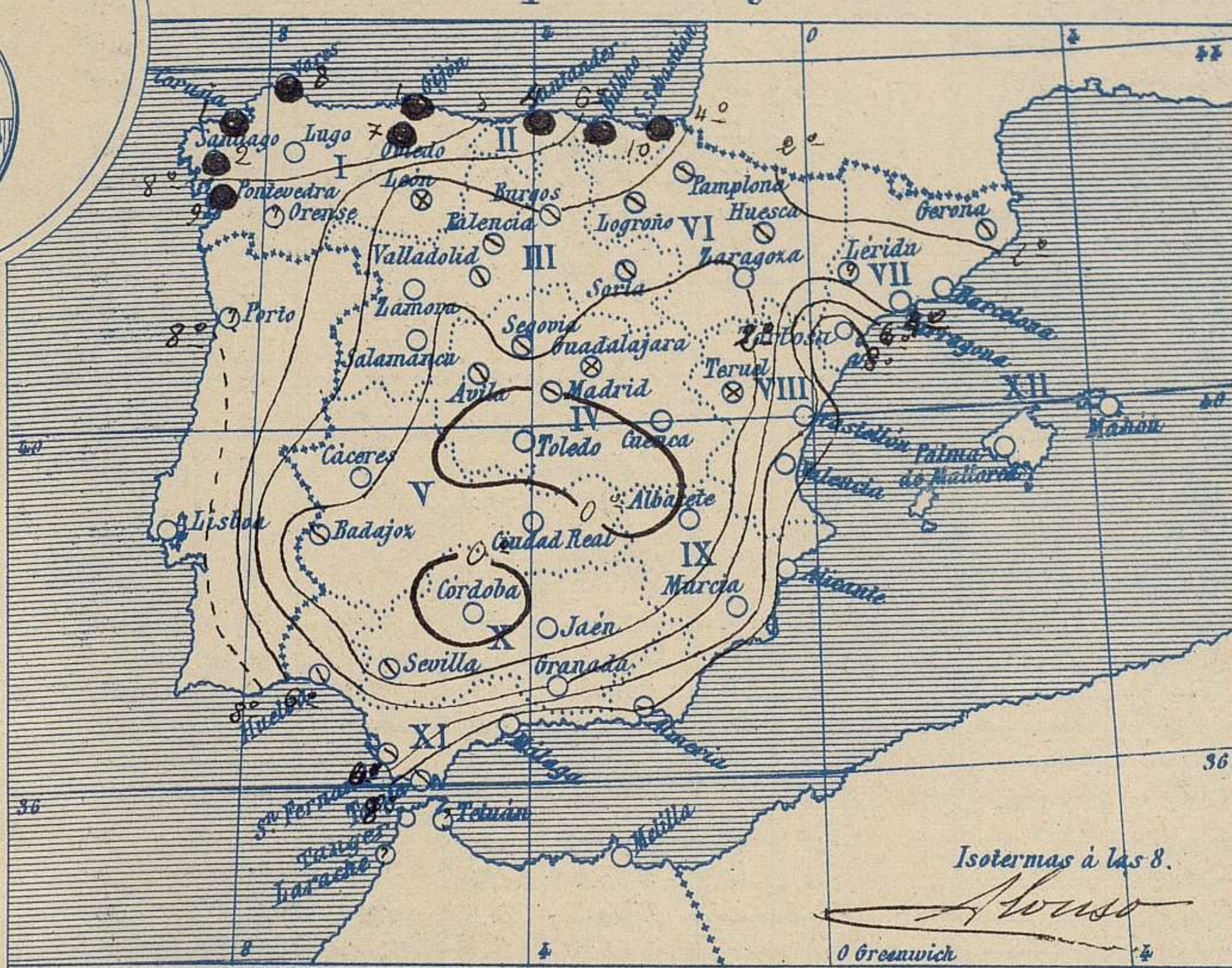
Las presiones altas se extienden desde España hasta las Azores
Saura

El Director general: Martin Sánchez

El Ingeniero Geógrafo Jefe del Observatorio. J. Galbis



Temperaturas y Lluvias



Los números colocados al lado de ● designan m/m de lluvia recogida.

Tiempo probable

EN LAS REGIONES

- I } Vientos fuertes de la region del Oeste y tiempo lluvioso. Mar
- II }
- III }
- IV } Vientos flojos o moderados de la region del Sur y tiempo incierto. Tendencia a empeorar.
- V }
- VI }
- VII } Vientos flojos o moderados de la region del Sur y tiempo bueno de poca estabilidad.
- VIII }
- IX }
- X } Vientos moderados de la region del Sur y tendencia a empeorar.
- XI } Marejada.
- XII } Vientos moderados de la region del Sur y tiempo bueno de poca estabilidad.

Telegrama para las Comandancias de Marina depositado a las 12 h. So. m

Se acerca a las costas gallegas una borrasca. Hay mar gruesa en el Canal de la Mancha y costas Occidentales de las islas Británicas y en el Cantabrico. Es probable que empeore el tiempo en las costas gallegas, en el Cantabrico y en el estrecho de Gibraltar.

Observaciones de Madrid entre 12^h del dia 5 y 12^h del dia 6

PARQUE DEL RETIRO (Altitud 667 m^s)

Observaciones aerológicas

Hora 11^h 30^m

Hora	Barómetro m m	Termómetro C°	Humedad o/o	Viento		Lluvia Nieve	Estado del Cielo	Notas	Alturas	Dirección del viento	Fuerza 0 a 9	Alturas	Dirección del viento	Fuerza 0 a 9
				Dirección	F ² a 9									
12	710.67	2.7	70	Cal.	0	"	Nep.°	Temp. máx. sombra 4.2	50	SSE	1			
16	709.52	3.3	70	W.	0	"	Id.	Id. mín. id. -4.4	100	Id.	1			
20	709.74	-0.2	89	Cal.	0	"	Id.	Horas de Sol despejadas						
24	710.00	-2.5	92	Id.	0	"	Nub.	en el día de ayer						
4	709.70	-3.2	92	Id.	0	"	Cub.	8 tr. 8 m.						
8	710.29	-3.0	92	Id.	0	"	Id.	Escaroba abundante.						
12	710.67	-0.1	86	Id.	0	"	Nuboso							

DIAGRAMAS

