



INSTITUTO GEOGRÁFICO, CATASTRAL Y DE ESTADÍSTICA
BOLETÍN DEL SERVICIO METEOROLÓGICO ESPAÑOL

AÑO XLI. - Núm. 271.

MADRID Jueves 28 de Septiembre de 1933.

Los números de los domingos se publican con retraso para dar cumplimiento a la Ley del Descanso dominical.

PRECIOS DE SUSCRIPCIÓN: España, 36 pesetas al año. - Extranjero, 72 pesetas al año. - Toda la correspondencia administrativa al señor Habilitado del Servicio Meteorológico. - Apartado 285, Madrid.

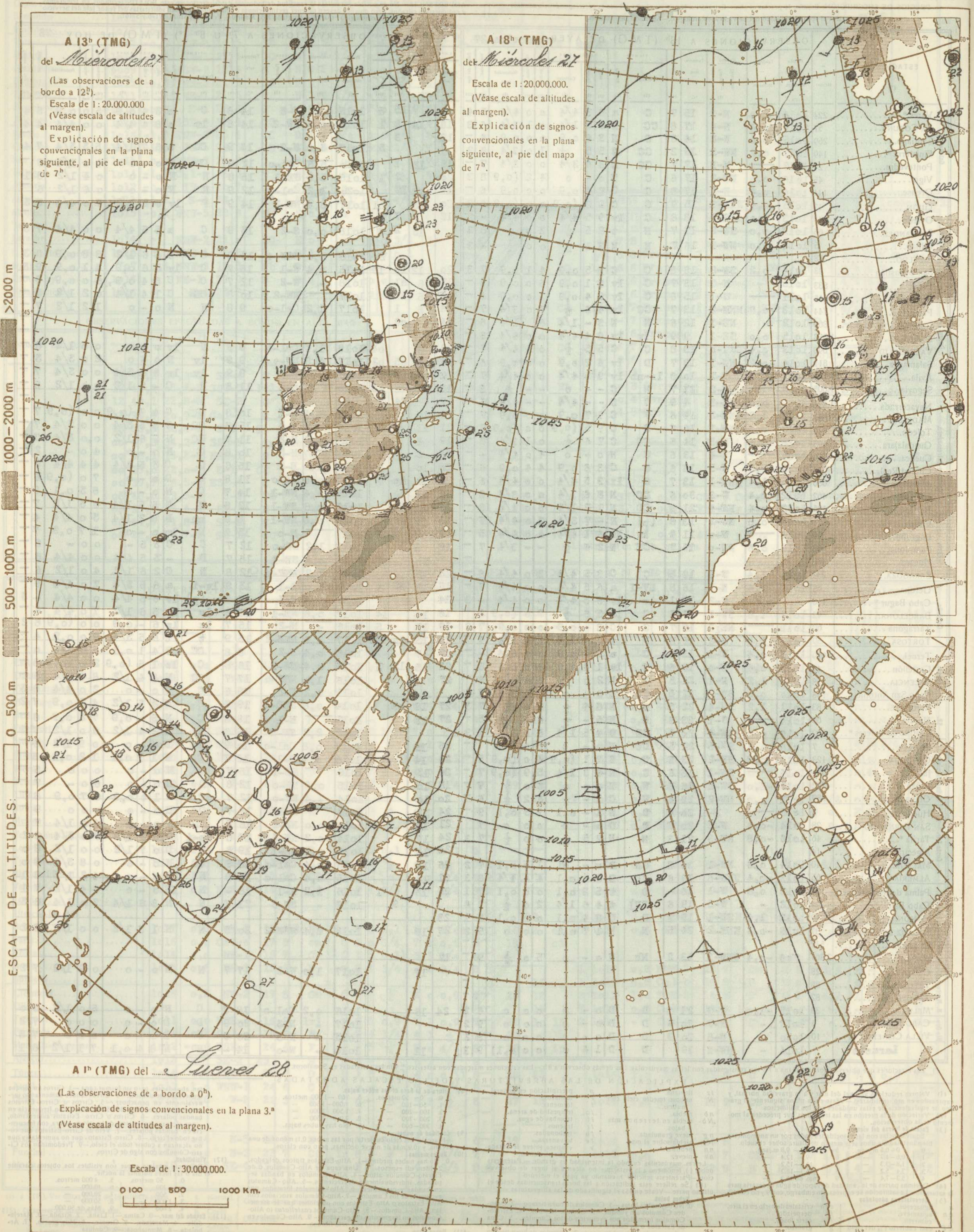
ADVERTENCIA.- No es posible garantizar la exactitud de todos los datos insertos en este BOLETÍN, recibidos en telegramas y radiogramas cifrados; pero quienes deseen obtener rectificaciones o aclaraciones pueden solicitarlas del señor Jefe del Servicio Meteorológico español. - Apartado 285, Madrid. - Teléfonos 51628, 57176 y 57167.

Main meteorological data table with columns for stations, altitudes, pressures, winds, temperatures, humidity, and cloud observations for the previous day and today.

(\*) Las estaciones que observan por la mañana a 7 h. van consignadas con letras mayúsculas. Las demás observan a 8 h. - Las estaciones marcadas con asterisco \*, son las instaladas en Semáforos.

EXPLICACIÓN DE LAS ABBREVIATURAS Y DE LAS ESCALAS ADOPTADAS

Explanatory text for abbreviations and scales used in the meteorological data, including terms like 'Precipitación en general', 'Altura de la base de las nubes bajas', and 'Cantidad de nubes'.



**A 13<sup>h</sup> (TMG)**  
del *Miércoles 27*  
(Las observaciones de a bordo a 12<sup>h</sup>).  
Escala de 1:20.000.000  
(Véase escala de altitudes al margen).  
Explicación de signos convencionales en la plana siguiente, al pie del mapa de 7<sup>h</sup>.

**A 18<sup>h</sup> (TMG)**  
del *Miércoles 27*  
Escala de 1:20.000.000.  
(Véase escala de altitudes al margen).  
Explicación de signos convencionales en la plana siguiente, al pie del mapa de 7<sup>h</sup>.

ESCALA DE ALTITUDES:  
>2000 m  
1000-2000 m  
500-1000 m  
0 500 m

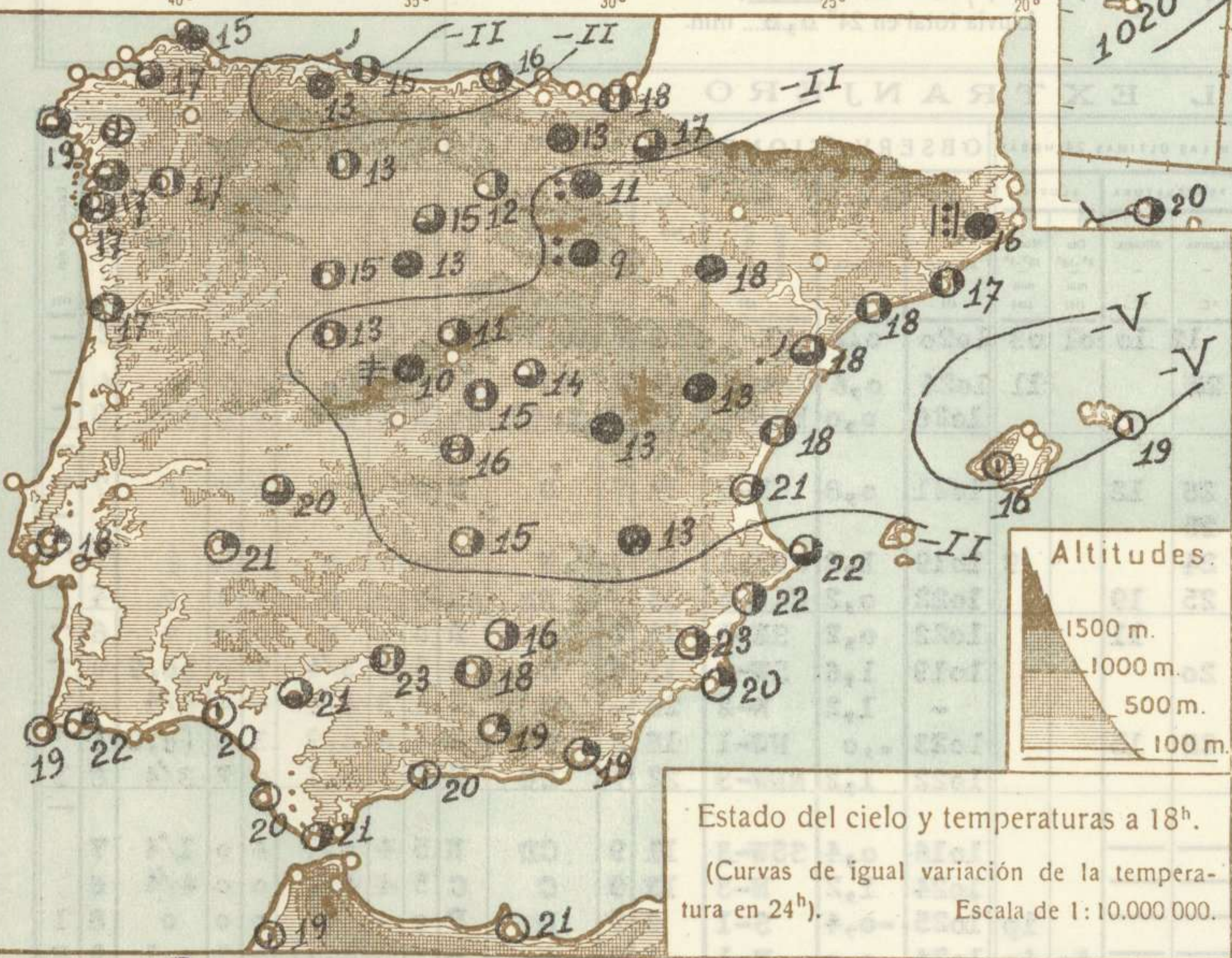
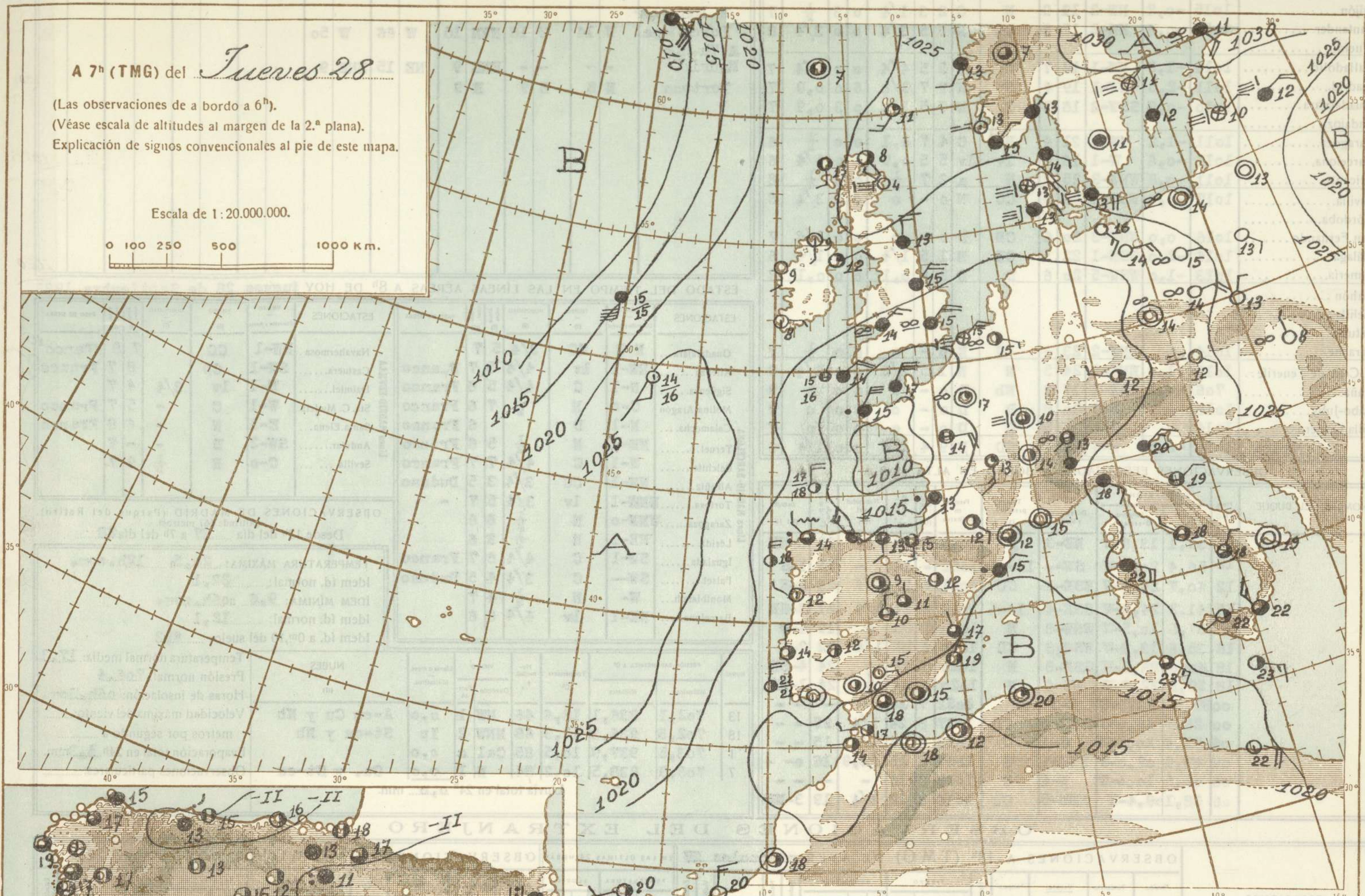
**A 1<sup>h</sup> (TMG)** del *Jueves 28*  
(Las observaciones de a bordo a 0<sup>h</sup>).  
Explicación de signos convencionales en la plana 3.<sup>a</sup>  
(Véase escala de altitudes al margen).  
Escala de 1:30.000.000.  
0 100 500 1000 Km.

A 7<sup>h</sup> (TMG) del *Jueves 28*

(Las observaciones de a bordo a 6<sup>h</sup>).  
(Véase escala de altitudes al margen de la 2.<sup>a</sup> plana).  
Explicación de signos convencionales al pie de este mapa.

Escala de 1:20.000.000.

0 100 250 500 1000 Km.



Estado del cielo y temperaturas a 18<sup>h</sup>.  
(Curvas de igual variación de la temperatura en 24<sup>h</sup>).  
Escala de 1:10.000.000.



Estado del cielo y temperaturas a 8<sup>h</sup>.  
(Curvas de igual variación de la temperatura en 24<sup>h</sup>).  
Escala de 1:10.000.000.

SIGNOS CONVENCIONALES

**PRESION** en milibares.— Las líneas dibujadas son las «isobaras», trazadas de 5 en 5 mb, uniendo puntos de igual presión. Las letras «A» (Alta) y «B» (Baja) señalan las posiciones de los máximos y mínimos, respectivamente.  
**VIENTO**.— Dirección indicada por la flecha, que marcha con el viento.— Fuerza por el número de barbillas; una barquilla larga equivale a dos cortas.— ☉ Calma  
**TEMPERATURA** en grados centígrados.— Es el número escrito a la derecha de cada estación. En las de a bordo figura debajo de una raya la temperatura del agua del mar.  
**CIELO**.— ☉ Despejado.— ☁ Menos de 0,1 con nubes.— ☁ 0,1 con nubes.— ☁ Casi despejado (1/4 con nubes).— ☁ Nuboso (1/2 con nubes).

con nubes). ☁ Casi cubierto (3/4 con nubes).— ☁ 0,9 con nubes.  
☁ Más de 0,9 con nubes, pero con claros.— ☁ Cubierto.— ☁ Cielo invisible.  
**METEOROS**.— ☔ Lluvia.— ☔ Llovizna.— ☔ Aguaceros.— ☁ Niebla.— \* Nieve.— \* Aguanieve.— ⚡ Ventisca.— \* Nieve granulada.— ⚡ Cristales de hielo en el aire.— ⚡ Granizo.— ⚡ Tormenta.— ⚡ Relámpagos.— ⚡ Truenos.— ☁ Calima.— ☁ Tempestad de arena.  
Para un meteoro cualquiera x:  
[x, aumentando.— x], disminuyendo.— [x], intermitente.— [x, empezando.— x], ya cesó. (x), está a la vista.  
x Repetición vertical de un signo, aumento de intensidad.— xx Idem horizontal, mayor extensión.  
**MAR**.— ~ Marejada.— ~ Gruesa.— ~ Arbolada

ESTADO GENERAL

SITUACIÓN ATMOSFÉRICA A 7<sup>h</sup> DEL *Jueves 28*

Continua el núcleo de presiones bajas sobre el Golfo de Vizcaya y otro de bajas relativas al Sur de nuestra Península.— El anticiclón del Atlántico está situado entre Irlanda, Portugal y las Islas Azores.— Hay calmas y nieblas en Europa Central y vientos fuertes y lluvias al Sur de Inglaterra.—  
En España aparece el cielo muy nuboso y se registran lluvias en las regiones del Norte y Nordeste.

TIEMPO PROBABLE HASTA LA MAÑANA DEL *Viernes 29*

- REGIONES.
- I.— Galicia: **Cielo nuboso, Lluvias y marejada**
  - II.— Cantabria:
  - III.— Duero:
  - IV.— Centro y Extremadura:
  - V.— Ebro:
  - VI.— Cataluña:
  - VII.— Baleares:
  - VIII.— Levante: **Vientos flojos de dirección variable y cielo algo nuboso.**
  - IX.— Sudeste:
  - X.— Guadalquivir:
  - XI.— Costa Sur:
  - XII.— Norte de Marruecos:

Table with columns: ESTACIONES, OBSERVACIONES A 13h (TMG) DE AYER miércoles 27. Rows include La Coruña, Vigo, Gijón, Santander, Igueldo, Valladolid, Madrid, Guadalajara, Badajoz, Zaragoza, Barcelona, Alicante, Sevilla, Córdoba, San Fernando, Málaga, Almería, Mahón, Melilla, Tetuán, Larache, S. Cruz de Tenerife, Izaña, Cabo Juby, Villa Cisneros, Ceuta.

Table with columns: DIRECCIÓN Y VELOCIDAD (EN KILOMETROS POR HORA) DEL VIENTO A DISTINTAS ALTURAS SOBRE EL NIVEL DEL MAR. Rows include OBSERVATORIOS: A 13h, ver Madrid; A 18h, ver Barcelona; A 7h, ver Madrid; Tortosa.

ESTADO DEL TIEMPO EN LAS LINEAS AEREAS A 8h DE HOY jueves 28 de Septiembre 1933

Table with columns: ESTACIONES, VIENTO, TIEMPO, NUBOSIDAD, PASO DE SIERRA. Rows include Guadalajara, Atienza, Sigüenza, Molina Aragón, Calamocha, Teruel, Belchite, Alcañiz, Tortosa, Zaragoza, Lérida, Igualada, Falset, Montblanch, Barcelona.

OBSERVACIONES EFECTUADAS A BORDO EN ALTA MAR

Table with columns: NOMBRE DEL BUQUE, Hora TMG, SITUACIÓN, Viento, Tiempo presente, Presión en milibares, Temperatura, Nubosidad total, Oleaje. Rows include various ship names and times.

OBSERVACIONES DE MADRID (Parque del Retiro). (Altitud: 667 metros). Desde 13h del día 27 a 7h del día 28.

Table with columns: TEMPERATURA MÁXIMA, IDEM id. normal, IDEM MÍNIMA, IDEM id. normal, IDEM id. a 0m,10 del suelo, Temperatura normal media, Presión normal, Horas de insolación, Velocidad máxima del viento, Evaporación total en 24h, Observaciones particulares.

Table with columns: HORAS, PRESIÓN BAROMÉTRICA A 0°, Temperatura, Humedad, VIENTO, Lluvia o nieve, NUBES. Rows include 13, 18, 1, 7.

OBSERVACIONES DEL EXTRANJERO

Large table with columns: ESTACIONES, OBSERVACIONES A 18h (TMG) DE AYER miércoles 27, EN LAS ÚLTIMAS 24 HORAS, OBSERVACIONES A 7h (TMG) DE HOY jueves 28. Rows include Estocolmo, Dantzig, Copenhague, Hamburgo, Berlín, Francfort, Munich, Praga, Viena, Berna, Turín, Roma, Mesina, Vestmannö, Lerwick, Tynemouth, Blacksod Point, Valentia, Londres, Utrecht-De Bilt, Bruselas, París, Tours, Brest, Burdeos, Clermont, Dijon, Tolosa, Perpignan, Marsella-Marignane, Ajaccio, Túnez, Argel, Orán, Casablanca, Agadir, Lisboa, Funchal, Horta.

(1) a (14). Ver notas al pie de la primera plana. (15) Caracteres del oleaje en alto mar. (16) Dirección de donde parece que proceden las olas. (17) Clases de nubes. NOTAS.—1. Las presiones de las estaciones de montaña (Izaña y Navacerrada) no están reducidas al nivel del mar, sino referidas al propio nivel de la estación.—2. Todos los datos se ajustan en el citado al Código internacional adoptado en la Conferencia de Copenhague el año 1929.—3. Los signos convencionales son también los adoptados internacionalmente. Este BOLETÍN lo publica la Sección de Predicción de la Oficina Central del Servicio Meteorológico.