

DIRECCIÓN GENERAL DEL INSTITUTO GEOGRÁFICO Y ESTADÍSTICO

AÑO XXIV.

BOLETÍN

1916

Num.º 177.

DEL

25 de Junio

OBSERVATORIO CENTRAL METEOROLÓGICO

Observaciones del Extranjero

Observaciones de la mañana á las 7 ^h								Id. en las 24 horas			Id. de la vispera por la tarde							
Estaciones	Barómetro		Temperatura	Viento		Estado del cielo	Estado del mar	Lluvia ó nieve	Temp. extr.ªs		Barom.ª á 0º y al nivel del mar	Temperatura	Viento		Estado del cielo			
	á 0º y al nivel del mar	Variación en 3 horas		Dirección	F.ª				Max.ª	Min.ª			Dirección	F.ª				
Escandinavia	Bodo	766.8	0.0	15	8	2	luz	luz	1	12	12	764.7	13	Cal.ª	0	e. d.ª		
	Cristiansund	761.0	0.0	10	Cal.ª	0	e. d.ª	luz				764.4	16	Cal.ª	0	e. d.ª		
	Shudesnoes																	
Europa Oriental y Central	Riga																	
	Moscou																	
	Nicolaiev																	
	Feldkirch																	
	Czernovitz																	
	Cracovia																	
	Pola																	
	Viena																	
Berlin																		
Berna																		
Islas Británicas	Stornoway																	
	Shields																	
	Valentia																	
Francia	Gris Nex																	
	St. Mathieu																	
	Isla de Aix																	
	Biarritz																	
	Paris																	
	Clermont																	
	Perpiñán																	
Cabo Sicié																		
Niza																		
Italia	Liorna																	
	Roma																	
	Cagliari																	
	Palermo																	
Portugal	Porto	765.7	+0.5	17.6	N	3	sub.ª	luz				19	14	766.8	15.8	NW	4	e. d.ª
	Lisboa	763.3	+0.1	18	N	3	sub.ª	luz				22	15	763.7	17	NNW	1	e. d.ª
	Lagos	763.3		15	N	3	sub.ª	luz						763.8	21	N	3	sub.ª
	Horta	775.3	+0.2	19.2	Cal.ª	0	sub.ª	luz				24	15	775.6	19.4	Cal.ª	0	e. d.ª
	Flores																	
	Punta Delgada	771.7	+0.1	20.8	N	4	sub.ª	luz				23	19	772.9	26.3	N	4	sub.ª
Funchal	766.7	0.0	17	N	9	e. d.ª	sub.ª	1	23	17	766.5	21	N	3	sub.ª			
Marruecos y Argelia	Tanger																	
	Oran																	
	Laghout																	
	Argel																	
	Cap de Garde																	
	Túnez																	
Biskra																		

Radiogramas

Precios de suscripción

Un año... 18. pesetas. Un semestre... 9. pesetas.

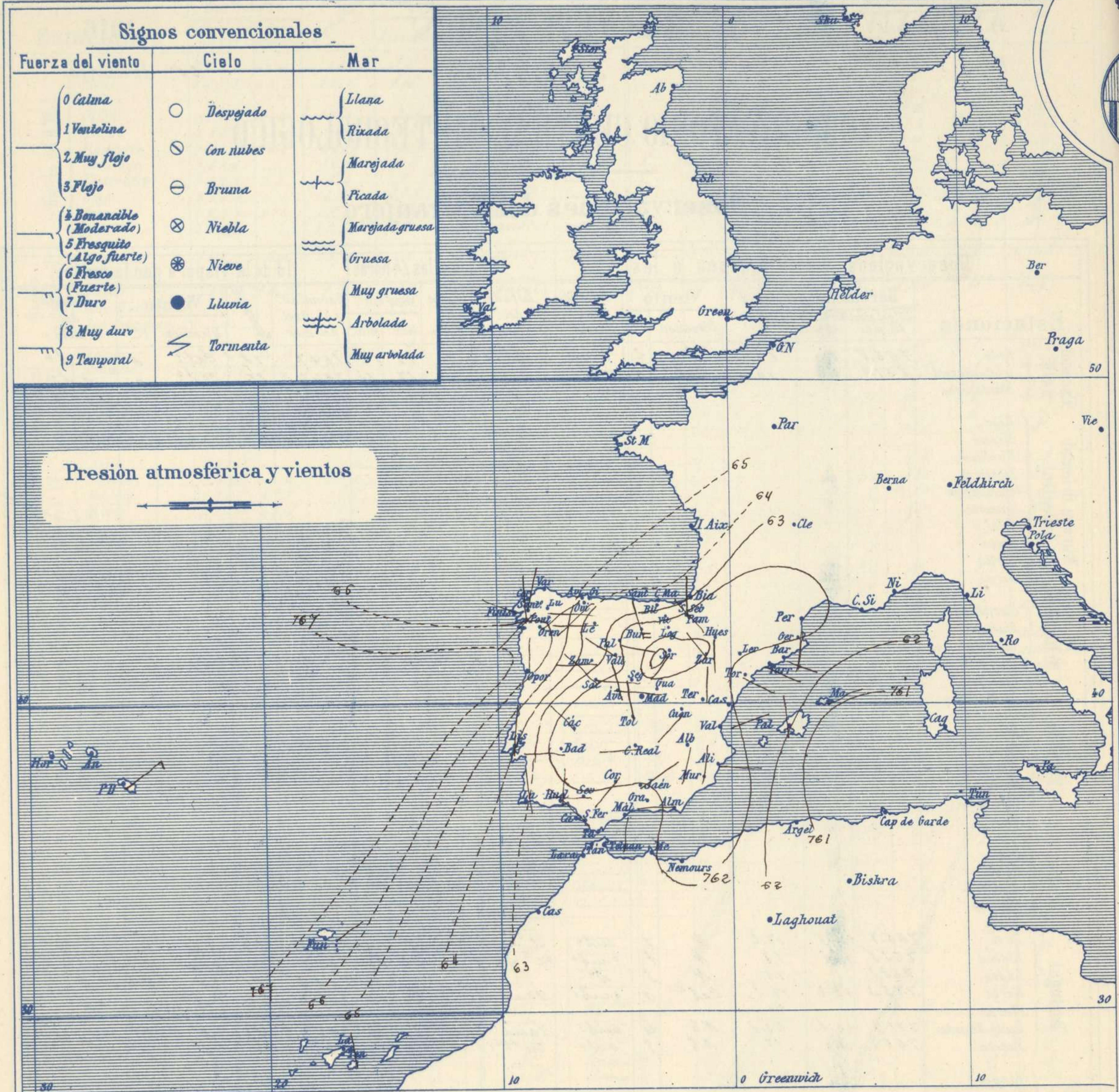
Administrador { Habilitado del material de la Dirección general del Instituto Geográfico y Estadístico. Madrid

Dirección : Adresse : Address :

Señor
Jefe del Observatorio Central Meteorológico
Parque del Retiro

Madrid. (ESPAÑA)

Apartado n.º 285.



Estado general

Pobre Castilla la Vieja, se encuentra el núcleo de presiones más débiles, extendiéndose el área de ellas por casi toda España, originando el tipo del tiempo ya característico de los meses calurosos. El tiempo se mantiene bastante bueno, pues las lluvias de Cantabria y Galicia no son abundantes. Los vientos generalmente soplan flojos de dirección variable y la temperatura no es excesiva: la máxima de ayer fue de 33 grados en Sevilla y Córdoba y la mínima de hoy ha sido de 11 grados en León, San Sebastian, Burgos, Avila y Segovia.

J. Galbis

El Director general: Marqués de Teverga

El Ingeniero Geógrafo Jefe del Observatorio. J. Galbis

Temperaturas y Lluvias

Tiempo probable



EN LAS REGIONES

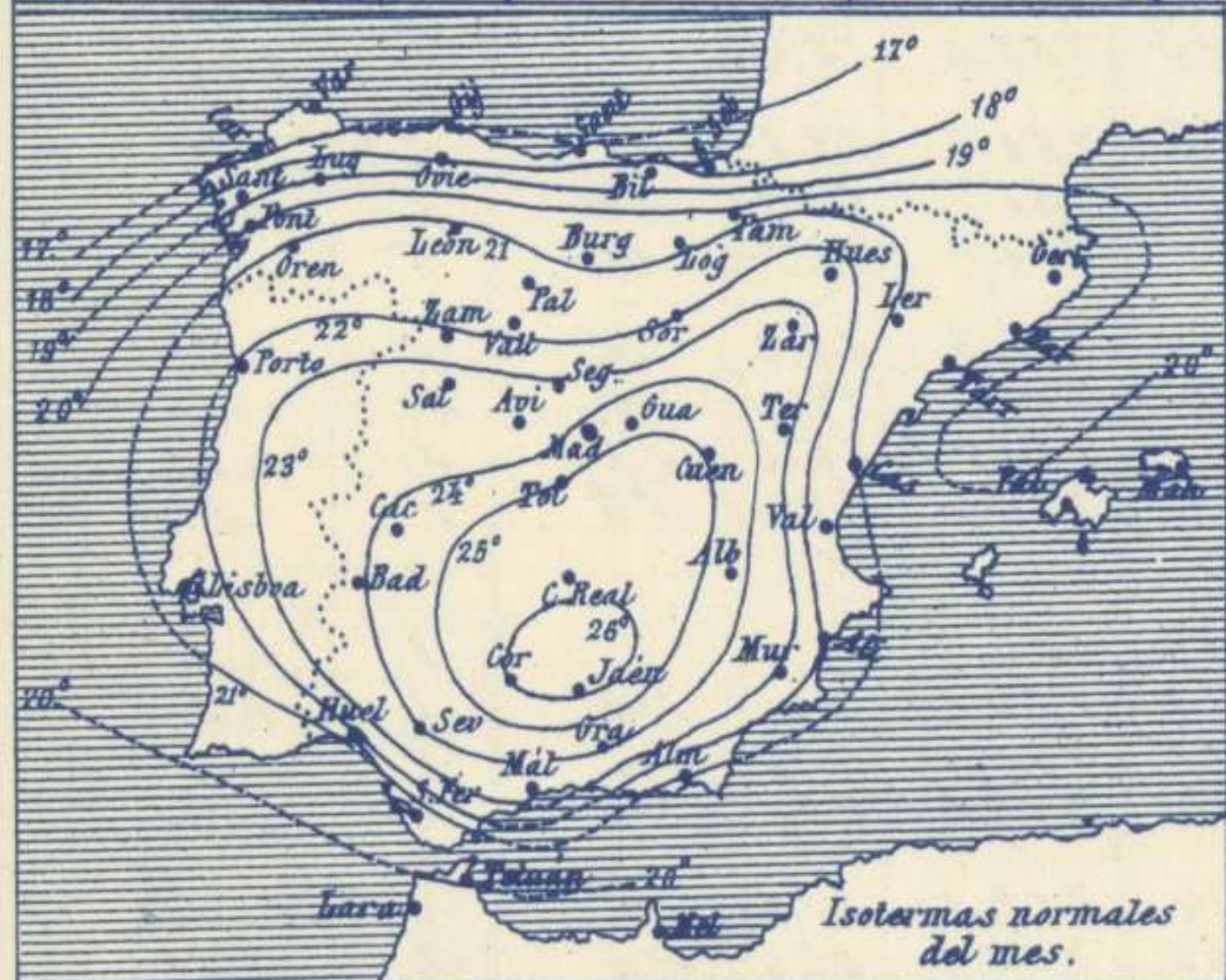
- I
- II
- III
- IV
- V
- VI
- VII
- VIII
- IX
- X
- XI
- XII

No se hace predicción.

Los números colocados al lado de ● designan m/m de lluvia recogida.

Telegrama para las Comandancias de Marina depositado a las.....h.....m

No se envia telegrama.



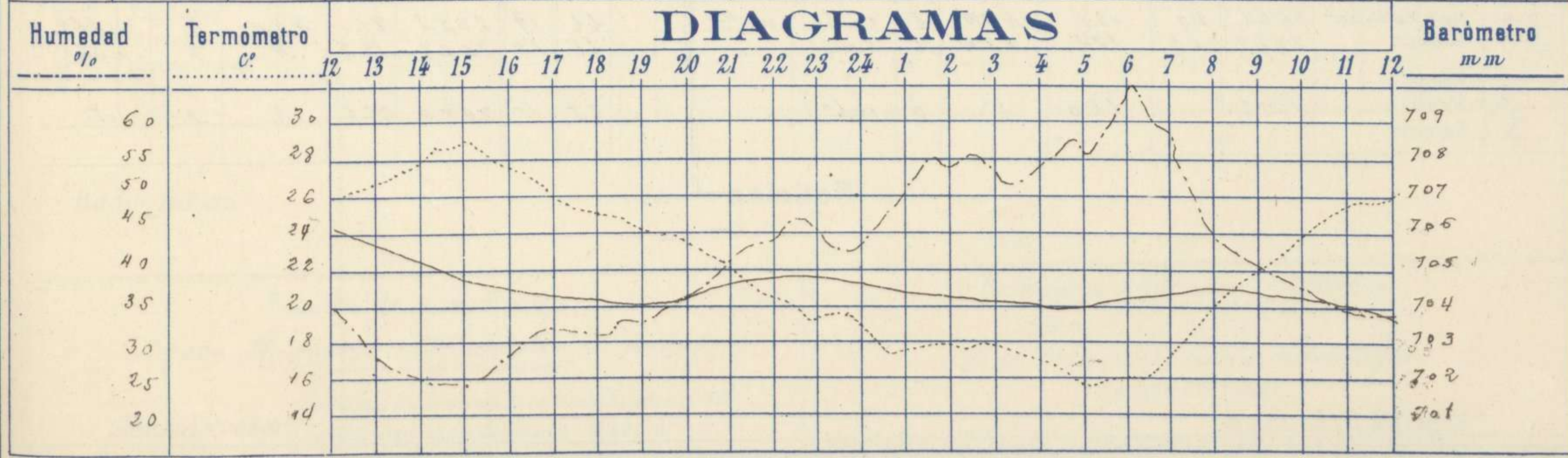
Observaciones de Madrid entre 12^h del día 24 y 12^h del día 25

Observaciones aerológicas

PARQUE DEL RETIRO (Altitud 667 m^s)

Hora.....

Hora	Barómetro m m	Termómetro C°	Humedad o/o	Viento		Lluvia o Nieve	Estado del Cielo	Notas	Alturas	Dirección del viento	Fuerza 0 a 9	Alturas	Dirección del viento	Fuerza 0 a 9	
				Dirección	F ^{ra} 0 a 9										
12	706.1	25.4	23	S.W.	1		Despejado								
16	704.4	23.2	28	W	3		C. despejado	Temperat. max. a la sombra 23.9							
20	704.2	23.0	36	W	3		C. despejado	Id. minima id 15.2							
24	704.5	18.5	43	Calma	0		Nuboso	Horas de sol despejado en el dia de ayer 10 h 40 min							
4	703.9	16.7	50	Id.	0		Id.								
8	704.5	20.0	44	Id.	0		Id.								
12	703.7	25.7	23	N.W.	1		C. Despejado								



Observaciones de España

Observaciones de la mañana á 8 horas										Id. en las 24 horas			Id. de la víspera á 16 horas				
Estaciones	Barómetro		Temperatura	Viento		Estado del cielo	Estado del mar	Lluvia ó nieve	Temp. extr. ^{as}		Barom. á 0° y al nivel del mar	Temperatura	Viento		Estado del cielo		
	á 0° y al nivel del mar	Variación en 3 horas		Dirección	F ^{za}				Max. ^a	Min. ^a			Dirección	Fuerra			
Región del N.W. I.	La Coruña	765.2	+1.3	15	N.N.E.	3	emb. ^o	N ^o	2	19	14	765.3	18	N.N.W.	4	emb. ^o	
	Vares																
	Avilés																
	Gijón	762.7	+1.0	17.8	S.W.	2	emb. ^o	N ^o	3	18	19	764.7	18.5	N.W.	1	emb. ^o	
	Oniedo	763.5		16.2	N.E.	1	emb. ^o	N ^o	3	19	12	762.3	17.8	N.E.	1	emb. ^o	
	Finisterre	764.5	+0.8	21.2	N.W.	3	emb. ^o	N ^o	14	22	20	765.6	22.0	S.W.	2	emb. ^o	
	Santiago	754.8	0.0	14.4	S.W.	0	emb. ^o	N ^o	2	20	13	765.6	18.4	S.W.	0	emb. ^o	
	Pontevedra	765.0	+0.9	16.8	N	1	emb. ^o	N ^o	2	21	13	765.7	19.0	S.W.	4	emb. ^o	
	Lugo	764.7		13.2	S	3	emb. ^o	N ^o	3	18	18	766.1	18.1	S.W.	3	emb. ^o	
Orense	767.5	0.0	17.2	N.E.	1	emb. ^o	N ^o	2	14	14	768.9	23.0	S	1	emb. ^o		
León	762.0		16.2	N	1	S ^o	N ^o	19	15	15	762.4	17.5	S.W.	1	emb. ^o		
Región Cantábrica II	Santander	762.9	+1.0	15.2	S	0	emb. ^o	N ^o	2	19	15	764.4	17.7	N.W.	0	emb. ^o	
	Punta Galea	761.0	+0.6	17.1	S.S.E.	4	emb. ^o	N ^o	3	14	14	762.5	18.6	N.E.	5	emb. ^o	
	Bilbao	763.2	+0.8	17	N.N.W.	0	emb. ^o	N ^o	Sup.	21	15	764.3	19	N.W.	1	emb. ^o	
	Cabo Machichaco																
	San Sebastián	763.7	+0.6	15.1	S.E.	1	emb. ^o	N ^o	5	19	11	764.4	19.4	N.W.	2	emb. ^o	
Región del Duero III	Zamora	764.2	+1.6	16.8	N	1	c.d. ^o	N ^o	2.6	12	12	765.4	23.0	N	1	emb. ^o	
	Palencia	762.0	+0.2	18.8	S.S.E.	0	emb. ^o	N ^o	2.5	12	12	760.2	23.8	N.N.W.	1	emb. ^o	
	Burgos	762.2	0.0	14.0	S	0	emb. ^o	N ^o	2.3	11	11	760.2	22.1	N.W.	0	emb. ^o	
	Soria	760.0		12.0	S.W.	0	S ^o	N ^o	2.6	12	12	758.3	24.4	N	0	emb. ^o	
	Valladolid	767.3	+0.4	16.4	N.W.	0	emb. ^o	N ^o	2.5	13	13	764.7	23.4	N	2	emb. ^o	
	Salamanca	761.0	+0.4	12.0	N.W.	2	S ^o	N ^o	2.8	12	12	758.9	24.2	N.W.	3	emb. ^o	
Región Central IV	Ávila	760.7		13.8	N.N.W.	1	c.d. ^o	N ^o	2.4	11	11	759.7	21.4	N.W.	5	emb. ^o	
	Segovia	761.0	0.0	16.0	N	1	c.d. ^o	N ^o	2.6	11	11	758.8	25.0	S	0	emb. ^o	
	Madrid	760.6	+0.5	20.0	Cal. ^o	0	S ^o	N ^o	2.9	15	15	759.2	27.2	N	3	c.d. ^o	
	Toledo	760.7	+0.2	21.0	N	0	emb. ^o	N ^o	2.1	18	18	755.7	30.0	N	1	S ^o	
	Guadalajara	761.8		21.2	N	1	c.d. ^o	N ^o	2.9	15	15	761.6	29.0	N	6	S ^o	
	Cuenca	760.0	+0.4	17.0	S.W.	2	emb. ^o	N ^o	2.8	12	12	758.6	26.4	S	1	emb. ^o	
Extrem. ^a Mancha V	Cáceres	761.2		22.6	N.W.	1	S ^o	N ^o	3.0	14	14	760.7	29.2	N	2	S ^o	
	Badajoz	762.9	+1.4	17.0	N	1	c.d. ^o	N ^o	2.0	12	12	761.7	28.2	N.W.	2	S ^o	
	Ciudad Real	761.3	+0.5	20.0	N	4	emb. ^o	N ^o	3.1	15	15	760.1	29.5	N	5	S ^o	
Alto Ebro VI	Logroño	762.3		16.6	N.W.	0	emb. ^o	N ^o	2.5	14	14	761.7	22.6	N	1	emb. ^o	
	Pamplona	761.7		25.4	N	0	emb. ^o	N ^o	Sup.	23	13	761.6	19.0	N	2	emb. ^o	
	Huesca	761.5	0.0	18.7	S.S.E.	1	emb. ^o	N ^o	2.6	18	18	761.8	25.2	S.E.	1	emb. ^o	
	Zaragoza	761.2	0.0	19.4	N.W.	1	emb. ^o	N ^o	3.0	17	17	761.0	29.0	S.E.	1	S ^o	
Cataluña VII	Lérida	761.2	0.0	22.6	S	2	emb. ^o	N ^o	2.7	14	14	764.7	25.0	S	3	emb. ^o	
	Gerona																
	Barcelona	762.6	+0.5	22	S.E.	1	emb. ^o	N ^o	2.2	18	18	764.2	24	S.W.	3	c.d. ^o	
	Tarragona	762.4		20.8	S.S.E.	1	emb. ^o	N ^o	Sup.	22	18	765.3	20.6	S.E.	2	c.d. ^o	
	Tortosa	761.7	0.0	22.0	S.E.	2	emb. ^o	N ^o	2.6	20	20	762.3	22.1	S.S.E.	4	emb. ^o	
Lavante VIII	Teruel	764.1			N			N ^o	2.6	14	14	759.5	25.6	N	0	emb. ^o	
	Castellón	762.1	-0.4	21.3	N.E.	0	emb. ^o	N ^o	2.2	26	26	765.1	22.0	N.W.	2	c.d. ^o	
	Valencia	761.8		22.4	S.N.E.	1	emb. ^o	N ^o	2.4	18	18	763.3	22.2	S	1	S ^o	
Región del Guadalquiv. X del SE IX	Albacete	760.9	-0.1	20.8	S	0	emb. ^o	N ^o	2.0	15	15	759.2	23.0	S	2	c.d. ^o	
	Alicante	761.2	0.0	22	S	1	S ^o	N ^o	2.5	16	16	762.7	27	Cal. ^o	1	S ^o	
	Murcia	760.1		22.0	N	1	S ^o	N ^o	2.8	15	15	761.8	27.2	S	1	S ^o	
Cuenca del Guadalquiv. X del SE IX	Sevilla	761.6		22.8	N	2	emb. ^o	N ^o	3.1	16	16	761.0	23.0	N.W.	5	S ^o	
	Córdoba	761.2	0.0	18.8	S.W.	1	emb. ^o	N ^o	2.2	16	16	760.2	22.0	N.W.	3	c.d. ^o	
	Jaén	761.6		21.8	N.E.	0	c.d. ^o	N ^o	3.1	20	20	759.2	29.6	S.W.	0	S ^o	
	Granada																
Costa del Sur XI	Huelva	765.7		19.2	N	0	emb. ^o	N ^o	2.0	15	15	761.5	16.2	N	0	S ^o	
	San Fernando	761.9	+0.1	19	N.W.	0	c.d. ^o	N ^o	2.3	15	15	762.4	20	N	3	S ^o	
	Tarifa	761.3	+0.7	20.2	Cal. ^o	0	N ^o	N ^o	2.4	12	12	761.7	22.5	N	3	S ^o	
	Málaga	762.5	0.0	22	S	1	c.d. ^o	N ^o	2.4	18	18	762.6	24	S	2	S ^o	
	Almería	760.8		24.5	N	2	S ^o	N ^o	2.5	17	17	762.1	25.3	N.W.	1	S ^o	
Canas Baleares XII	Palma	763.2	-1.2	22	N.N.W.	2	S ^o	N ^o	2.6	18	18	762.2	24	S.W.	4	S ^o	
	Mahón	761.3	0.0	22	S.N.E.	2	S ^o	N ^o	2.5	18	18	763.9	24	N.E.	1	S ^o	
Canarias XIII	Sicilia	764.1	0.0	19.1	N.N.W.	2	emb. ^o	N ^o	2.2	19	19	765.3	21.4	N.N.W.	2	emb. ^o	
	Laguna	764.9	+0.3	18.2	N.N.W.	6	emb. ^o	N ^o	2.1	17	17	765.7	17.2	N	7	emb. ^o	
Africa	Tetuan																
	Melilla	765.2		22.0	S	0	emb. ^o	N ^o	2.8	15	15	765.0	22.6	N	1	S ^o	
	Larache																

— Noticias —