

# DIRECCIÓN GENERAL DEL INSTITUTO GEOGRÁFICO Y ESTADÍSTICO

AÑO XXIV

BOLETÍN

1916

Núm. 156

DEL

14 de Junio

## OBSERVATORIO CENTRAL METEOROLÓGICO

### Observaciones del Extranjero

Observaciones de la mañana á las 7 <sup>h</sup>										Id. en las 24 horas			Id. de la vispera por la tarde			
Estaciones	Barómetro		Temperatura	Viento		Estado del cielo	Estado del mar	Lluvia ó nieve	Temp. extr. <sup>as</sup>		Barom. <sup>o</sup> al nivel y al nivel del mar	Temperatura	Viento		Estado del cielo	
	a 0° y al nivel del mar	Variación en 3 horas		Dirección	F <sup>va</sup>				Max. <sup>a</sup>	Min. <sup>a</sup>			Dirección	F <sup>va</sup>		
Escandinavia	Bodo	750.0	+0.2	6	N	4	a. nub.	0	8	4	751.7	6	N	2	a. nub.	
	Cristiansund	758.6	-1.1	7	N	1	lluvia	14	9	4	754.0	7	NW	3	a. nub.	
	Shudesnoes															
Europa Oriental y Central	Riga															
	Moscou															
	Nicolaiev															
	Feldkirch															
	Cernorvitz															
	Cracovia															
	Pola															
	Viena															
Berlin																
Berna																
Islas Británicas	Stornoway															
	Shields															
	Valentia															
Francia	Grís Nex															
	St. Mathieu															
	Isla de Aix															
	Biarritz															
	Paris															
	Clermont															
	Perpiñán															
Cabo Sicié																
Niza																
Italia	Liorna															
	Roma															
	Cagliari															
	Palermo															
Portugal	Porto	760.0	+0.4	15.3	PNW	4	nub.		24	13	759.5	15.4	N	2	nub.	
	Lisboa	758.1	+0.5	24	NW	2	cl.		25	13	757.1	24	NW	2	nub.	
	Lagos															
	Horta															
	Flores															
	Punta Delgada															
	Funchal															
Marruecos y Argelia	Tanger	759.5		18.4	S	0	nub.		25	15	757.5	20.4	NW	2	cl.	
	Orañ															
	Laghout															
	Argel															
	Cap de Garde															
	Tünex															

#### Radiogramas

#### Precios de suscripción

Un año... 18 pesetas. Un semestre... 9 pesetas.

Administrador { Habilitado del material de la Dirección general del Instituto Geográfico y Estadístico. Madrid

#### Dirección : Adresse : Address :

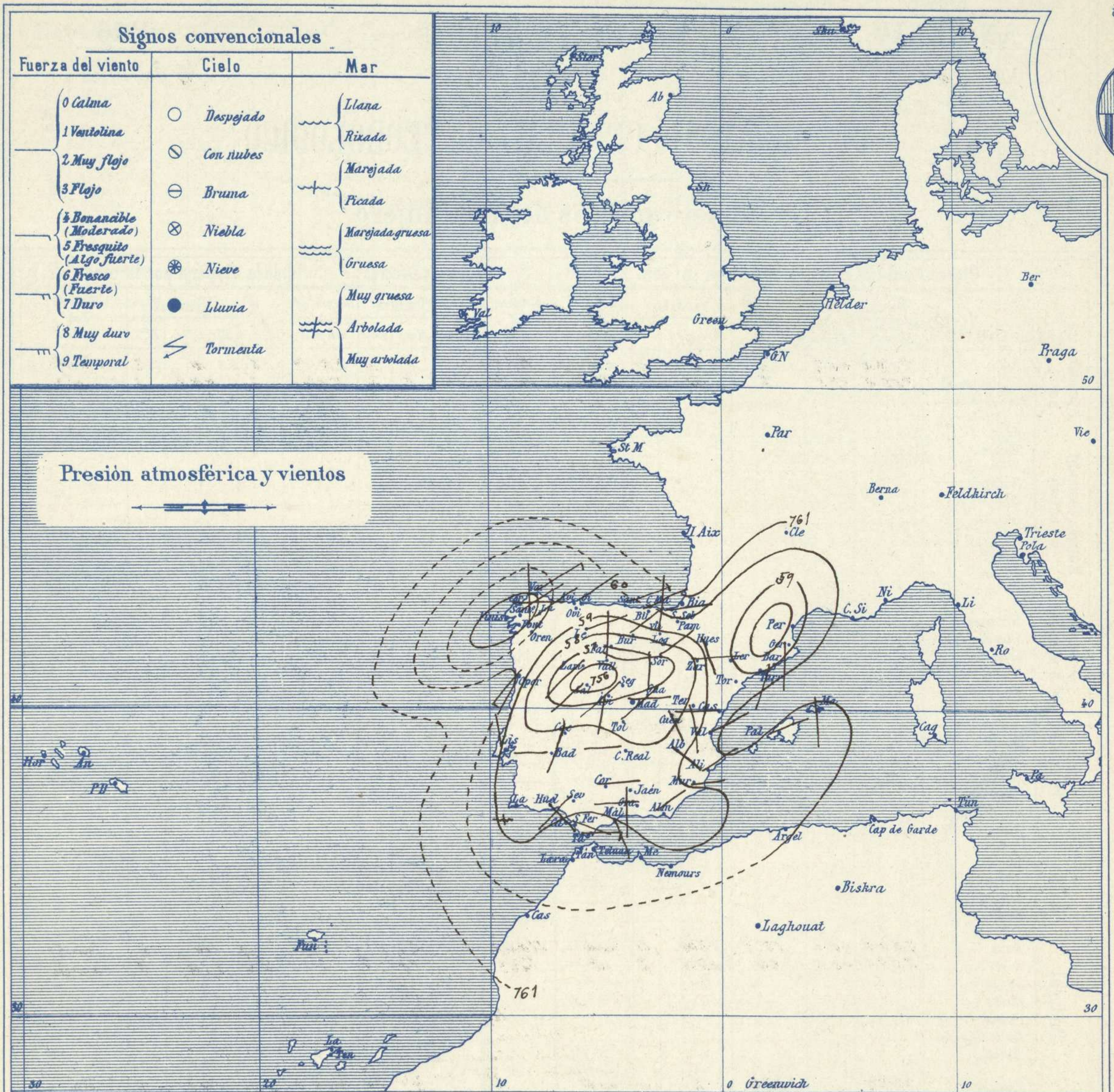
Señor  
Jefe del Observatorio Central Meteorológico  
Parque del Retiro

Madrid. (ESPAÑA)

Apartado n.º 285.

AÑO XXIV

Boletín del Miércoles 14



## Estado general

La perturbación atmosférica de la península Ibérica, va aumentando de intensidad y a su vez se forman varios núcleos, todo lo cual hace que el tiempo sobre España vaya perdiendo estabilidad, acentuándose el que puedan formarse tormentas, principalmente en las comarcas aragonesas.

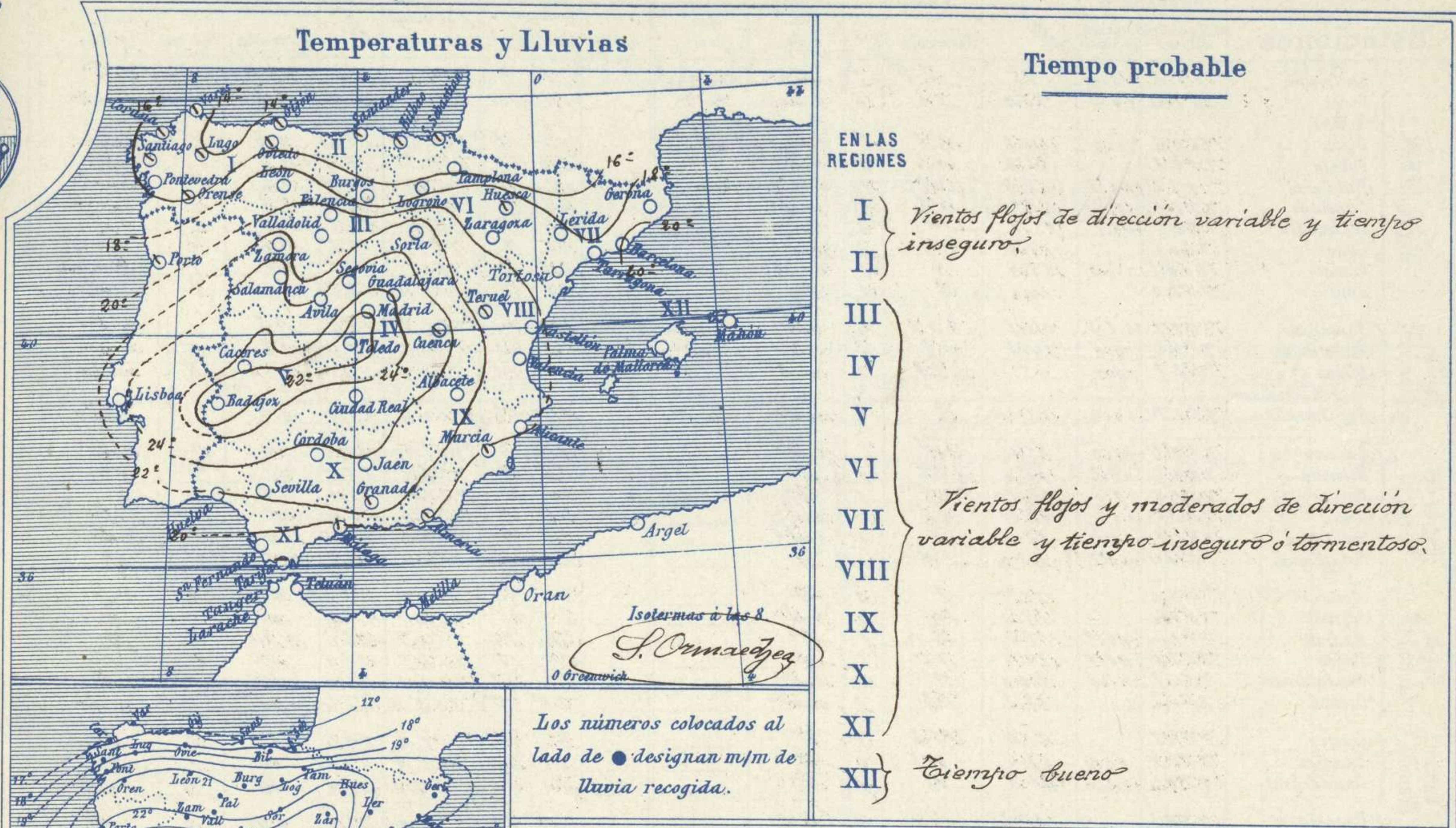
Los vientos soplan por todas partes flojos de dirección variable y la temperatura se mantiene relativamente suave: la máxima de ayer fue de 33 grados en Sevilla y la mínima de hoy ha sido de 6 grados en Zamora. El mar continúa estando tranquilo por todo el litoral español.

No puede saberse hacia donde están situadas las presiones altas, debido a la carencia de datos

*Sauvage*

El Director general: Marqués de Teverga

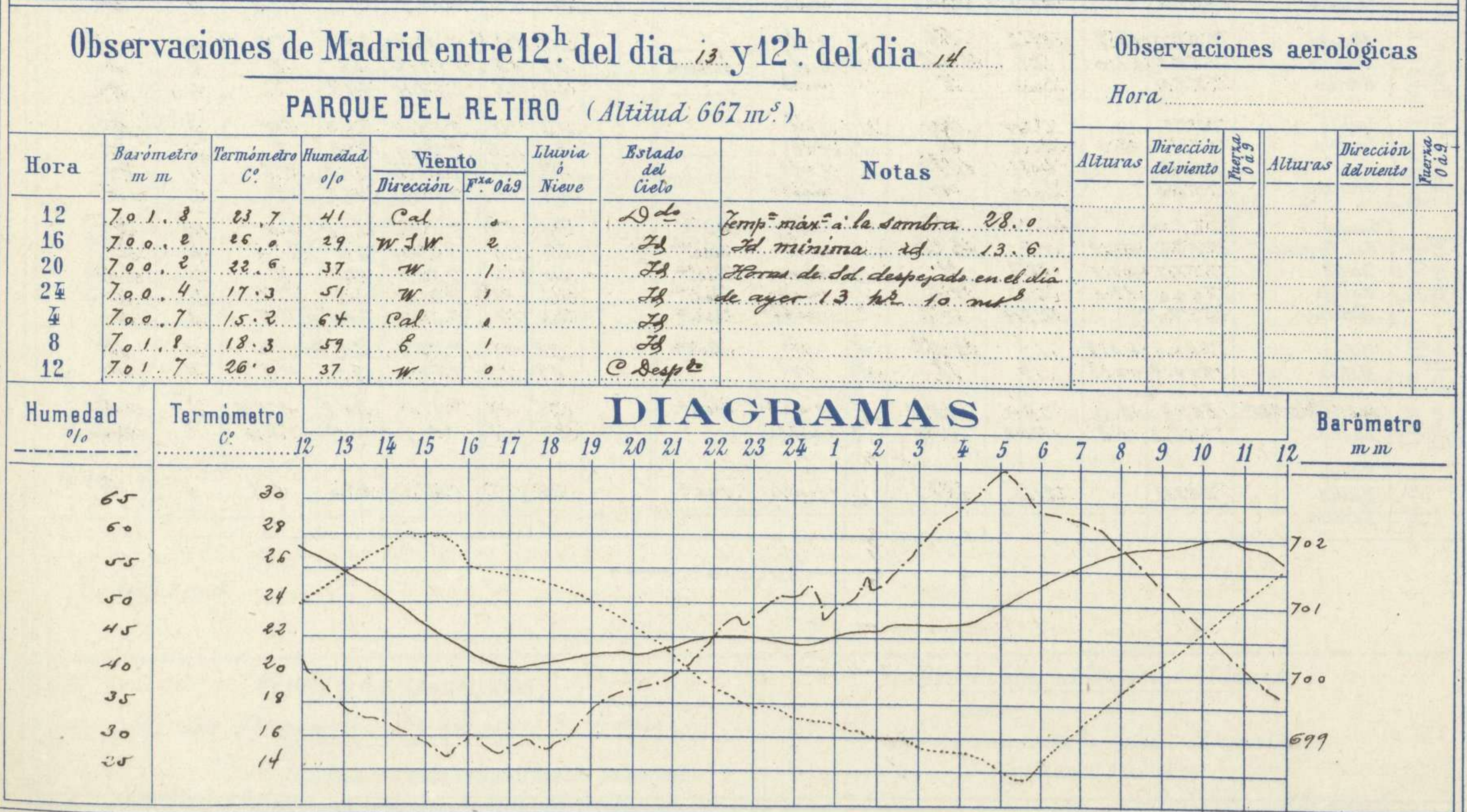
El Ingeniero Geógrafo Jefe del Observatorio. J. Galbis



Observaciones de Madrid entre 12<sup>h</sup> del día 13 y 12<sup>h</sup> del día 14

PARQUE DEL RETIRO (Altitud 667 m<sup>s</sup>)

Hora	Barómetro m m	Termómetro C°	Humedad o/o	Viento		Lluvia o Nieve	Estado del Cielo	Notas	Observaciones aerológicas							
				Dirección	F <sup>ra</sup> 0 a 9				Alturas	Dirección del viento	Fuerza 0 a 9	Alturas	Dirección del viento	Fuerza 0 a 9		
12	701.8	23.7	41	Cal	0		Despe	Temp. máx. a la sombra 28.0								
16	700.2	26.0	29	WJW	2		Despe	Id. mínima 23.6								
20	700.2	22.6	37	W	1		Despe	Horas de sol despejado en el día								
24	700.4	17.3	51	W	1		Despe	de ayer 13 h. 10 min.								
4	700.7	15.2	64	Cal	0		Despe									
8	701.8	18.3	59	E	1		Despe									
12	701.7	26.0	37	W	0		Despe									



# Observaciones de España

Observaciones de la mañana á 8 horas										Id. en las 24 horas		Id. de la vispera á 16 horas				
Estaciones	Barómetro		Temperatura	Viento		Estado del cielo	Estado del mar	Lluvia ó nieve	Temp. extr. <sup>as</sup>		Barom. á 0° y al nivel del mar	Temperatura	Viento		Estado del cielo	
	a 0° y al nivel del mar	Variación en 3 horas		Dirección	F <sup>za</sup>				Max. <sup>a</sup>	Min. <sup>a</sup>			Dirección	Fuerra		
Región del N.W. I.	La Coruña	758.2	-0.2	15	N	2	emb.	U. m. a.	17	9	757.0	16	N. N. E.	6	c. d.º	
	Vares	758.0	+0.2	15.0	N. E.	6	c. emb.	U. m. a.	14	15	760.1	12.5	N. E.	5	c. emb.	
	Avilés	760.6	0.0	14.6	N. E.	2	c. emb.	U. m. a.	16	12	761.5	15.4	N. E.	1	U. m. a.	
	Gijón	759.2	0.0	12.6	N. E.	1	emb.	U. m. a.	20	12	759.3	16.0	N. E.	1	U. m. a.	
	Oviedo	757.2	+0.2	16.2	Cal.	0	c. emb.	U. m. a.	19	17	757.7	17.8	N. E.	5	emb.	
	Finisterre	758.0	0.0	12.9	N. E.	2	emb.	U. m. a.	21	9	757.7	20.9	N. E.	2	emb.	
	Santiago	758.1	+0.2	15.5	N. E.	2	c. d.º	U. m. a.	24	12	757.1	24.2	N. E.	2	c. d.º	
	Pontevedra	760.1	-1.0	10.6	N. E.	2	emb.	U. m. a.	16	9	759.9	16.2	N. E.	4	U. m. a.	
	Lugo	760.5	-1.0	15.0	N. E.	1	c. emb.	U. m. a.	28	8	761.5	26.5	N. E.	1	U. m. a.	
	León	758.0	0.0	14.0	N. E.	0	U. m. a.	U. m. a.	17	8	756.4	15.5	N. E.	1	c. d.º	
Región Cantábrica II	Santander	759.7	+0.5	14.8	N. E.	4	emb.	U. m. a.	17	14	760.7	15.9	N. E.	1	emb.	
	Punta Galea	759.2	0.0	14.2	N. E.	2	emb.	U. m. a.	15	12	759.3	15.2	N. E.	5	emb.	
	Bilbao	758.2	0.0	15	N. E.	1	emb.	U. m. a.	19	13	760.9	18	N. E.	1	emb.	
	Cabo Machichaco	760.8	+0.6	15.4	N. E.	2	emb.	U. m. a.	19	12	760.4	15.4	N. E.	1	emb.	
	San Sebastián	759.2	+0.2	15.4	N. E.	1	c. d.º	U. m. a.	28	6	761.5	24.2	N. E.	0	c. d.º	
Región del Duero III	Zamora	757.6	+0.2	16.6	N. E.	0	U. m. a.	U. m. a.	26	8	754.2	25.5	N. E.	1	U. m. a.	
	Palencia	758.6	0.0	11.4	N. E.	1	U. m. a.	U. m. a.	22	8	754.7	21.6	N. E.	0	U. m. a.	
	Burgos	756.7	+0.1	12.2	N. E.	1	c. d.º	U. m. a.	22	9	756.3	22.6	N. E.	4	c. d.º	
	Soria	758.8	+0.2	13.0	N. E.	0	c. d.º	U. m. a.	26	9	755.3	25.2	N. E.	1	c. d.º	
	Valladolid	754.4	+0.2	22.0	N. E.	1	U. m. a.	U. m. a.	28	12	757.4	26.2	N. E.	2	U. m. a.	
	Salamanca	756.0	0.0	17.2	N. E.	0	U. m. a.	U. m. a.	24	12	753.9	23.2	N. E.	4	c. d.º	
Región Central IV	Avila	756.4	0.0	19.0	N. E.	0	c. d.º	U. m. a.	25	11	754.1	24.0	N. E.	0	U. m. a.	
	Segovia	758.0	+0.8	18.3	N. E.	1	U. m. a.	U. m. a.	28.0	12.6	754.8	26.0	N. E.	2	U. m. a.	
	Madrid	757.8	+0.2	19.4	N. E.	1	U. m. a.	U. m. a.	29	15	754.5	28.4	N. E.	2	U. m. a.	
	Toledo	756.8	+1.0	20.0	N. E.	0	c. d.º	U. m. a.	27	12	754.1	27.0	N. E.	2	c. d.º	
	Guadalajara	756.2	0.0	19.2	N. E.	2	emb.	U. m. a.	26	15	753.0	22.4	N. E.	4	emb.	
Extrem.ª	Caceres	757.5	0.0	21.4	N. E.	3	U. m. a.	U. m. a.	22	15	755.1	29.2	N. E.	2	U. m. a.	
	Badajoz	758.5	+0.4	17.4	N. E.	0	U. m. a.	U. m. a.	21	12	755.8	20.6	N. E.	1	U. m. a.	
	Ciudad Real	759.4	+2.0	21.0	N. E.	2	U. m. a.	U. m. a.	20	15	757.0	28.0	N. E.	4	emb.	
Alto Ebro VI	Logroño	759.3	0.0	15.2	N. E.	0	emb.	U. m. a.	28	10	758.0	22.6	N. E.	0	U. m. a.	
	Pamplona	759.7	0.0	12.8	N. E.	0	U. m. a.	U. m. a.	22	8	756.2	22.2	N. E.	1	U. m. a.	
	Huesca	758.1	0.0	16.8	N. E.	1	emb.	U. m. a.	24	12	758.1	24.0	N. E.	1	U. m. a.	
	Zaragoza	759.1	0.0	18.0	N. E.	1	c. d.º	U. m. a.	26	12	756.3	25.6	N. E.	1	c. d.º	
Cataluña VII	Lerida	759.0	0.0	18.4	N. E.	0	U. m. a.	U. m. a.	21	10	759.0	20.0	N. E.	2	c. d.º	
	Gerona	759.0	-0.2	20	N. E.	2	c. emb.	U. m. a.	23	14	759.6	18	N. E.	4	c. emb.	
	Barcelona	760.1	0.0	18.2	N. E.	1	c. d.º	U. m. a.	20	16	760.6	19.5	N. E.	2	c. d.º	
	Tarragona	758.2	+0.2	19.8	N. E.	2	c. emb.	U. m. a.	24	14	758.8	20.5	N. E.	4	emb.	
	Tortosa	758.2	0.0	15.2	N. E.	0	emb.	U. m. a.	24	11	755.9	22.8	N. E.	0	emb.	
Levante VIII	Teruel	759.2	0.0	21.2	N. E.	0	c. d.º	U. m. a.	21	15	761.5	22.2	N. E.	2	c. emb.	
	Castellón	759.0	0.0	20.8	N. E.	1	emb.	U. m. a.	24	16	759.2	21.2	N. E.	1	U. m. a.	
	Valencia	758.0	+0.8	19.2	N. E.	1	c. d.º	U. m. a.	27	12	754.5	25.6	N. E.	1	c. d.º	
Región del SE IX	Albacete	759.5	+1.0	21	N. E.	0	c. d.º	U. m. a.	22	15	759.2	21	N. E.	2	U. m. a.	
	Alicante	759.4	0.0	20.0	N. E.	1	emb.	U. m. a.	25	12	757.4	24.2	N. E.	4	U. m. a.	
	Murcia	758.5	0.0	23.4	N. E.	2	c. d.º	U. m. a.	23	18	756.2	22.0	N. E.	2	U. m. a.	
Cuena del Guadalquivir X	Sevilla	758.2	0.0	22.2	N. E.	1	c. d.º	U. m. a.	22	16	756.0	31.6	N. E.	2	U. m. a.	
	Córdoba	758.6	0.0	20.8	N. E.	1	c. d.º	U. m. a.	29	17	755.2	27.8	N. E.	1	U. m. a.	
	Jaén	758.6	0.0	20.0	N. E.	1	emb.	U. m. a.	27	14	757.0	26.8	N. E.	6	c. d.º	
	Granada	758.4	0.0	22.1	N. E.	2	U. m. a.	U. m. a.	26	14	757.5	25.4	N. E.	4	U. m. a.	
Costa del Sur XI	Huelva	758.6	+0.1	19	N. E.	3	c. d.º	U. m. a.	27	15	757.0	24	N. E.	4	U. m. a.	
	San Fernando	757.7	+0.1	18.8	N. E.	4	U. m. a.	U. m. a.	20	15	756.9	19.2	N. E.	2	c. d.º	
	Tarifa	760.6	+1.0	20	N. E.	1	emb.	U. m. a.	22	12	760.2	22	N. E.	2	U. m. a.	
	Málaga	759.2	0.0	22.8	N. E.	2	emb.	U. m. a.	24	17	759.1	23.5	N. E.	2	U. m. a.	
	Almería	760.0	+0.2	19	N. E.	3	U. m. a.	U. m. a.	26	15	759.3	22	N. E.	5	U. m. a.	
Canarias XII	Palma	759.8	-0.3	19	N. E.	2	U. m. a.	U. m. a.	19	15	760.2	19	N. E.	2	U. m. a.	
	Mahón	761.6	0.0	18.4	N. N. W.	1	c. emb.	U. m. a.	25	17	761.5	20.2	N. N. W.	2	c. d.º	
Africa	Laguna	762.2	-1.2	14.6	N. W.	7	U. m. a.	U. m. a.	21	12	761.9	16.9	N. W.	6	U. m. a.	
	Tetuan	762.2	0.0	21.6	N. E.	0	c. emb.	U. m. a.	26	15	762.2	25.2	N. E.	1	U. m. a.	
	Melilla															
	Larache															

— Noticias —