

DIRECCIÓN GENERAL DEL INSTITUTO GEOGRÁFICO Y ESTADÍSTICO

AÑO XXIV

BOLETÍN

1916

Núm.º.....

DEL

28 de Mayo.....

OBSERVATORIO CENTRAL METEOROLÓGICO

Observaciones del Extranjero

Observaciones de la mañana á las 7 h								Id. en las 24 horas			Id. de la vispera por la tarde					
Estaciones	Barómetro		Temperatura	Viento		Estado del cielo	Estado del mar	Lluvia ó nieve	Temp. extr.ªs		Barom. á 0º y al nivel del mar	Temperatura	Viento		Estado del cielo	
	á 0º y al nivel del mar	Variación en 3 horas		Dirección	F.ª				Max.ª	Min.ª			Dirección	F.ª		
Escandinavia	Bodo	768.4	0.0	1.2	E	4	Nub.ª		14	7	768.2	1.2	E	1	Nub.ª	
	Cristiansund	761.2	0.0	1.5	E	2	Nub.ª		18	7	761.2	1.4	N. E.	1	Nub.ª	
	Shudesnoes															
Europa Oriental y Central	Riga															
	Moscou															
	Nicolaiew															
	Feldkirch															
	Czernowitz															
	Cracovia															
	Pola															
	Viena															
Islas Británicas	Stornoway															
	Shields															
	Valentia															
Francia	Oris Nex															
	St. Mathieu															
	Isla de Aix															
	Biarritz															
	Paris															
	Clermont															
	Perpiñán															
	Cabo Sicié															
Italia	Liorna															
	Roma															
	Cagliari															
	Palermo															
Portugal	Porto	764.9	+1.1	14.9	W. S.W.	4	cub.ª	N.ª g.ª	2	15	14	765.2	14.9	W.	4	cub.ª
	Lisboa	764.6	-0.2	15	W. S.W.	3	cub.ª	N.ª g.ª	1	17	15	765.2	17.2	W. S.W.	4	cub.ª
	Lagos	765.2	0.0	18	N	1	cub.ª	Nub.ª	2	22	16	761.2	17	W. S.W.	1	cub.ª
	Horta	765.2	0.0	18.1	W	4	c. d.ª	Nub.ª	2	21	18	769.2	18.6	W. S.W.	4	Nub.ª
	Flores															
	Punta Delgada	763.1	-0.4	18.6	W	4	cub.ª	Nub.ª	2	22	17	769.9	18.5	W	2	cub.ª
	Funchal	767.8	+0.1	16	N	2	cub.ª	Nub.ª	2	20	17	769.2	2.0	N	2	c. d.ª
Marruecos y Argelia	Tanger															
	Oran															
	Laghout															
	Argel															
	Cap de Jarde															
	Tunex Biskra															

Radiogramas

Precios de suscripción

Un año...18...pesetas. Un semestre...9...pesetas.

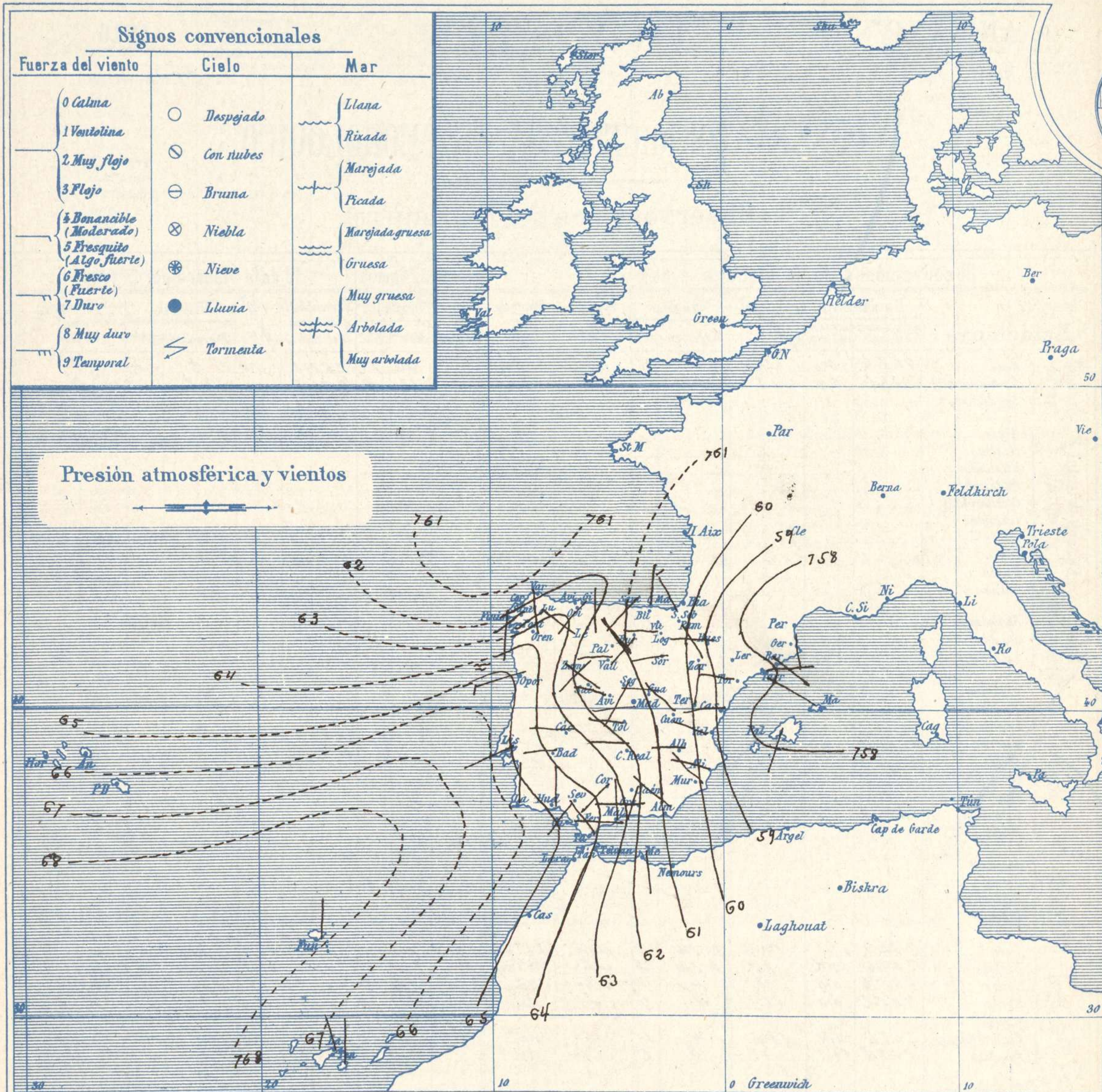
Administrador (Habilitado del material de la Dirección general del Instituto Geográfico y Estadístico. Madrid)

Dirección : Adresse : Address :

Señor
Jefe del Observatorio Central Meteorológico
Parque del Retiro

Madrid. (ESPAÑA)

Apartado n.º 285.



Estado general

Sobre el Mediterráneo Superior se hallan las presiones más débiles y un centro también borrascoso aparece hacia las Islas Británicas, si bien este no puede precisarse por la carencia de datos.

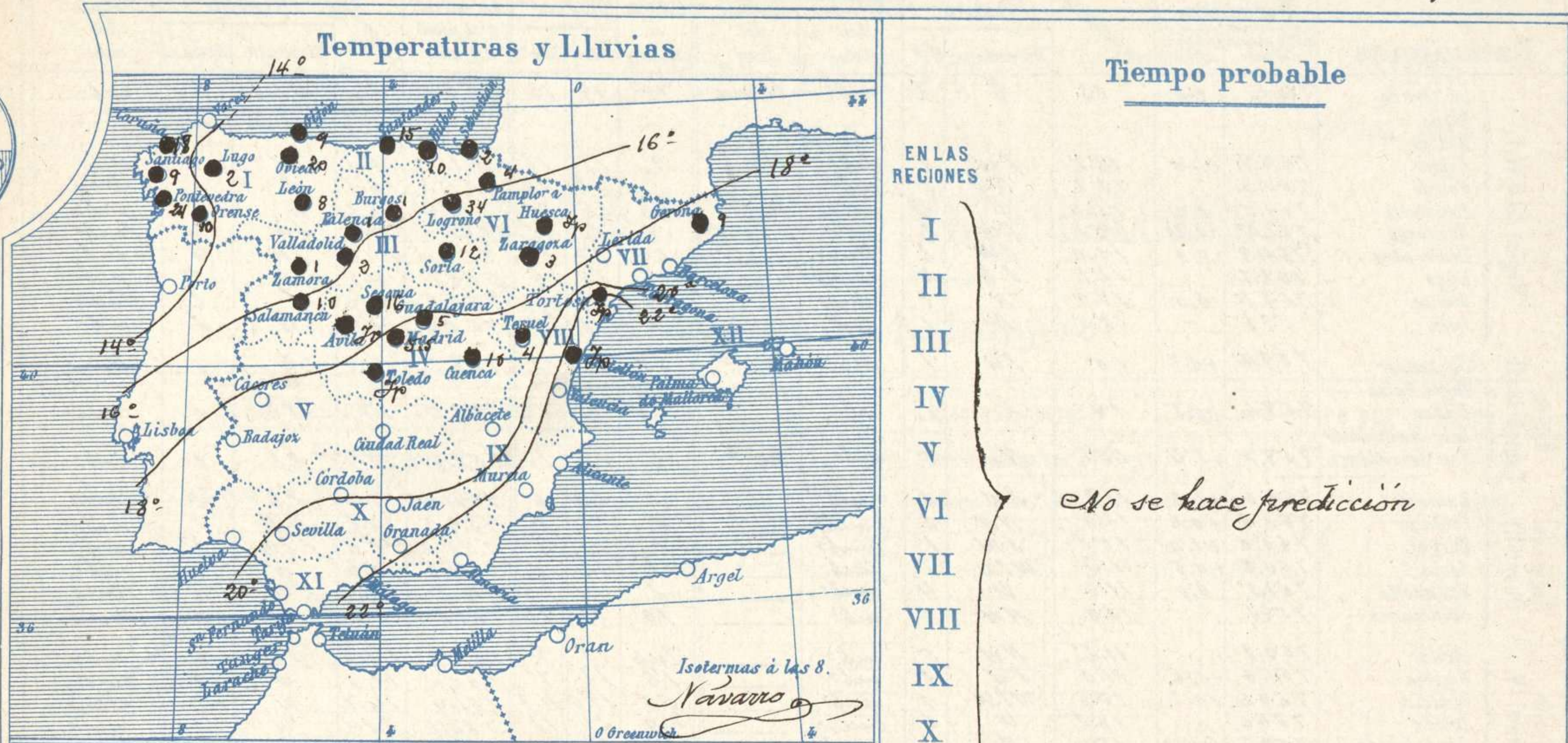
Excepción hecha de Andalucía, las lluvias fueron bastante generales y copiosas en Galicia y Cantabria. Los vientos dominantes son los del Oeste y la temperatura se mantiene suave: la máxima de ayer fue de 28 grados en Murcia y la mínima de hoy ha sido de 6 grados en Zamora.

Las presiones altas residen al Sur de las Azores.

J. Galbis

El Director general: Marqués de Teverga

El Ingeniero Geógrafo Jefe del Observatorio. J. Galbis

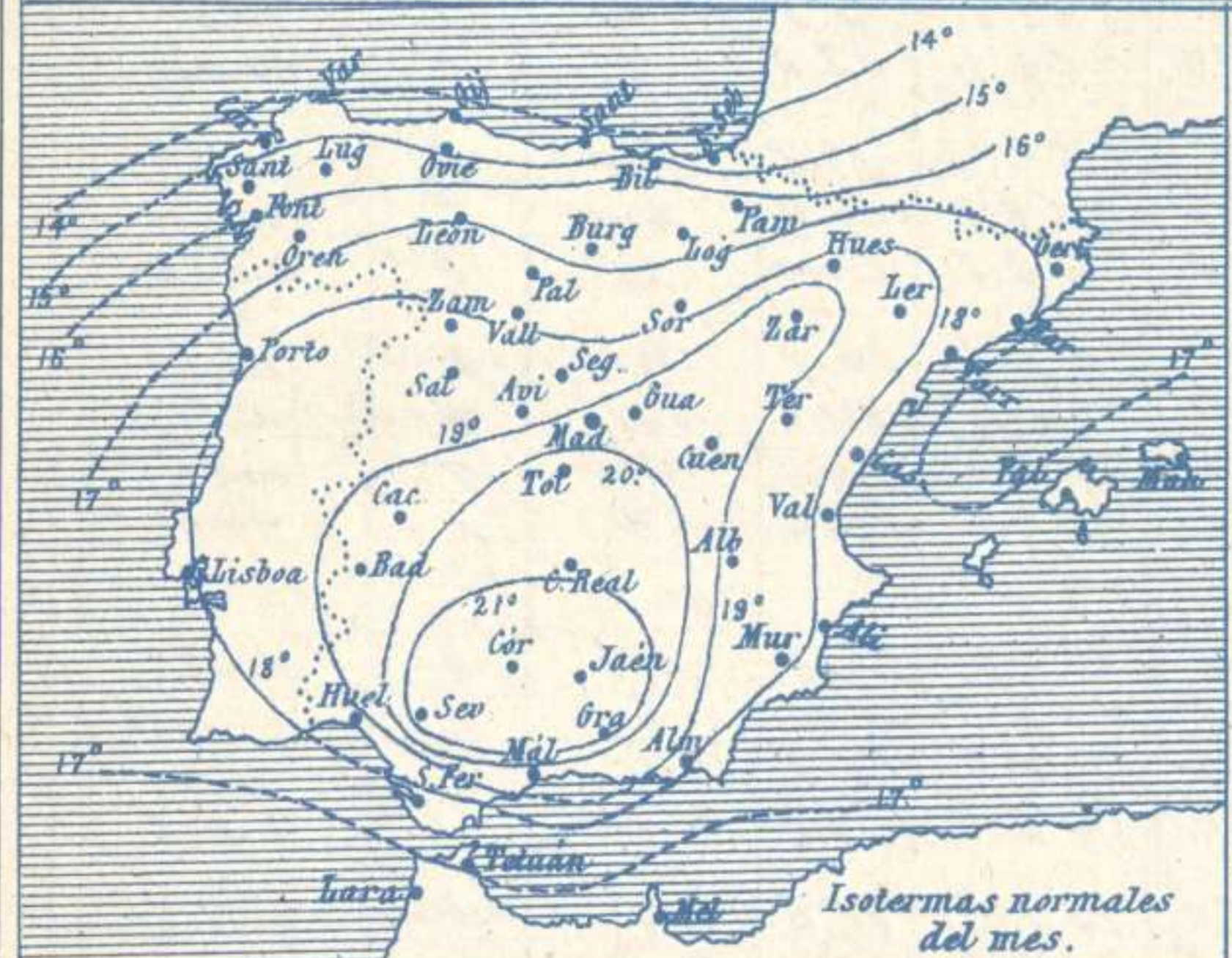


Tiempo probable

EN LAS REGIONES

- I
- II
- III
- IV
- V
- VI
- VII
- VIII
- IX
- X
- XI
- XII

No se hace predicción



Los números colocados al lado de ● designan m/m de lluvia recogida.

Telegrama para las Comandancias de Marina depositado a las h m

No se envia telegrama

Observaciones de Madrid entre 12^h del dia 27 y 12^h del dia 28

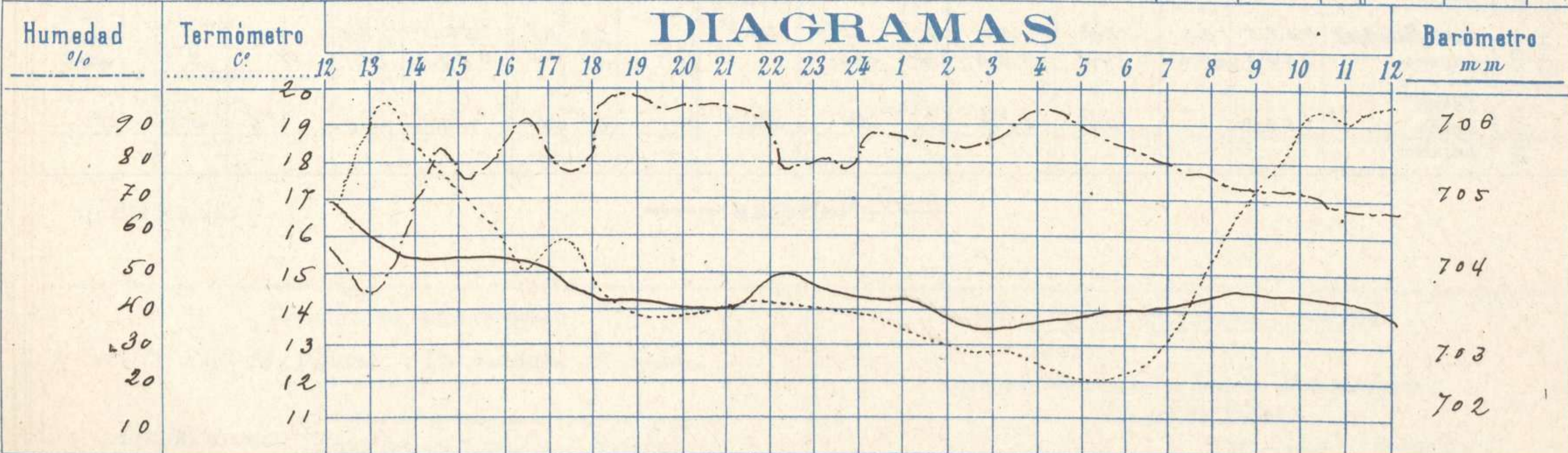
Observaciones aerológicas

PARQUE DEL RETIRO (Altitud 667 m^s)

Hora

Hora	Barómetro m m	Termómetro C°	Humedad %	Viento		Lluvia Nieve	Estado del Cielo	Notas	Alturas	Dirección del viento	Fuerza 0 a 9	Alturas	Dirección del viento	Fuerza 0 a 9	
				Dirección	F ^{va} 0 a 9										
12	705.0	16.5	54	W	4	0.0	Nuboso	Temperatura máxima a							
16	704.2	14.7	85	W	1	1.1	Lluvia	la sombra 17.6							
20	703.4	13.8	93	W	3	4.9	Cubierto	Id. mínima a 11.7							
24	703.0	13.5	84	W	1	0.3	Id.	Horas de Sol despejado en							
4	703.2	12.3	90	W	1	0.0	Nuboso	el día de ayer 12.30m							
8	703.6	15.6	73	WSW	1	0.0	Id.								
12	703.3	19.2	64	W	0	0.0	Cubierto								

DIAGRAMAS



Observaciones de España

Observaciones de la mañana á 8 horas									Id. en las 24 horas			Id. de la vispera á 16 horas				
Estaciones	Barómetro		Temperatura	Viento		Estado del cielo	Estado del mar	Lluvia ó nieve	Temp. extr. ^{as}		Barom. á 0° y al nivel del mar	Temperatura	Viento		Estado del cielo	
	a 0° y al nivel del mar	Variación en 3 horas		Dirección	F ^{za}				Max. ^a	Min. ^a			Dirección	Fuerra		
Región del N.W. I.	La Coruña	761.4	0.0	13	S	2	emb.	llana	13	19	10	759.0	17	N.W.	3	emb.
	Vares															
	Avilés															
	Gijón	762.9	+1.0	18.2	S.W.	3	emb.	llana	9	17	13	758.5	15.8	W	1	emb.
	Oniedo	760.6		18.2	N	1	emb.			18	10	757.2	16.8	S	1	emb.
	Finisterre	761.5	0.0	13.6	S	2	emb.	M. ^a	20	16	15	760.2	16.4	W	5	emb.
	Santiago	761.5	-0.2	18.8	S.W.	2	emb.		9	15	11	761.0	14.5	S.W.	1	emb.
	Pontevedra	764.9	0.0	13.0	S.W.	3	emb.		24	17	12	759.4	15.4	S.W.	4	emb.
	Lugo	762.7		12.1	S	2	emb.		2	15	9	760.1	14.5	S.W.	5	emb.
Orense	762.1	0.0	13.0	N	1	emb.		10	19	10	762.2	14.0	S	2	emb.	
León	759.1		13.0	N	1	c. d.		8	18	6	758.2	13.5	W	2	emb.	
Región Cantábrica II	Santander	759.7	+0.7	15	S.W.	1	emb.	M. ^a 4 ^a	15	15	12	758.1	14.5	S	1	emb.
	Punta Galea															
	Bilbao	759.6	+0.5	16	N	1	emb.		10	17	14	758.5	17	S	0	emb.
	Cabo Machichaco															
San Sebastián	759.7	+1.2	15.0	N.W.	5	emb.	M. ^a 2 ^a	6	17	13	758.7	15.4	N	0	emb.	
Región del Duero III	Zamora	762.6	+1.0	11.7	S.W.	2	c. emb.		1	20	6	761.6	17.4	S	2	emb.
	Palencia	760.6	+0.4	12.4	N.W.	3	c. emb.		1	15	8	759.5	14.2	N.W.	2	emb.
	Burgos	760.0	+1.0	10.0	S.W.	1	emb.		1	12	4	758.3	12.0	S.W.	1	emb.
	Soria	760.8	+0.5	11.4	N.W.	1	emb.		1	12	8	759.9	10.6	S.W.	5	emb.
	Valladolid	761.2	0.0	11.6	W	4	emb.		2	14	10	760.2	12.8	S.W.	2	emb.
	Salamanca	759.1		12.0	N.W.	5	emb.		10	16	10	760.2	12.8	W	5	emb.
Región Central IV	Ávila	760.8		11.2	N.W.	5	emb.		Sup	15	7	759.9	14.4	N.W.	6	emb.
	Segovia	761.6	-0.6	11.0	S.W.	2	emb.		16	12	7	760.3	11.0	W	1	emb.
	Madrid	760.6	+0.2	15.6	N.W.	1	emb.		55	19.6	11.7	761.4	14.7	W	1	emb.
	Toledo	761.0		16.2	W	2	c. emb.		Sup	21	15	760.6	20.2	W	2	emb.
	Guadalajara	759.7	+0.4	15.0	W	2	c. emb.		16	17	11	761.8	12.8	S.W.	2	emb.
	Cuenca	759.4		13.0	N.W.	5	emb.		10	16	10	760.3	12.8	W	5	emb.
Extrem. Mancha V	Cáceres	762.7		16.0	W	2	c. emb.			24	12	762.6	19.8	S.W.	2	emb.
	Badajoz	763.4	-0.1	18.2	W	1	emb.			22	16	762.9	21.4	N.W.	2	emb.
	Ciudad Real	761.9	0.0	16.0	W	6	emb.			21	13	762.8	20.0	W	6	emb.
Alto Ebro VI	Logroño	759.8		14.0	W	4	c. emb.		24	17	11	759.1	16.8	W	0	emb.
	Pamplona	759.5		11.0	N.W.	0	emb.		4	18	11	758.1	14.0	N.W.	0	emb.
	Huesca	757.9	0.0	15.0	W	2	emb.		Sup	17	10	758.6	16.5	N.W.	4	emb.
	Zaragoza	759.0	0.0	15.9	N.W.	1	emb.		3	22	12	759.1	21.4	N.W.	1	emb.
Cataluña VII	Lérida	757.6	0.0	18.4	S.S	1	c. d.		9	20	11	758.9	14.0	N	0	emb.
	Gerona															
	Barcelona	757.5	+0.2	19	S	4	c. emb.			24	15	757.2	20	S	4	c. emb.
	Tarragona	758.3		18.2	S	2	c. d.			22	11	758.9	18.8	S.W.	2	emb.
Tortosa	757.7	+0.4	22.2	W.N.W.	2	c. d.		Sup	24	16	758.2	23.9	W.N.W.	2	emb.	
Levante VIII	Teruel	758.7		13.2	N	1	emb.		4	17	10	758.2	11.6	W	2	emb.
	Castellón	759.3	0.0	23.0	W	1	emb.		Sup	24	18	759.6	22.0	W.N.W.	1	emb.
	Valencia	759.0		22.6	W.N.W.	1	c. d.		Sup	26	18	758.3	25.2	W.N.W.	1	emb.
Región del SE IX	Albacete	761.1	-0.7	15.0	W	2	c. emb.		Sup	21	12	760.0	19.8	W	2	emb.
	Alicante	758.9	0.0	23	W.N.W.	1	c. d.	Dist ^a		25	18	759.2	20	S	6	emb.
	Murcia	759.5		24.2	N.W.	2	c. d.			28	16	759.2	27.8	S	0	emb.
Cuenca del Guadalquiv. X	Sevilla	764.5		20.7	W	4	emb.			24	15	764.1	24.4	N.W.	5	emb.
	Córdoba	762.6	0.0	17.1	S.W.	2	c. emb.			25	14	762.7	24.4	W	2	emb.
	Jaén	763.0		17.2	S.W.	2	emb.			22	14	762.3	20.6	N.W.	1	c. d.
	Granada	762.2		16.8	W	2	emb.			22	13	762.0	21.2	W	6	emb.
Costa del Sur XI	Huelva	764.2		19.8	N	2	c. emb.	M. ^a 4 ^a		24	19	764.5	21.2	S.W.	6	emb.
	San Fernando	764.8	-0.2	17	S	2	emb.	llana		20	16	765.3	20.1	W	4	emb.
	Tarifa	763.9	-0.7	18.6	N.W.	4	emb.	llana		20	17	764.7	16.8	N.W.	4	emb.
	Málaga	762.7	0.0	22	N.W.	4	emb.	M. ^a 2 ^a		27	19	762.3	27	S.W.	4	c. d.
	Almería	760.3		22.8	N.W.	1	emb.	llana		24	15	759.7	20.0	S.W.	2	emb.
Canas Baleares XII	Palma	757.6	-1.2	21	S.W.	2	emb.	M. ^a 4 ^a		24	15	760.0	22	W	W	emb.
	Mahón	757.2	0.0	21.9	N.W.	1	c. emb.	M. ^a 4 ^a		25	16	758.4	19.1	S	2	c. emb.
	San Cristóbal	765.5	0.0	17.8	N	1	c. emb.	M. ^a 2 ^a		20	17	766.5	19.6	N	1	c. emb.
Laguna	768.7	+0.6	14.7	N.W.	6	emb.			18	18	767.1	15.1	N	7	emb.	
Africa	Tetuán	766.8		10.8	S.S	2	emb.	Dist ^a		21	11	766.4	11.6	S.S	5	emb.
	Melilla															
Larache																

— Noticias —