



INSTITUTO GEOGRÁFICO

BOLETÍN DEL SERVICIO METEOROLÓGICO

OBSERVACIONES DEL EXTRANJERO

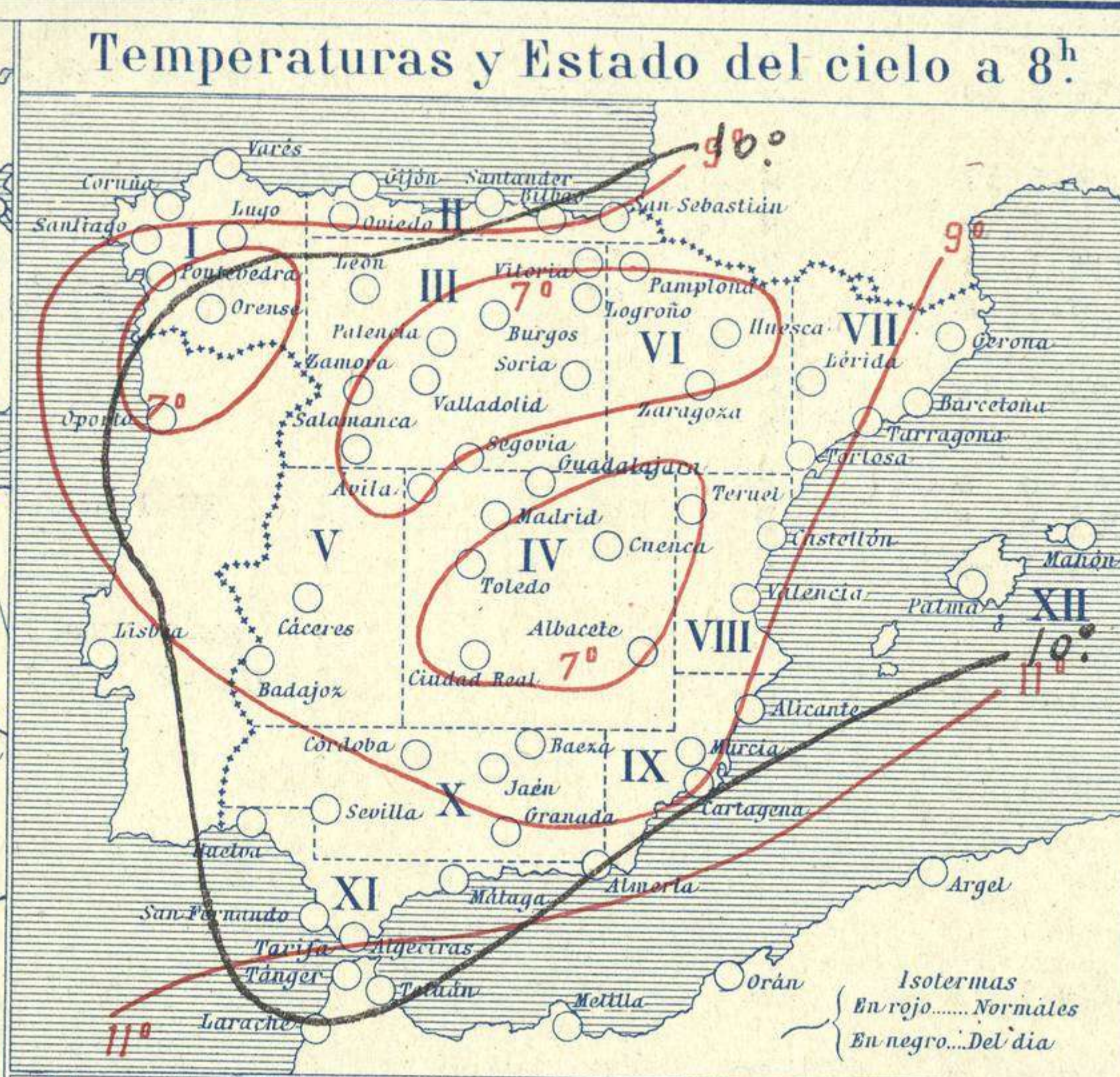
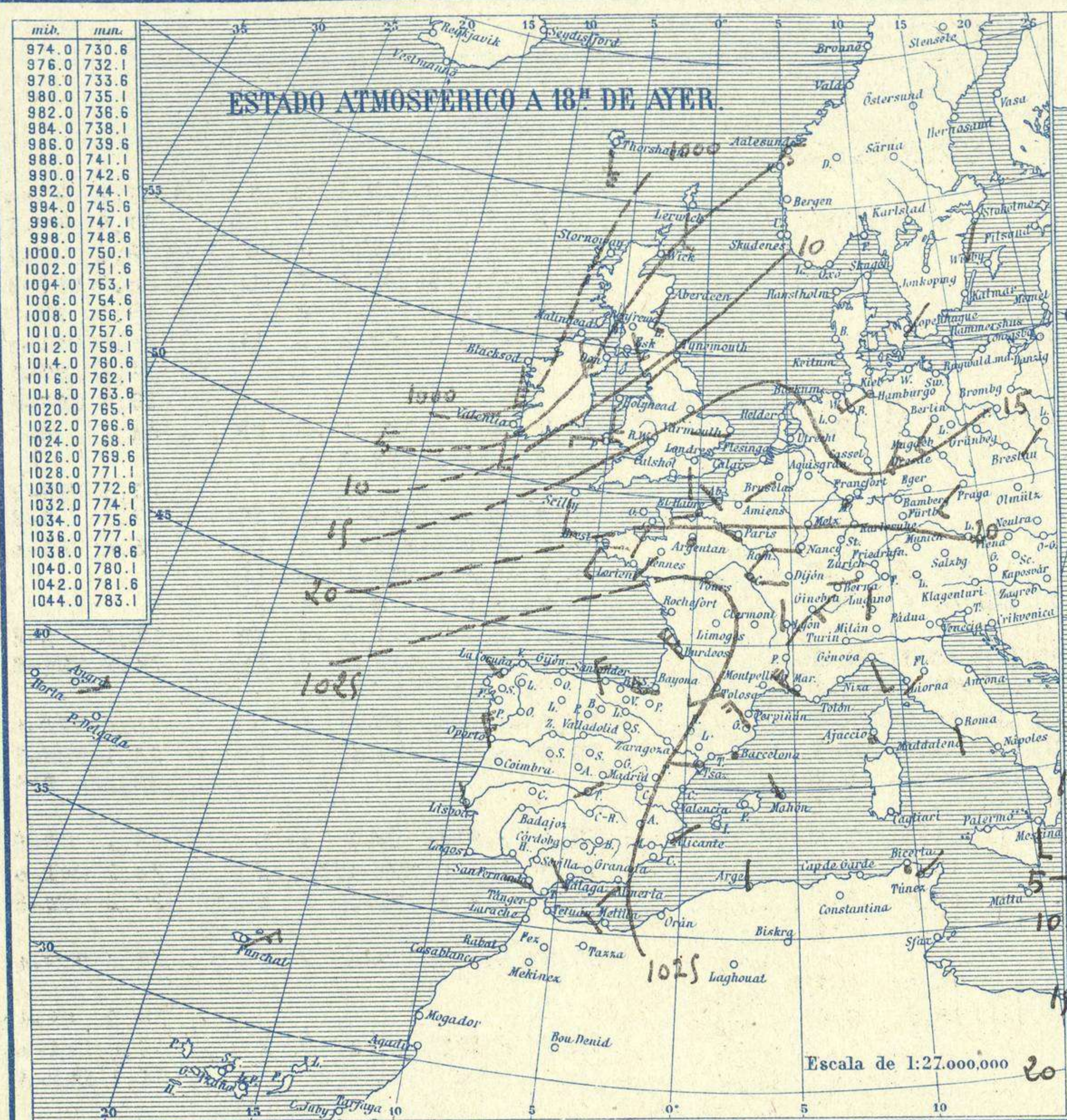
1925

8 de Febrero

AÑO XXXIII
Núm. 39

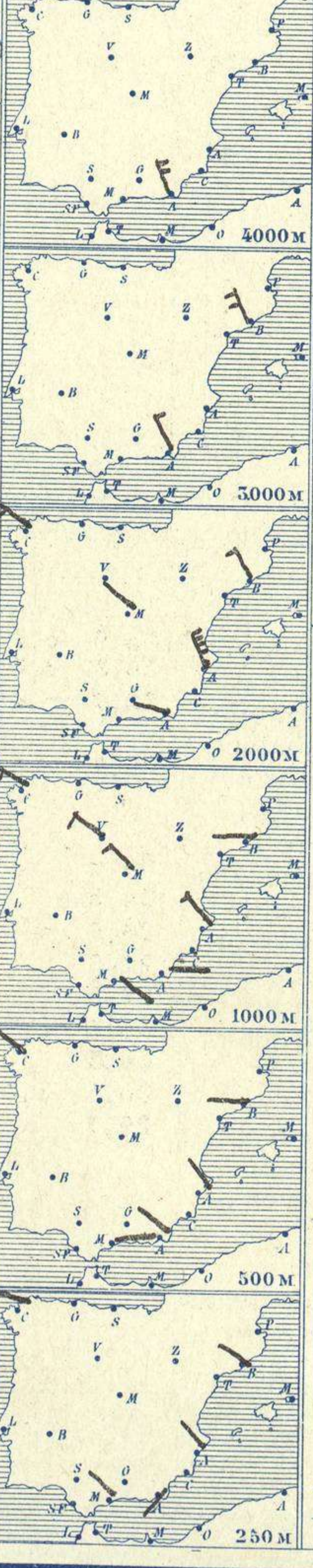
Table with columns for Station Name, Pressure (Milibares), Wind, Temperature, and Time. It lists various international stations such as Bronnő, Estocolmo, París, and Lisboa, providing detailed meteorological data for each.

RADIOGRAMAS TRANSMITIDOS DESDE BARCOS



Estaciones	Temperaturas		Lluvia mm
	Máx.	Mínim.	
La Coruña	12	9	2
Santiago	14	3	5
Pontevedra	12	6	7
Lugo	18	3	1
Orense	6	-3	
Gijón	12	6	7
Oviedo	18	3	1
Santander	6	-1	
Bilbao	10	-2	
San Sebastián	8	-3	
León	9	-3	
Zamora	10	-3	
Palencia	10	0	
Burgos	6	-1	
Soria	12	0	
Valladolid	8	0	
Salamanca	11	1	
Ávila	13	0	
Segovia	11	-1	
Madrid	12	0	
Toledo	11	-4	
Guadalajara	11	-7	
Cuenca	15	-4	
Ciudad-Real	11	-2	
Albacete	11	1	
Cáceres	13	0	
Badajoz	8	0	
Vitoria	11	-1	
Logroño	11	1	
Pamplona	12	-1	
Huesca	7	-7	
Zaragoza	14	5	
Lérida	13	5	
Gerona	20	4	
Barcelona	15	1	
Tarragona	11	3	
Tortosa	13	-1	
Teruel	17	4	
Castellón	15	4	
Valencia	17	8	
Alicante	16	8	
Murcia	16	8	
Sevilla	15	3	
Córdoba	16	8	
Jaén	17	8	
Baeza	16	8	
Granada	16	8	
Huelva	16	8	
San Fernando	16	8	
Tarifa	16	8	
Algeciras	16	8	
Málaga	16	8	
Almería	16	8	
Palma	16	8	
Ibiza	16	8	
Mahón	16	8	
Las Palmas	16	8	
S ^t Cruz de T.	16	8	
Laguna	16	8	
Izaña	16	8	
Tetuán	16	8	
Melilla	16	8	
Tánger	16	8	

Observaciones aerológicas



Estado General

Al Norte de las Islas Británicas se halla una perturbación atmosférica y las presiones altas residen sobre el SW. de España.

Tiempo probable

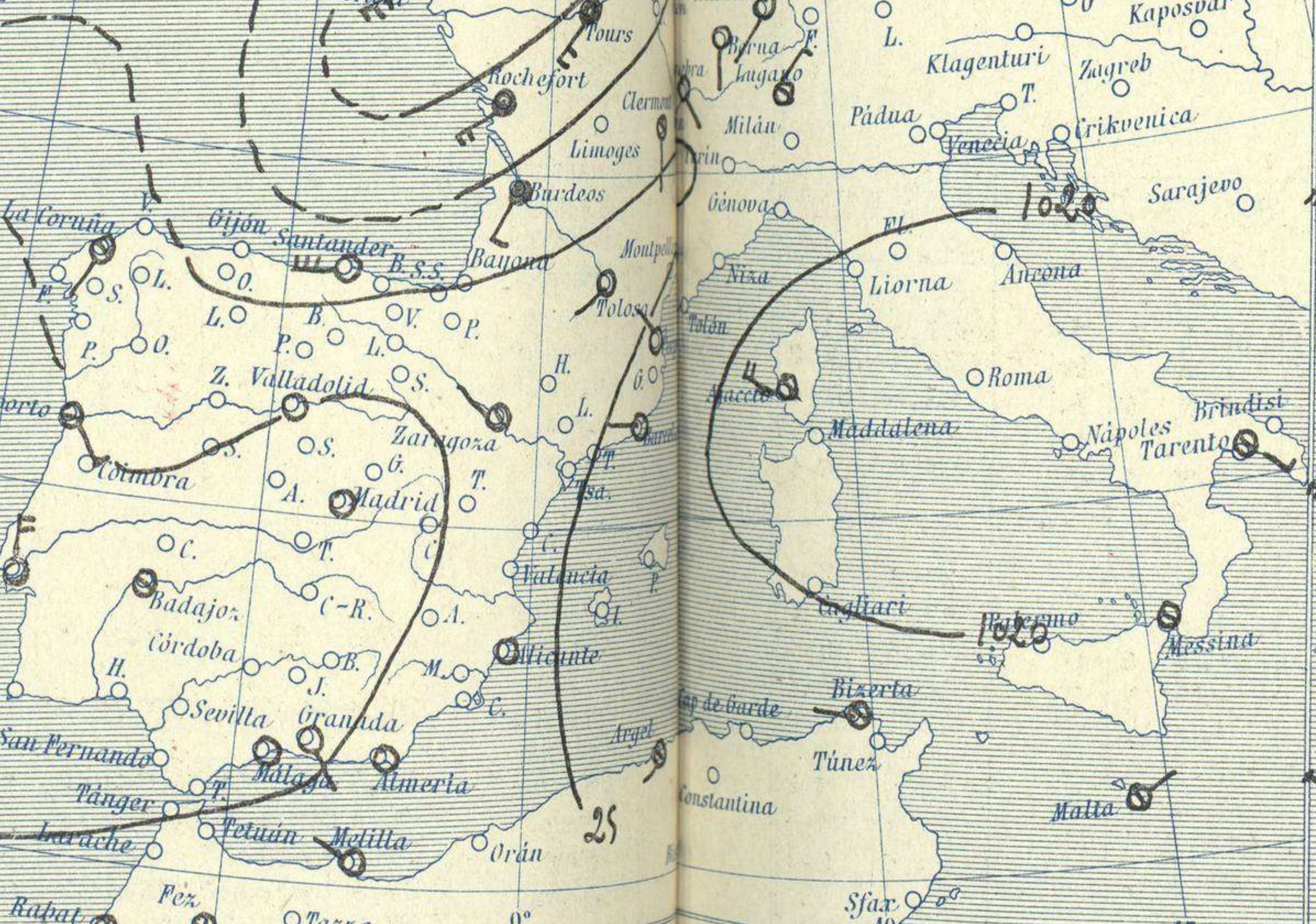
- EN LAS REGIONES.
- I
 - II
 - III
 - IV
 - V
 - VI } No se hace predicción.
 - VII
 - VIII
 - IX
 - X
 - XI
 - XII

Signos convencionales

Cielo			
○ Despejado	● Lluvia	○ Ci. Cirros	
⊖ Con nubes	⊖ Nieve	⊖ St. Estratos	
⊖ Bruma	R Tormenta	○ Cú. Cúmulos	
⊖ Niebla		A-cú. Alotúmulos	
		P-ci. Pseudo Cirros	

Vientos				
Signo	Nombres	Velocidad	Signo	Nombres
—	Calma	1 a 2	—	Llana
—	Ventolina	2 a 4	—	Rizada
—	Muy flojo	4 a 6	—	Marejada
—	Flojo	6 a 8	—	Picada
—	Moderado	8 a 10	—	Marejada gruesa
—	Algo fuerte	10 a 12	—	gruesa
—	Fuerte	12 a 14	—	gruesa
—	Duro	14 a 16	—	gruesa
—	Muy duro	16 a 18	—	gruesa
—	Temporal	18 a 30	—	gruesa

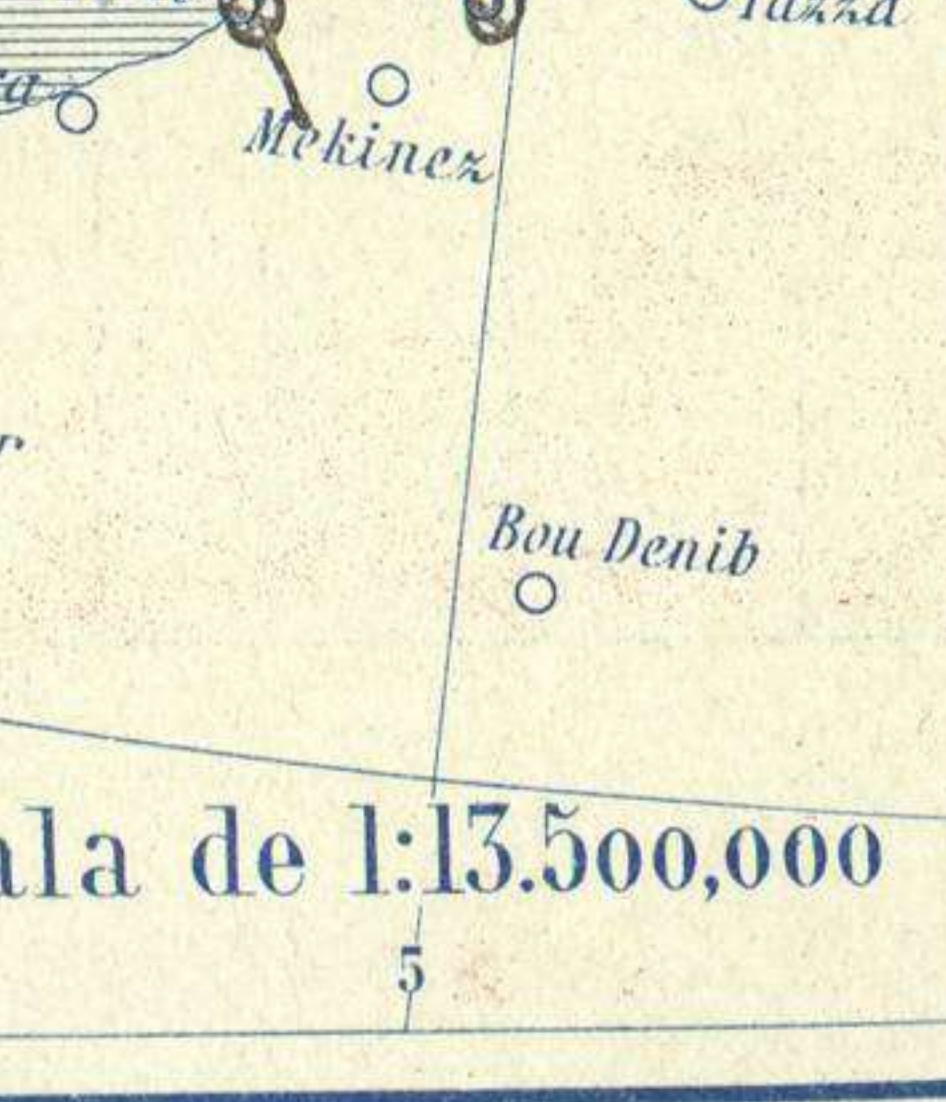
En rojo. Curvas de igual presión del mes.
En negro. Curvas de igual presión del día.
En negro. Curvas de igual variación de presión desde tres horas antes.



Observaciones aerológicas

Retiro de 15^h del día 7 a 7^h del día 8 (Altitud 667 m²)

Horas	Barómetro		Estado del Cielo	Temperatura máxima	Id. mínima	Temperatura mínima	Id. mínima normal	Presión normal
	mm	milímetros						
15	710,2	946,0	Despa	11,0	-1,9	11,0	10,9	706,1
18	710,3	947,0	Nuboso					
1	712,3	949,0	Despa					
7	712,6	950,0	id.					



Escala de 1:13.500.000

OBSERVACIONES DE ESPAÑA

ESTACIONES	PRESIÓN MILIBARES			VIENTO		TEMPERATURA	HUMEDAD	TIEMPO	NUBES	MAR	DIRECCIÓN Y FUERZA DEL VIENTO A								
	a O°			C.	D. y F.	C.					***	****	250	500	1000	2000	3000	4000	5000
	N.	M.G.N.	VARIACIÓN																
	OBSERVACIONES A 7 ^h																		
La Coruña	29,0	0,4	4	SSW-1	10		N		Cu	5	WNW-3	WNW-3	WNW-4	WNW-5					
Gijón																			
Santander	25,7	0,3	4	W-6	11		D		Cu-nb	4									
Valladolid	31,7	0,7	4	S-1	0		N		Cu, A-cu			WNW-3							
Zaragoza	27,3	0,0	0	WNW-1	1		N		A-st										
Barcelona	23,5	0,2	7	W-1	6		D		Ci		WNW-1	W-2	W-2	NW-3	NW-5				
Tortosa																			
Mahón	23,1	0,4	2	NW-1	10		D		A-cu	3									
Madrid	32,1	0,9	4	Cal-0	-2		D						NW-3	WNW-2					
Badajóz	31,8	0,7	4	Cal-0	0		NB												
Alicante	27,3	1,1	1	Cal-0	5		D		Cu	2	NW-1	NNW-2	NNW-3	NNW-9					
Granada	33,1	1,2	4	SSE-1	-1		D												
Sevilla																			
Almería	28,5	1,1	1	Cal-0	9		D			1	SW-2	WNW-1	W-2	W-1	NW-3	NNW-5			
Málaga	28,9	1,2	4	Cal-0	8		D			1	WNW-2	E-1	ESE-2						
S.Fernando																			
Melilla	?	0,8	4	WNW-1	11		Br			1									
Larache																			
S ^{ta} C. de Tenerife																			
Izaña																			
	OBSERVACIONES A 18 ^h de la víspera.																		
La Coruña	29,3	0,0	0	WNW-1	11		N		St-cu, A-st	3									
Gijón																			
Santander	22,7	0,8	1	NW-4	9		N		Cu, A-cu	4									
Valladolid																			
Zaragoza																			
Barcelona	22,7	1,3	4	Cal-0	21		D		Ci-st	5									
Tortosa	23,8	1,2	1	W-2	12		D												
Mahón	20,8	0,0	0	NNW-2	11		N		Cu	3									
Madrid	26,1	0,5	1	SW-0	8		D		Cu, A-cu										
Badajóz																			
Alicante	23,8	1,3	1	NE-2	12		D		Fr-cu	3									
Granada																			
Sevilla																			
Almería	24,6	0,4	1	SW-3	14		D		A-st-cu	3									
Málaga	25,2	0,9	1	NW-1	14		D			1									
S.Fernando	26,5	0,8	1	W-1	12		D			1									
Melilla	?	0,8	1	NW-1	14		Br												
Larache																			
S ^{ta} C. de Tenerife																			
Izaña																			

NOTICIAS

Expresado en medias horas antes observación.
 * D Despejado o semidespejado - N Nuboso o cubierto - NB Niebla o bruma - A Aguaceros - ll Lloviznas - LL Lluvias - G Granizo (sin truenos) - An Aguaniève - nv Nieve - T Tormenta.
 *** D Despejado o semidespejado - N Nuboso - NC Cubierto constantemente - NB Niebla o bruma - A Aguaceros - ll Llovizna - nv Nieve o aguaniève - G Granizo (sin truenos) - T Tormenta.
 ***** Sobre el nivel del mar.