

DIRECCIÓN GENERAL DEL INSTITUTO GEOGRÁFICO Y ESTADÍSTICO

AÑO XX.

BOLETÍN

1912.

Núm.º 84-

DEL

84- Marzo

OBSERVATORIO CENTRAL METEOROLÓGICO

Observaciones del Extranjero

Observaciones de la mañana a las 7 ^h										Id. en las 24 horas			Id. de la víspera por la tarde			
Estaciones	Barómetro.		Temperatura	Viento		Estado del cielo	Estado del mar	Lluvia ó nieve	Temp. extr.ªs		Baróm. a 0° y al nivel del mar	Temperatura	Viento		Estado del cielo	
	alt. y al nivel del mar	Variación en 3 horas		Dirección	F.ª				Máx.ª	Min.ª			Dirección	F.ª		
Escandinavia	Bodo	750.6	-0.3	0.6	SNE	4	c.d.º	Li.º	8	-1	751.4	0.4	SNE	2	c.d.º	
	Cristiansund	749.6	+0.2	1.6	cal	0	c.d.º	Li.º	6	1	749.1	3.4	cal	5	S.º	
	Skudesnoes															
Rusia y Austria	Riga	755.4	-0.1	5.2	SSE	0	niebla				756.2	5.0	SSE	0	neb.º	
	Moscon	758.6	-0.1	-6.4	SSE	1	Lluvia				766.2	1.2	SSE	1	neb.º	
	Nicolaiew	770.1		3.1	SNE	1	c. cub.º				760.0	8.8	S.	0	neb.º	
	Feldkirch	756.8	-1.2	4.6	cal	0	Lluvia	11	10	4	760.8	4.5	cal	0	S.	
	Gernornitz	757.4	+0.3	7.4	cal	0	neb.º	8	11	6	756.8	9.2	cal	0	c. cub.º	
	Cracovia	757.8	-0.4	5.5	NSN	1	neb.º	7	12	7	757.7	7.8	NSN	2	Lluvia	
	Pola	759.3	-0.6	4.8	SSE	1	neb.º	1	11	4	750.1	9.0	NSN	2	c. cub.º	
Viena	757.5	-0.8	2.8	cal	0	c.d.º	8	9	6	752.8	7.2	N.	3	c. cub.º		
Islas Británicas	Stornoway															
	Shields															
	Valentia	751.3	-0.2	8.9	SSN	1	neb.º	M. G.ª	11.7	4.4	743.5	10.0	S	4	Lluvia	
Francia	Gris Nez	749.9	+0.2	9.0	NSN	4	c. cub.º	G.ª	7	10	6	750.2	8.6	NSN	4	neb.º
	St. Mathieu	759.6	+0.2	10.6	NSN	4	Bruna	M. G.ª	6	11	7	751.7	10.6	NSN	6	Lluvia
	Isla de Aix	762.4		11.3	N.	5	Lluvia	M. G.ª	11	13	9	760.8	11.4	N.	4	Lluvia
	Biarritz	763.5		13.4	SN	3	neb.º	M. G.ª	14	12	767.8	13.6	NSN	4	neb.º	
	Paris	755.3	+0.2	11.0	NSN	5	neb.º		3	12.3	6.7	755.2	9.2	SN	3	neb.º
	Clermont	760.2	+0.2	10.7	NSN	3	Lluvia		13	11.0	9.8	760.7	8.1	SSE	4	Lluvia
	Perpiñan	764.6	0.0	15.1	NSN	2	neb.º		14.5	13.0	?	14.9	NSN	4	neb.º	
	Cabo Sicié	759.4		11.0	NSN	8	neb.º	Subolida	14	5	762.8	10.6	N	5	neb.º	
Niza	758.2	+0.4	9.0	S.	1	c. cub.º	M. G.ª	18	5	759.1	11.9	cal	0	c.d.º		
Italia	Liorna	759.0	-0.7	13.3	NSN	3	neb.º				760.1	12.2	NSN	3	c.d.º	
	Roma	761.0	0.0	6.0	NSN	1	c.d.º				760.4	10.0	N.	3	S.º	
	Cagliari	763.2		10.0	NE	4	neb.º		6		761.0	15.0	NSN	6	c. cub.º	
	Palermo	762.7	+0.3	10.0	cal	0	neb.º		20		760.6	10.2	NSN	6	c. cub.º	
Portugal	Porto	772.3	+0.4	12.0	cal	0	S.º	R.ª	14	11	772.5	12.4	SSN	2	neb.º	
	Lisboa	771.8	+0.4	?	NE	?	?	M. G.ª	16	9	772.3	11.6	?	3	S.º	
	Lagos	770.9	+0.1	15.8	cal	0	S.º	?	20	7	771.6	11.8	N.	2	S.º	
	Horta	760.7		15.0	SSN	5	niebla	G.ª	17	16	763.7	15.0	SSN	5	neb.º	
	Angra	762.0	+0.1	15.3	SN	7	neb.º	G.ª	19	14	765.3	15.4	SN	6	neb.º	
	Punta Delgada	765.1	-0.1	15.1	SSN	6	neb.º	G.ª	16	15	767.3	15.2	SN	6	c.d.º	
	Funchal	768.7	-0.2	14.9	S.	3	S.º	M. G.ª	15	8	770.8	15.8	S.	3	neb.º	
Marruecos y Argelia	Tanger															
	Casablanca															
	Orán	768.6		20.0	S.	1	S.º									
	Argel	767.6		16.3	N.	5	c. cub.º									
	Túnex															
Sfahs																

Precios de suscripción

Un año... 18 pesetas. Un semestre... 9 pesetas

Administrador { Habilitado del material de la Dirección general del Instituto Geográfico y Estadístico. Madrid

Dirección : Adresse : Address :

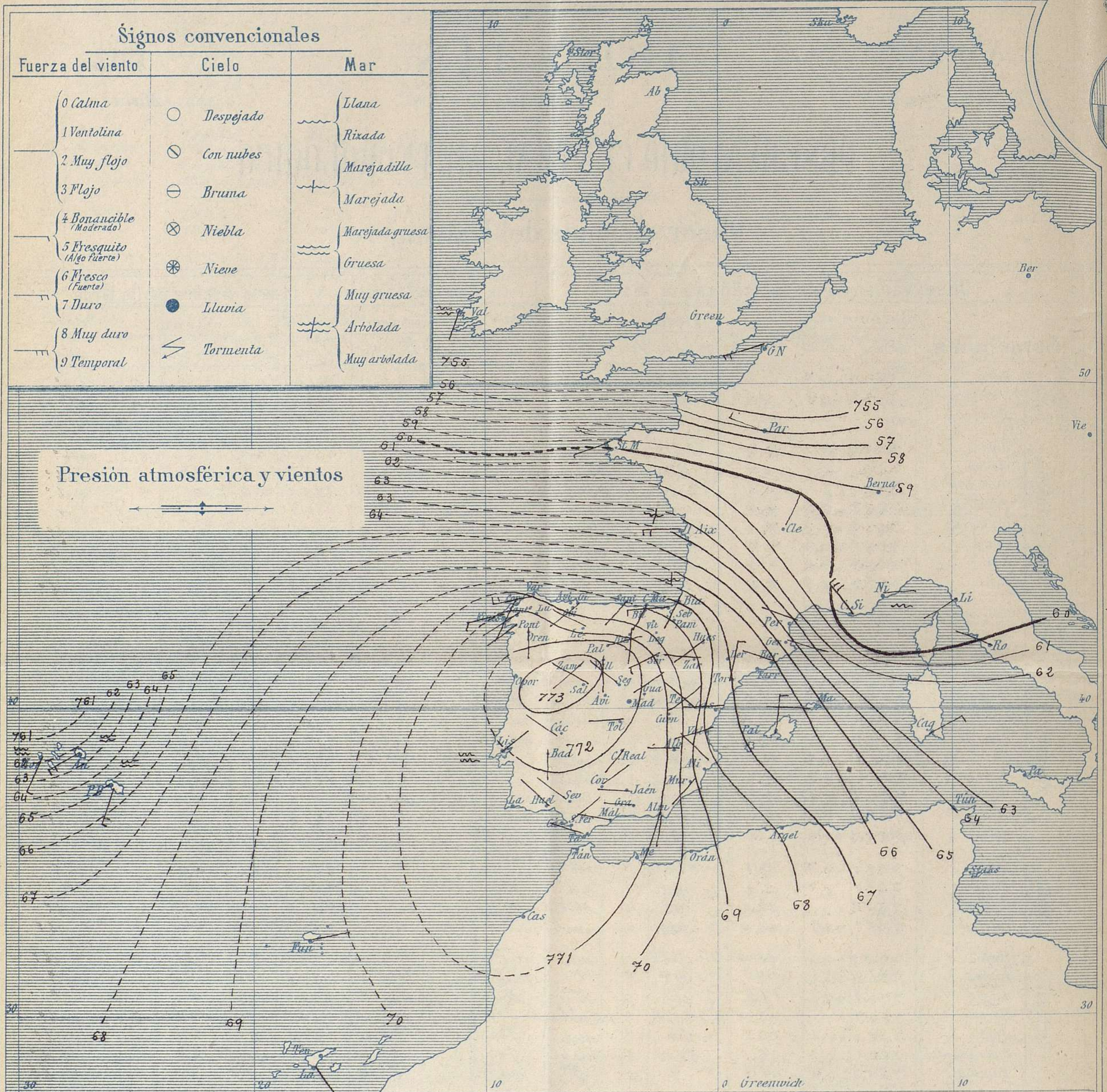
Señor

Jefe del Observatorio Central Meteorológico

Parque del Retiro

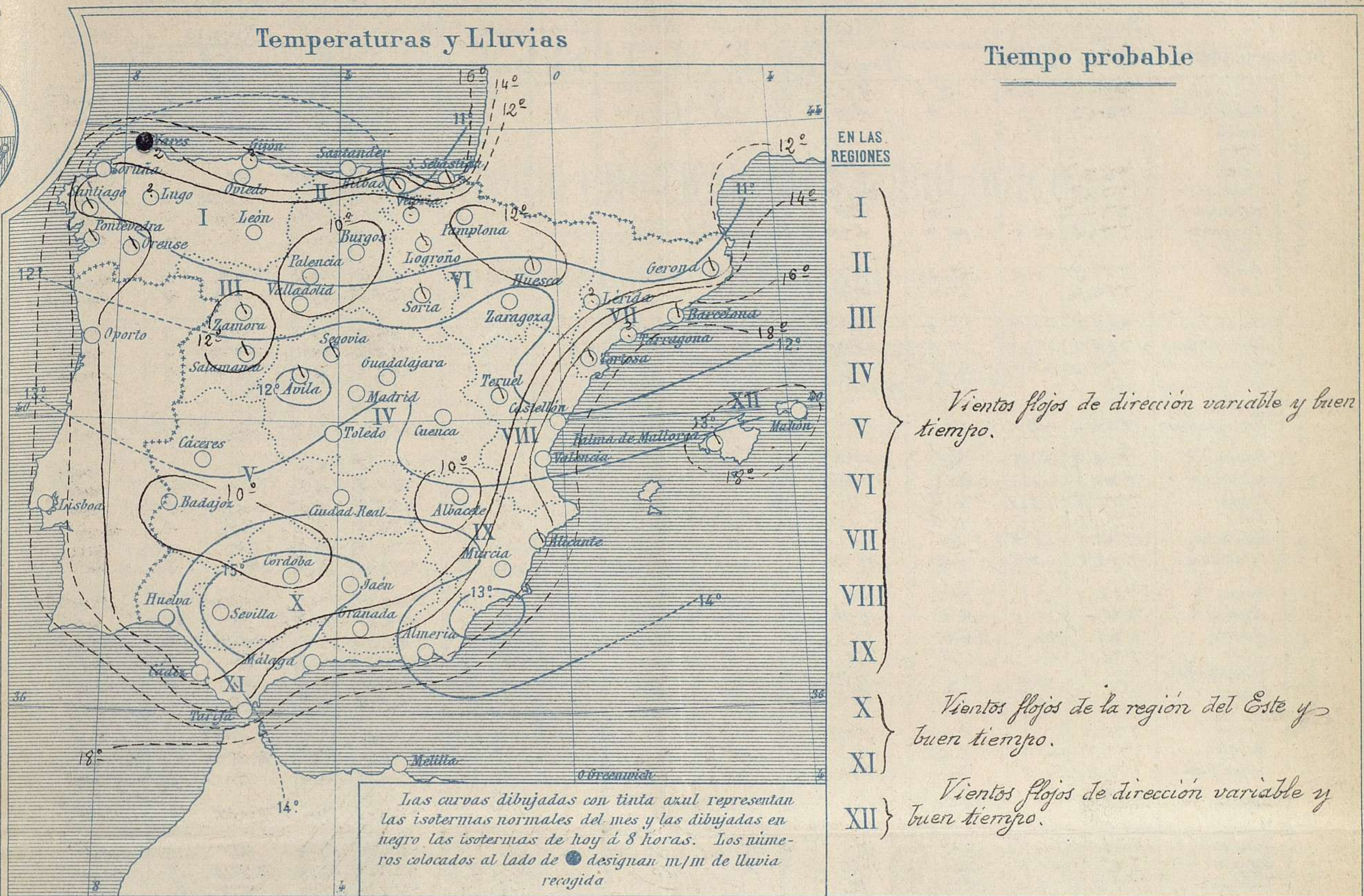
Apartado n.º 285.

Madrid. (ESPAÑA)



Estado general

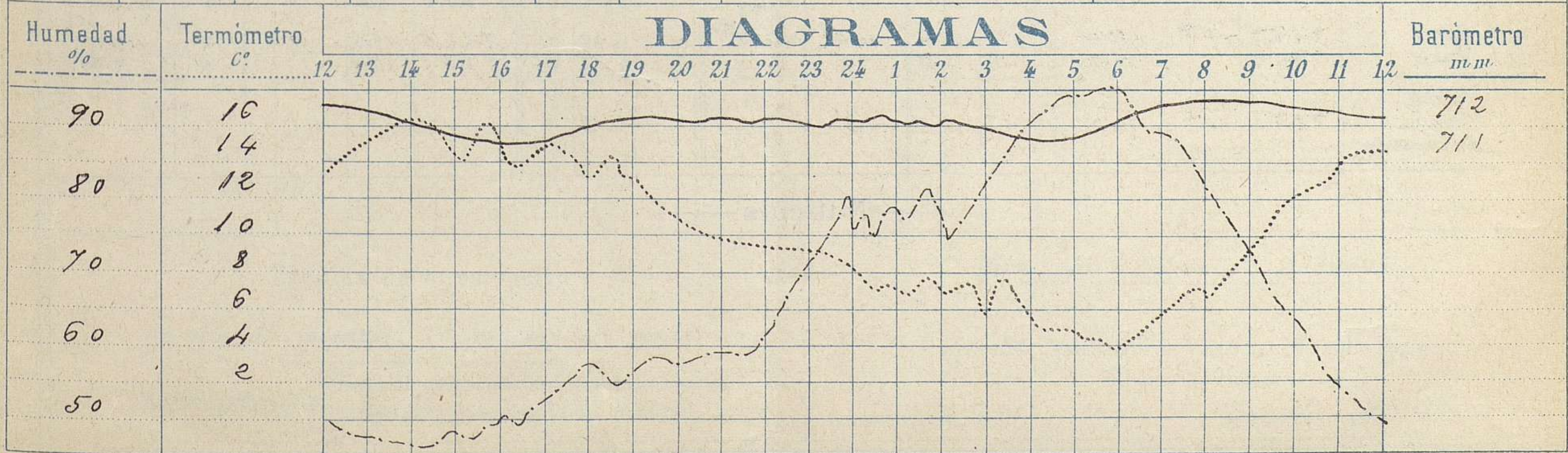
El anticiclón del Atlántico camina de Occidente a Oriente, y hoy invade ya nuestra Península, por lo cual el tiempo es bueno en toda ella, de cielo algo nuboso aun vientos flojos ó moderados de dirección variable y temperatura suave; la máxima fue ayer de 24 grados en Alicante y Murcia y la mínima de hoy ha sido de cero grados en Burgos.



Observaciones de Madrid entre 12^h del día 23 y 12^h del día 24

PARQUE DEL RETIRO (Altitud 667 m.)

Hora	Barómetro m.m	Termómetro C°	Humedad %	Viento	Fuerza 0 á 9	Lluvia ó Nieve m.m	Estado del Cielo	Notas
16	711.32	14.2	50	WSW	2	"	Casi cubierto	Temp ^a máxima á la sombra 15° 0
20	711.99	10.6	57	NN	4	"	Cubierto	Td mínima á la id 3° 5
24	712.03	8.0	76	N	2	"	Despejado	
4	711.52	5.0	90	NNE	1	"	Td	
8	712.64	6.5	80	NE	2	"	Td	
12	712.13	14.2	48	NE	1	"	Td	



Observaciones de España

Observaciones de la mañana á 8 horas										Id. en las 24 horas			Id. de la vispera á 16 horas			
Estaciones	Barómetro.		Temperatura	Viento		Estado del cielo	Estado del mar	Lluvia ó nieve	Temp. extr. ^{as}		Barom. á 0. ^o y al nivel del mar	Temperatura	Viento		Estado del cielo	
	60 ^o y al nivel del mar	Variación en 3 horas		Dirección	F ^{ta}				Max. ^a	Min. ^a			Dirección	Fuerza		
Región del N.W. I.	La Coruña	770.5	0.0	12.0	S.S.W.	2	c.d.	M. de	16	10	769.4	15.0	S.W.	3	mb.	
	Vares	769.3		11.9	S.W.	4	c.d.	M. de	2		768.3	15.0	S.W.	4	c. mb.	
	Avilés															
	Gijón															
	Oviedo	768.3		13.0	S.W.	1	c.d.		17	11	766.6	16.2	N.	5	c. mb.	
	Finisterre	771.3			N.S.W.	5	mb.	M. de			770.8		N.S.W.	5	c. mb.	
	Santiago	770.5		10.4	S.W.	3	mb.		13	10	769.7	11.9	S.W.	3	mb.	
	Pontevedra	771.2	+0.2	12.9	S.W.	3	mb.		15	12	769.9	14.0	S.	4	mb.	
	Lugo															
Orense	770.9	0.0	12.6	S.	1	mb.		15	10	769.2	14.2	N.W.	0	mb.		
León	770.4		8.0	N.W.	0	S.		9	4	769.8	8.5	N.W.	2	mb. nubla.		
Región Cantábrica II.	Santander	767.7	+1.2	14.7	S.W.	2	S.	M. de	17	11	765.8	16.5	N.	4	c.d.	
	Punta Galea	769.8		13.1	S.W.	2	mb.	M. de			767.6	14.8	N.W.	5	mb.	
	Bilbao	779.0	+1.6	12.8	S.	0	c. mb.		18	10	766.4	16.8	N.W.	2	mb.	
	Cabo Machichaco															
	Igueldo															
San Sebastián	764.4	+2.0	17.1	N.	5	mb.	Oróclava	18	10	767.7	15.2	N.	6	c. mb.		
Región del Duero III.	Valladolid	772.9	+1.5	9.4	S.W.	1	mb.		10	5	771.8	9.6	S.	1	mb.	
	Palencia	772.7	+0.4	5.5	S.S.E.	1	S.		10	3	769.8	9.3	S.W.	2	mb.	
	Burgos	771.5	+0.8	4.6	S.	1	c.d.		10	0	767.8	9.6	N.S.W.	3	mb.	
	Soria	771.7		5.2	N.S.W.	6	c. mb.		10	4	762.8	9.6	S.W.	4	mb.	
	Valladolid	772.7	+0.2	5.5	S.	1	c.d.		11	3	770.4	10.0	N.	4	mb.	
	Salamanca	772.5	+0.2	7.6	N.W.	1	mb.		12	5	771.4	9.6	N.W.	3	mb.	
Región Extrem. y Mancha V. Central IV.	Ávila	762.0		4.0	N.	2	mb.		11	2	760.2	10.0	N.W.	1	c. mb.	
	Segovia	773.1	0.0	5.2	N.W.	0	mb.		12	4	769.6	10.5	N.	2	mb.	
	Madrid	772.7	+0.7	6.5	N.E.	2	S.		16.0	3.5	762.8	14.2	N.S.W.	2	c. mb.	
	Toledo	771.9	+0.4	7.4	N.	2	S.		12	6	769.2	15.8	N.	3	mb.	
	Guadalajara	771.4	+0.4	6.6	N.W.	0	S.		15	3	767.6	14.2	N.	3	mb.	
	Cuenca	770.2	+0.9	5.2	N.E.	1	S.		15	1	768.6	12.5	S.E.	2	mb.	
	Cáceres	772.2		9.4	N.W.	1	S.		17	5	771.2	11.2	N.S.W.	1	c.d.	
	Badajoz	771.7	+0.4	2.3	S.	0	S.		17	4	771.2	16.0	N.W.	1	S.	
	Ciudad Real	770.9	+1.2	8.6	S.W.	3	S.		17	?	770.4	15.6	N.	5	c. mb.	
	Logroño	768.9		7.2	N.	3	mb.		17	7	766.6	15.4	N.S.W.	4	mb.	
Alto Ebro VI.	Vitoria															
	Pamplona	769.6	+1.8	9.8	N.	0	c.d.		14	6	766.4	13.6	N.	0	mb.	
	Huesca	767.9	+0.4	10.1	S.W.	2	mb.		13.0	6.6	767.0	15.9	N.W.	3	mb.	
	Zaragoza	768.8	0.0	10.0	N.	1	S.		18	7	766.7	17.0	N.W.	2	mb.	
Cataluña VII.	Lérida															
	Gerona	767.0	-0.5	2.8	S.S.E.	0	c. mb.		20	5	766.7	16.6	S.E.	2	mb.	
	Barcelona	767.7	0.0	18.5	N.W.	0	mb.	M. de	21	10	764.4	20.0	S.W.	2	mb.	
	Tarragona															
	Tortosa	766.4	0.0	16.8	N.	4	mb.		21	14	766.0	20.0	N.W.	3	c.d.	
Región Levant. VIII.	Teruel	770.9		6.4	N.W.	0	mb.		14	2	766.4	11.4	N.	3	S.	
	Castellón	767.2	0.0	17.8	N.	1	S.		23	12	765.3	18.5	N.	1	S.	
	Valencia	767.4	0.0	16.2	N.S.W.	2	S.		22	12	766.8	22.6	N.S.W.	4	S.	
Región del S.E. IX.	Albarrate	772.1		6.1	N.	0	S.		17	2	768.0	17.0	N.	5	c.d.	
	Alicante	768.0	+0.2	15.8	N.W.	2	mb.	M. de	24	11	767.3	19.8	S.E.	3	S.	
	Murcia	768.8	+0.2	14.8	S.W.	2	c.d.		24	9	767.0	22.0	S.W.	3	S.	
Región de Guadalupe X.	Sevilla	770.3		11.6	N.W.	2	S.		23	8	770.8	21.4	N.W.	1	S.	
	Córdoba	771.6	+0.4	9.0	N.E.	1	S.		21	5	770.6	20.8	S.	1	mb.	
	Jaén	770.7		12.8	N.	0	S.		17	7	770.6	16.6	N.W.	0	mb.	
	Granada	771.5	+0.2	8.4	N.	0	S.		19	4	770.5	18.0	N.	5	S.	
Región de Guadalupe XI.	Huelva	771.0		11.3	N.W.	1	S.		21	8	770.9	19.2	S.W.	4	S.	
	Algeciras															
	San Fernando	770.3	+0.2	11.1	N.W.	3	S.	Rio	19	8	771.2	15.9	N.W.	2	S.	
	Tarifa	770.5		14.0	N.W.	1	S.	cal			771.4	17.6	N.	3	S.	
	Málaga	769.6	-0.2	15.2	N.W.	4	S.	S. ^a	21	14	770.6	18.0	S.E.	3	S.	
	Almería	766.7		14.4	S.	1	S.	S. ^a	22	16	767.0	19.4	S.	4	c.d.	
Región de Guadalupe XII.	Palma	766.7	-0.2	16.4	N.	4	mb.	M. de	19	11	766.6	19.6	S.W.	4	mb.	
	Mahón	764.9		16.0	N.	2	c.d.		17	12	763.6	17.0		4	c.d.	
Melilla																
Laguna	768.1	+0.7	14.7	S.E.	2	S.		18	9							
Sta. Cruz de Ten.																

— Noticias —