

DIRECCIÓN GENERAL DEL INSTITUTO GEOGRÁFICO Y ESTADÍSTICO

AÑO XXV

BOLETÍN

1917

Núm. 274

DEL

1.º de Octubre

OBSERVATORIO CENTRAL METEOROLÓGICO

Observaciones del Extranjero

Observaciones de la mañana á las 7 ^h								Id. en las 24 horas		Id. de la vispera por la tarde					
Estaciones	Barómetro		Temperatura	Viento		Estado del cielo	Estado del mar	Lluvia ó nieve	Temp. extr. ^{as}		Barom. á 0° y al nivel del mar	Temperatura	Viento		Estado del cielo
	á 0° y al nivel del mar	Variación en 3 horas		Dirección	F ^{va}				Max. ^a	Min. ^a			Dirección	F ^{va}	
Escandinavia	Bodo														
	Cristiansund														
	Skudesnoes														
Europa Oriental y Central	Riga														
	Moscou														
	Nicolaiew														
	Feldkirch														
	Czernovitz														
	Cracovia														
	Pola														
	Viena														
Berlin															
Berna															
Islas Británicas	Stornoway														
	Shields														
	Valentia														
Francia	Grís Nex														
	St. Mathieu														
	Isla de Aix														
	Biarritz														
	Paris														
	Clermont														
	Perpiñán														
	Cabo Sicié														
Niza															
Italia	Liorna														
	Roma														
	Cagliari														
	Palermo														
Portugal	Porto	761.3	+0.6	19	E	0	S	R ²²	26	19	760.3	22	NW	4	C. D.
	Lisboa	761.0	+0.5	18	NB	1	C. nub.	M. Ua	21	17	761.1	20	Cal.	0	Cub.
	Lagos	766.1	+0.1	18.6	E	0	C	R ²²	24	17	766.1	18.8	E	0	C
	Horta														
	Flores														
	Punta Delgada	762.9	+0.2	19.1	E	0	CC	R ²²	9	21	19	764.3	19.6	N	1
Funchal	764.2		19	N	0	nub.	M. Ua	9	21	19	764.7	21	N. E.	3	nub.
Marruecos y Argelia	Tánger	762.9		24.3	N. E.	1	N		26	19	760.6	24	E. N. E.	2	C. D.
	Orán														
	Laghouat			18	N. E.	1	N.		22	18		26	S. E.	1	C. D.
	Argel														
	Cap de Garde	762.7		22	N.	1	N.	R ²²	26	19	764.5	22	E.	3	nub.
	Túnez														
Biskra	765.2		25	N. E.	1	N.		23	21	763.4	27	S. E.	0	N.	

Radiogramas

Precios de suscripción

España Un año 18 pesetas . Un semestre 9 pesetas
 Extranjero Un año 30 pesetas

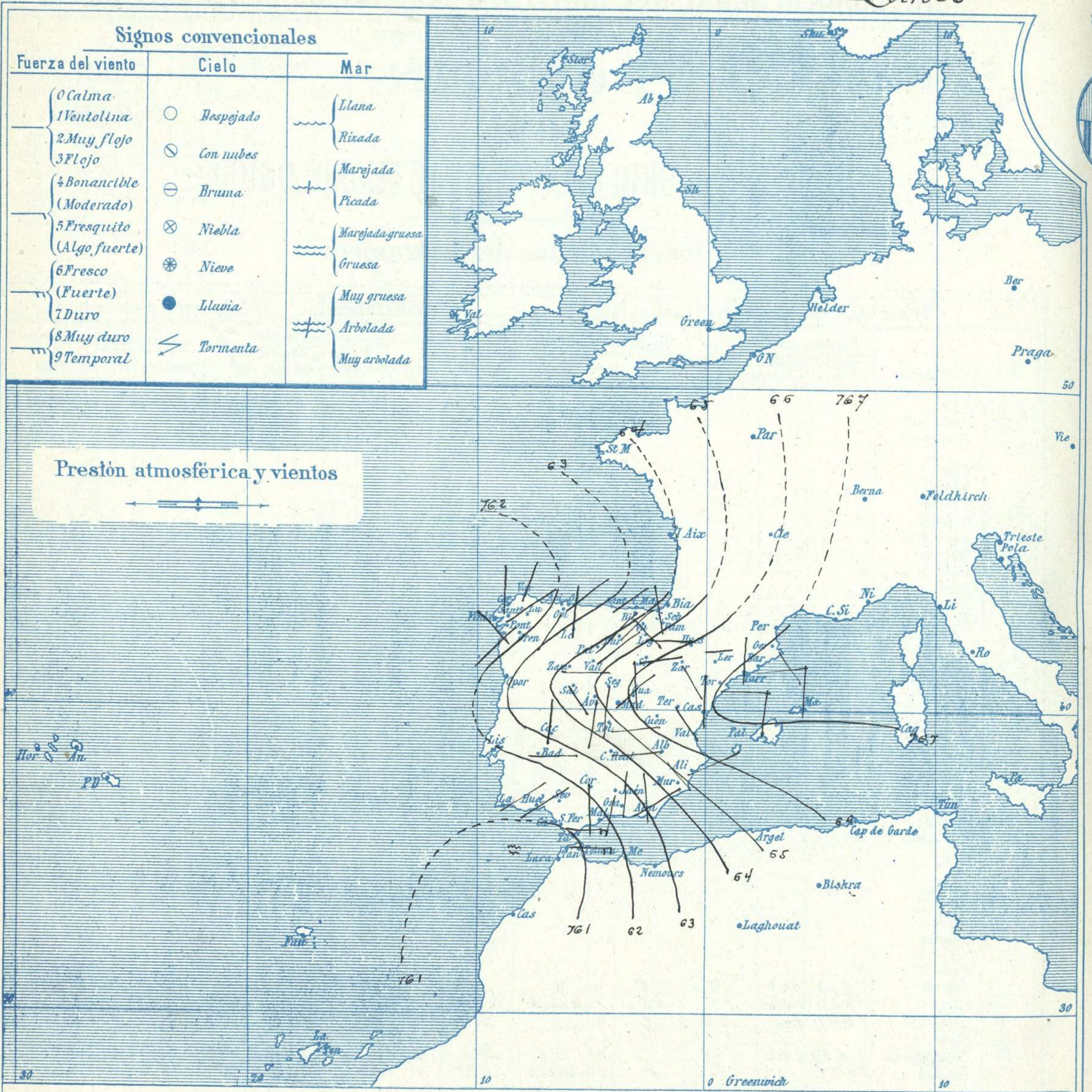
Administrador { Habilitado del material de la Dirección general del
 Instituto Geográfico y Estadístico. Madrid

Dirección : Adresse : Address :

Señor
 Jefe del Observatorio Central Meteorológico
 Parque del Retiro

Madrid. (ESPAÑA)

Apartado n.º 285.

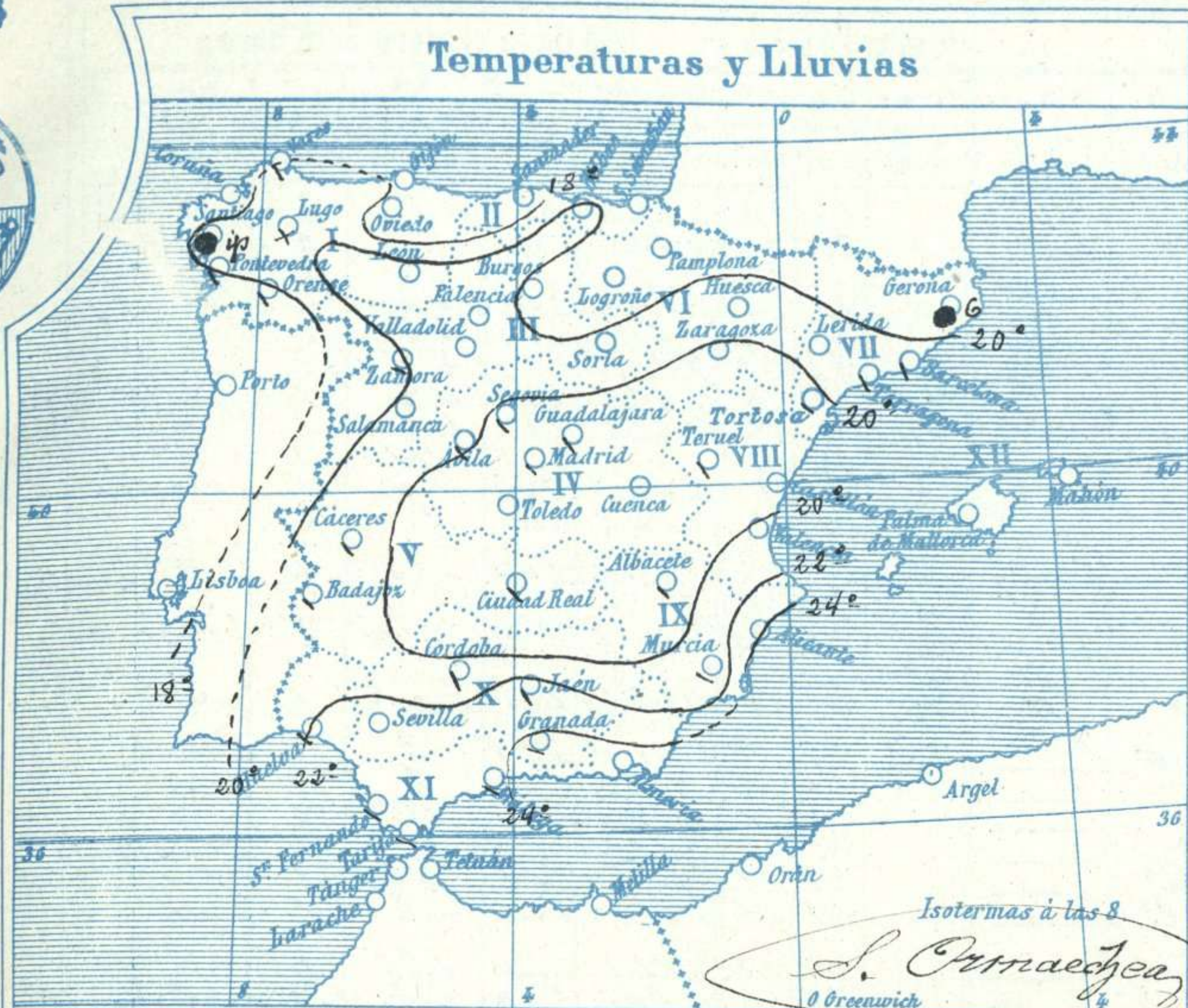


Estado general

Debe de aproximarse a las costas portuguesas un área de presiones débiles que aun no presentan caracteres de importancia, pero que tiende a modificar el régimen de tiempo bueno que por el territorio español se disfruta. Aumenta cada vez mas la nubosidad y los vientos soplan generalmente del cuadrante primero, con poca fuerza excepcion hecha de los del estrecho de Gibraltar en el cual se registra Levante fuerte que produce marejada. La temperatura máxima de ayer fue de 32 grados en Córdoba y la mínima de hoy ha sido de 8 grados en Soria. Las presiones altas residen hacia el centro de Europa.

El Director general: Severo Gómez Nuñez

El Ingeniero Geógrafo Jefe del Observatorio: J. Galbis



EN LAS REGIONES

- Tiempo probable**
- I } Vientos flojos y moderados de la region del Sur y lluvias. Marejada.
 - II }
 - III }
 - IV } Vientos flojos de la region del Este y tendencia al regimen de lluvias.
 - V }
 - VI }
 - VII } Vientos flojos de la region del Este y tiempo inseguro.
 - VIII }
 - IX }
 - X } Vientos moderados de la region del Este y tiempo de tormentas. Marejada.
 - XI }
 - XII } Buen tiempo.



Los numeros colocados al lado de ● designan m/m de lluvia recogida.

Telegrama para las Comandancias de Marina depositado a las 13 h. 5 m.

En las costas de Galicia y en las del Golfo de Cadix tiende a empeorar el tiempo con vientos del Este.

Observaciones de Madrid entre 12^h del dia 30 y 12^h del dia 1^o

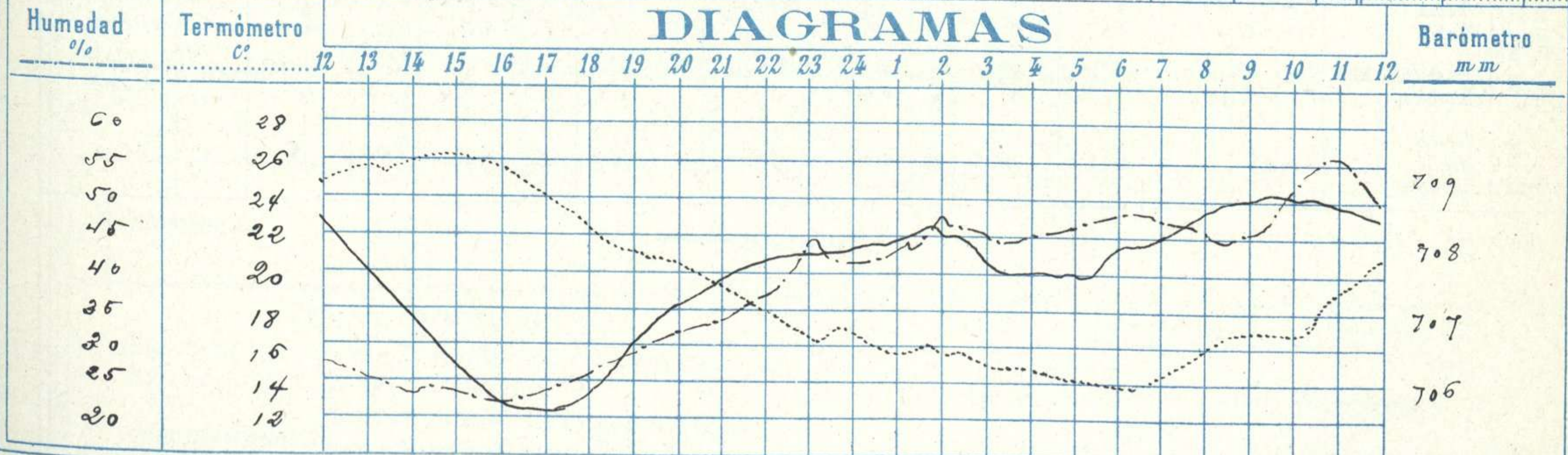
PARQUE DEL RETIRO (Altitud 667 m^s)

Observaciones aerológicas

Hora.....

Hora	Barómetro m m	Termómetro C°	Humedad o/o	Viento		Lluvia & Nieve	Estado del Cielo	Notas	Alturas	Dirección del viento	Fuera 0 a 9	Alturas	Dirección del viento	Fuera 0 a 9	
				Dirección	F ^o 0 a 9										
12	708.3	25.4	29	ENE	3		D ^o	Temp ^o max ^o a la sombra 26.8 Id ^o min ^o id 14.4 Horas de sol desp ^o en el dia de ayer 10 h 35 m ^o							
16	705.8	26.0	24	SE	2		D ^o								
20	707.2	23.1	34	SE	3		D ^o								
24	708.0	17.3	43	E	2		CD ^o								
4	707.6	15.3	46	SE	1		Nub ^o								
8	708.5	16.1	47	SE	1		Id								
12	708.4	21.5	51	ENE	3		Cub ^o								

DIAGRAMAS



Observaciones de España

Observaciones de la mañana á 8 horas												Id. en las 24 horas		Id. de la vispera á 16 horas			
Estaciones	Barómetro		Temperatura	Viento		Estado del cielo	Estado del mar	Lluvia ó nieve	Temp. extr. ^{as}		Barom. ^o á 0° y al nivel del mar	Temperatura	Viento		Estado del cielo		
	á 0° y al nivel del mar	Variación en 3 horas		Dirección	F ^{za}				Max. ^a	Min. ^a			Dirección	Fuerza			
Región del N.W. I.	La Coruña	761.1	-0.2	17	N	1	e. d.º	N.º	14	13	759.5	22	N.º	3	N.º		
	Vares	760.9	0.0	20.5	N.º	1	nub.º	N.º	20	16	762.2	18.4	N.º	5	nub.º		
	Avilés	764.6	0.0	18	N.º	0	N.º		21	15	764.2	20.5	N.º	1	e. nub.º		
	Gijón	762.7		16.0	N.º	0	N.º		24	12	763.5	22.4	N.º	1	N.º		
	Oviedo	760.6	+0.6	24.4	N.º	2	nub.º	Clava	26	22	761.9	22.0	N.º	1	e. d.º		
	Finisterre	761.8		13.1	N.º	2	nub.º		29	16	762.1	27.4	N.º	1	nub.º		
	Santiago	762.1	+2.0	16.4	N.º	1	e. d.º		29	12	751.5	22.4	N.º	1	N.º		
	Pontevedra	764.2	0.0	19.6	N.º	2	nub.º		24	9	762.7	23.5	N.º	3	N.º		
	Lugo	762.8	0.0	14.6	N.º	1	e. d.º		21	9	762.7	27.7	N.º	3	e. nub.º		
Orense	762.8		15.2	N.º	1	N.º		19	9	762.2	22.0	N.º	0	N.º			
Región Cantábrica II	Santander	762.2	+0.4	16.2	N.º	0	N.º	Clava	22	14	764.6	20.4	N.º	4	N.º		
	Punta Galea	7									7						
	Bilbao	762.4	0.0	22	N.º	2	N.º		25	15	762.6	22	N.º	2	e. d.º		
	Cabo Machichaco	762.6	-0.2	25.0	N.º	0	N.º		26	13	765.9	22.2	N.º	1	c. c.		
Región del Duero III	Zamora	762.2		15.8	N.º	1	nub.º		28	13	761.5	27.5	N.º	1	nub.º		
	Palencia	762.9	+0.2	17.6	N.º	1	N.º		27	12	761.2	25.4	N.º	1	N.º		
	Burgos	764.4	+0.2	14.0	N.º	0	N.º		25	11	762.0	24.0	N.º	0	N.º		
	Soria	762.2	+0.4	15.6	N.º	0	N.º		25	8	761.1	22.4	N.º	2	e. d.º		
	Valladolid	764.9	0.0	12.2	N.º	1	e. d.º		26	11	761.7	25.8	N.º	1	e. d.º		
	Salamanca	762.2	+0.2	19.6	N.º	1	e. d.º		27	11	761.1	25.0	N.º	2	e. d.º		
Región Central IV	Ávila	764.5		14.2	N.º	3	e. nub.º		22	13	761.2	21.0	N.º	4	N.º		
	Segovia	761.8	0.0	20.0	N.º	1	e. nub.º		27	16	760.7	24.0	N.º	0	N.º		
	Madrid	765.7	+1.2	16.1	N.º	1	nub.º		26.8	14.4	760.9	26.0	N.º	2	N.º		
	Toledo	764.4	+0.5	18.0	N.º	2	c.		23	15	760.8	27.8	N.º	2	N.º		
	Guadalajara	762.9	+0.6	13.0	N.º	0	e. nub.º		27	11	760.7	25.8	N.º	2	N.º		
Extrem.ª	Caceres	762.7		20.4	N.º	2	nub.º		29	14	760.0	22.9	N.º	3	e. d.º		
	Badajoz	762.3	+0.2	20.6	N.º	0	nub.º		32	17	759.5	31.0	N.º	1	N.º		
Alto Ebro VI	Ciudad Real	764.2	0.0	16.0	N.º	2	e. nub.º		18	15	761.9	27.8	N.º	2	nub.º		
	Logroño	765.7		16.6	N.º	0	N.º		27	12	762.0	25.0	N.º	0	N.º		
	Pamplona	765.4		16.0	N.º	0	N.º		27	12	762.0	26.6	N.º	0	N.º		
	Huesca	765.9	0.0	18.0	N.º	1	N.º		30.0	14.7	762.6	26.2	N.º	1	N.º		
Cataluña VII	Zaragoza	766.4	+0.5	17.2	N.º	1	e. d.º		28	12	762.0	26.8	N.º	1	e. d.º		
	Lerida	762.0		17.2	N.º	0	N.º										
	Gerona	762.0	+0.4	24	N.º	1	e. nub.º	N.º	6	20	764.6	26.0	N.º	3	e. d.º		
Levante VIII	Barcelona	762.0		24	N.º	1	e. nub.º	N.º	27	17	765.3	24	N.º	2	e. nub.º		
	Tarragona	762.4		23.0	N.º	1	nub.º	Clava	24	19	762.0	24.0	N.º	2	e. d.º		
	Tortosa	762.6	+0.6	18.2	N.º	0	nub.º		28	16	764.7	25.2	N.º	2	nub.º		
	Valencia	762.2		11.7	N.º	0	nub.º		27	8	762.2	22.4	N.º	0	N.º		
Región del SE IX	Castellón	762.4	+0.2	17.8	N.º	0	N.º	N.º	28	19	762.7	24.4	N.º	0	e. d.º		
	Teruel	759.5		21.2	N.º	1	e. d.º		25	18	764.9	24.2	N.º	1	N.º		
	Valencia	766.4	+1.0	16.4	N.º	1	e. nub.º		24	14	762.6	24.0	N.º	1	N.º		
Cuenca del Guadalquivir X	Alicante	764.7	+0.4	24	N.º	2	e. d.º	N.º	27	19	762.8	24	N.º	2	N.º		
	Murcia	765.2		20.6	N.º	0	nub.º		24	18	762.0	25.8	N.º	2	nub.º		
	Sevilla	761.8		22.2	N.º	1	e.		24	20	759.4	22.6	N.º	0	N.º		
	Córdoba	762.4	+0.5	20.4	N.º	1	nub.º		22	19	759.9	30.2	N.º	2	nub.º		
Cuenca del Guadalquivir X	Jaén	761.5		22.4	N.º	1	nub.º		28	19	760.6	28.2	N.º	0	N.º		
	Granada	762.1	0.0	21.2	N.º	2	nub.º		29	16	762.5	22.4	N.º	2	nub.º		
	Huelva	761.7		22.1	N.º	0	e. nub.º	N.º	31	19	759.9	28.1	N.º	2	e. d.º		
Costa del Sur XI	San Fernando	762.7	-0.5	22	N.º	0	nub.º	N.º	28	14	760.4	24	N.º	5	e. nub.º		
	Tarifa	760.7	+0.6	22.8	N.º	0	nub.º	N.º	24	21	759.2	23.8	N.º	6	e. d.º		
	Málaga	764.7	+1.0	23	N.º	1	e. nub.º	N.º	27	22	762.0	26	N.º	2	e. nub.º		
	Almería	762.6		25.0	N.º	1	e. d.º	N.º	30	19	761.6	27.0	N.º	3	e. d.º		
	Huelva	762.5	+0.4	21	N.º	1	N.º	Clava	28	17	766.0	25	N.º	3	e. nub.º		
Canarias XII	Mahón	762.5	+0.5	22	N.º	1	N.º		25	18	762.2	24	N.º	1	e. d.º		
	San Cristóbal de Noya	762.0	0.0	21.0	N.º	0	e. d.º	Clava	25	20	762.3	23.8	N.º	1	nub.º		
Africa	Laguna	764.2	+0.9	17.7	N.º	2	e. d.º		24	15	762.4	20.0	N.º	3	nub.º		
	Tetuan	766.8		24.6	N.º	0	c.	N.º	27	18	766.0	26.4	N.º	2	c.		

— Noticias —