

DIRECCIÓN GENERAL DEL INSTITUTO GEOGRÁFICO Y ESTADÍSTICO

AÑO XXV

Núm. 266

BOLETÍN

DEL

1917

23 de Septiembre

OBSERVATORIO CENTRAL METEOROLÓGICO

Observaciones del Extranjero

Observaciones de la mañana á las 7 ^h										Id. en las 24 horas		Id. de la vispera por la tarde			
Estaciones	Barómetro		Temperatura	Viento		Estado del cielo	Estado del mar	Lluvia ó nieve	Temp. extr. ^{as}		Barom. á 0° y al nivel del mar	Temperatura	Viento		Estado del cielo
	a 0° y al nivel del mar	Variación en 3 horas		Dirección	F ^{va}				Max. ^a	Min. ^a			Dirección	F ^{va}	
Escandinavia	Bodo														
	Cristiansund														
	Skudesnoes														
Europa Oriental y Central	Riga														
	Moscou														
	Nicolaiev														
	Feldkirch														
	Czernovitz														
	Cracovia														
	Pola														
	Viena														
	Berlin														
Berna															
Islas Británicas	Stornoway														
	Shields														
	Valentia														
Francia	Gris Nez														
	St. Mathieu														
	Isla de Aix														
	Biarritz														
	Paris														
	Clermont														
	Perpiñán														
Cabo Sicié															
Niza															
Italia	Liorna														
	Roma														
	Cagliari														
	Palermo														
Portugal	Porto	767.7	+0.7	16.6	Cal. ^a	0	neb. ^a	Uanc.	26	14	767.9	16.6	N	1	neb. ^a
	Lisboa														
	Lagos	764.8	+0.8	19	Cal. ^a	0	2. neb. ^a	Uanc.	28	18	765.5	24	Cal. ^a	0	2. neb. ^a
	Horta	762.5	+0.1	19.0	Cal. ^a	0	2. neb. ^a	Nub. ^a	26	18	762.2	21.5	Cal. ^a	0	2.
	Flores														
	Punta Delgada	769.9	+0.8	19.7	Cal. ^a	0	neb. ^a		2		769.4	20.6	Cal. ^a	0	neb. ^a
Funchal															
Marruecos y Argelia	Tánger														
	Orán	764.5	+0.4	21	N	1	2.	Nub. ^a	26	18	764.4	23	S.W	1	neb. ^a
	Laghouat														
	Argel														
	Cap de Garde	767.6		20	N	3	2.	Nub. ^a	29	18	767.8	22	N.E	1	2.
	Túnez														
Biskra															

Radiogramas

Precios de suscripción

España..... Un año 18 pesetas. Un semestre 9 pesetas
Extranjero..... Un año 30 pesetas

Administrador { Habilitado del material de la Dirección general del
Instituto Geográfico y Estadístico. Madrid

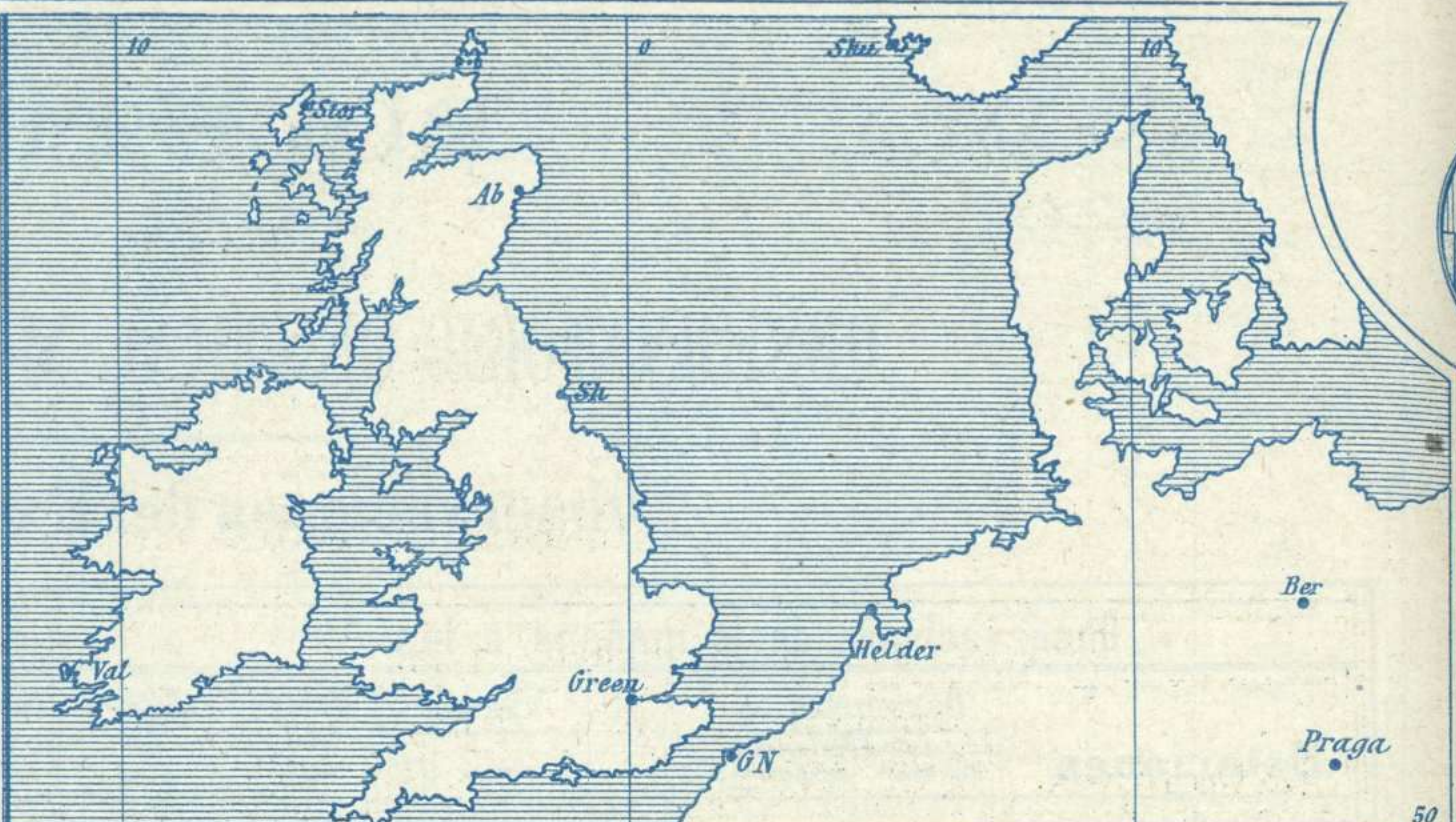
Dirección : Adresse : Address :

Señor
Jefe del Observatorio Central Meteorológico
Parque del Retiro

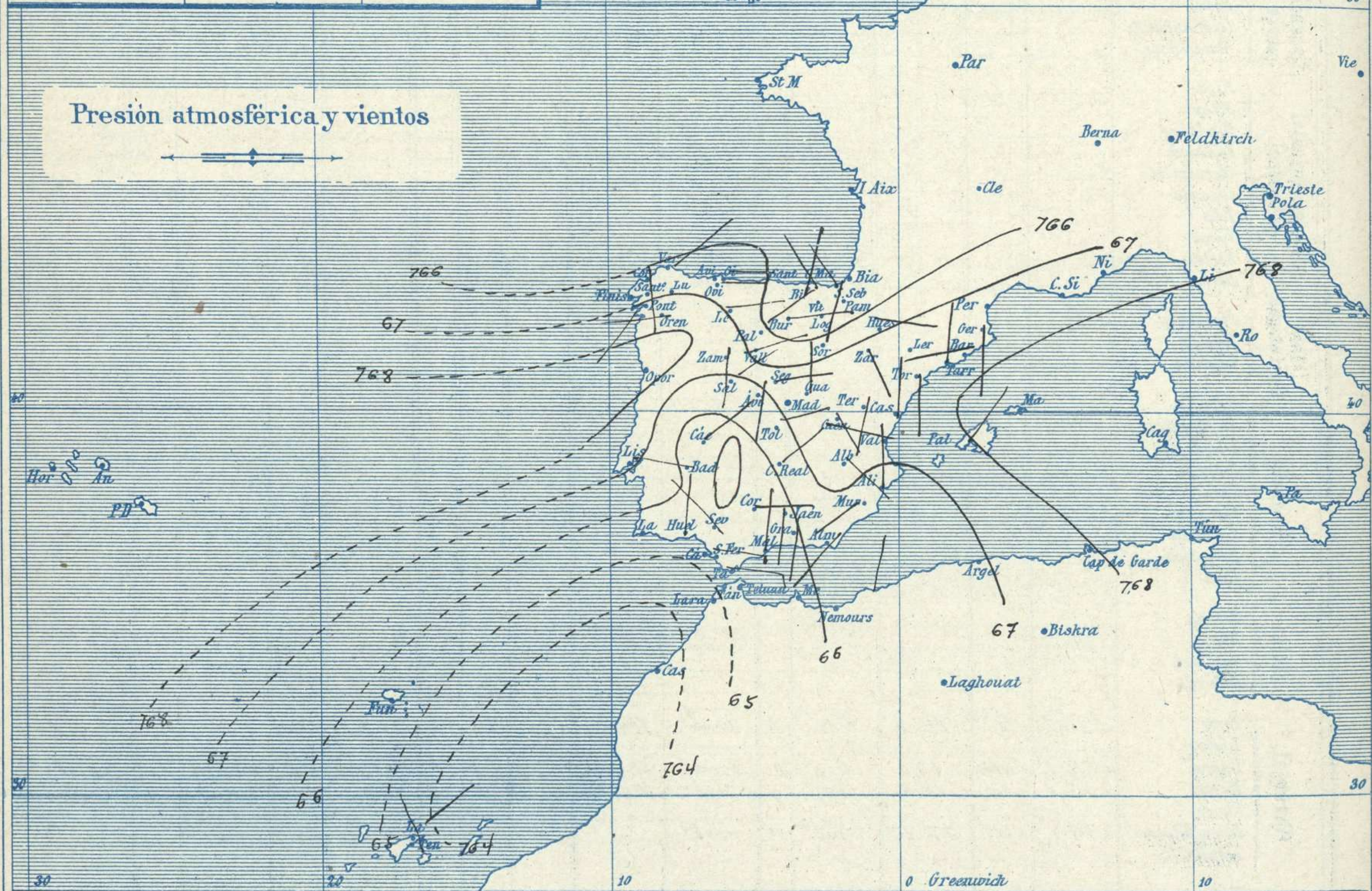
Madrid. (ESPAÑA)

Apartado n.º 285.

Signos convencionales		
Fuerza del viento	Cielo	Mar
0 Calma	○ Bespejado	Llana
1 Ventolina		
2 Muy flojo	⊙ Con nubes	Rixada
3 Flojo		
4 Bonancible (Moderado)	⊖ Bruma	Marejada
5 Fresquito (Algo fuerte)	⊗ Niebla	Picada
	6 Fresco (Fuerte)	⊗ Nieve
7 Duro	● Lluvia	Gruesa
	8 Muy duro	⚡ Tormenta
Arbolada		
9 Temporal		Muy arbolada



Presión atmosférica y vientos



Estado general

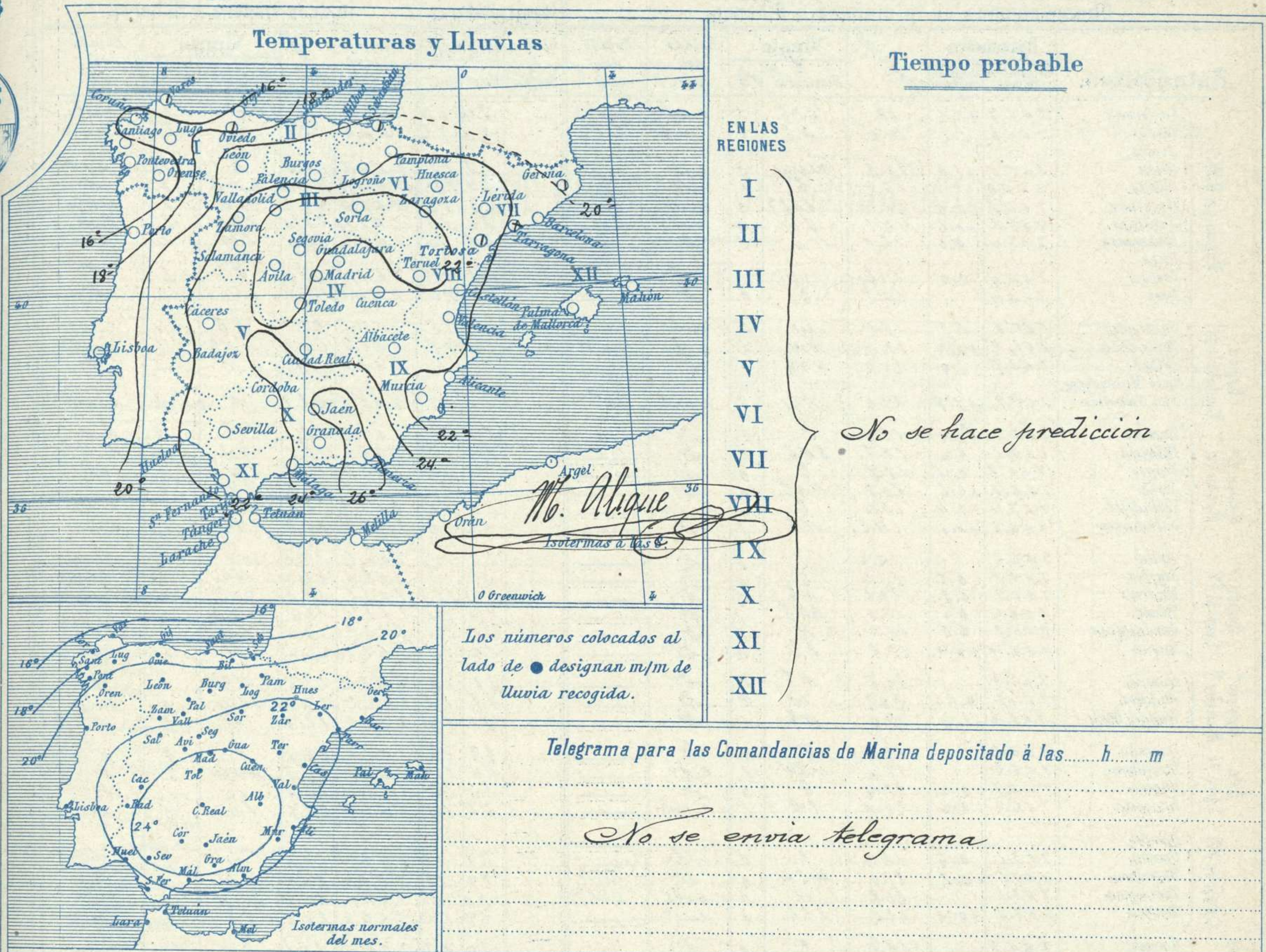
No disminuye el Levante en el estrecho de Gibraltar y sus costas adyacentes a causa de persistir la pequeña diferencia barométrica, y señalada hace varios días, entre las Canarias y las costas Occidentales de Africa. Las presiones altas aparecen divididas, unas están entre Italia y las otras hacia las Azores. El buen tiempo se extiende por toda la península Ibérica.

La temperatura máxima de ayer fué de 35 grados en Sevilla y Córdoba y la mínima de hoy ha sido de 8 grados en León.

El mar está tranquilo por todo nuestro litoral

El Director general Severo Gómez Nuñez

El Ingeniero Geógrafo Jefe del Observatorio. J. Galbis

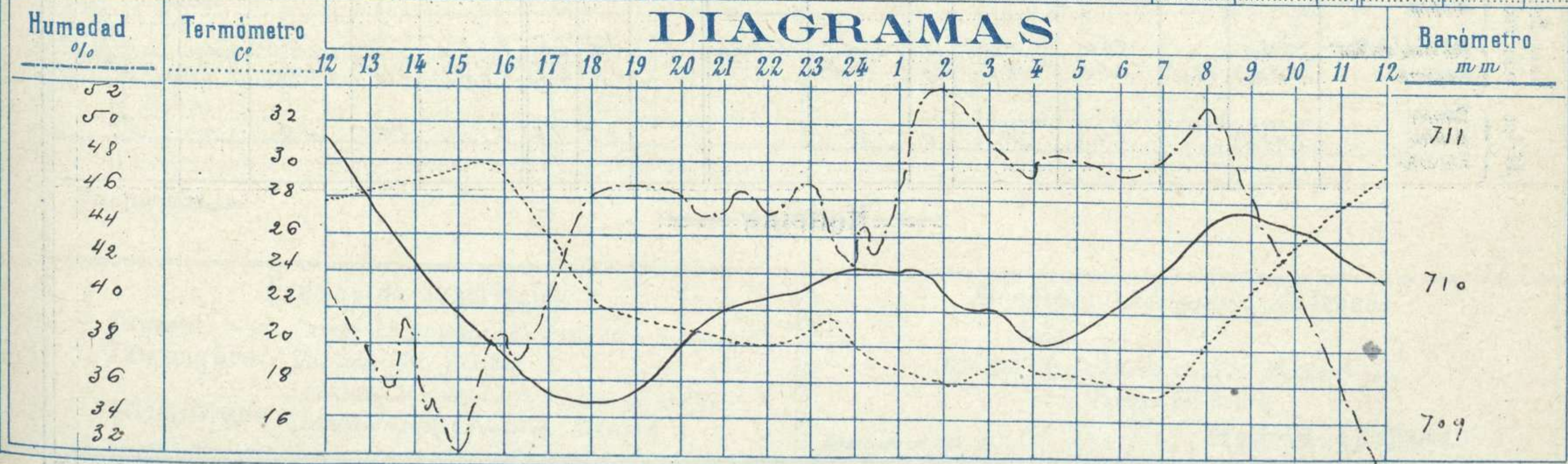


Observaciones de Madrid entre 12^h del día y 12^h del día

PARQUE DEL RETIRO (Altitud 667 m.)

Hora	Barómetro m m	Termómetro C°	Humedad o/o	Viento		Lluvia o Nieve	Estado del Cielo	Notas	Observaciones aerológicas		
				Dirección	F ^{va} 0 a 9				Alturas	Dirección del viento	Fuerza 0 a 9
12	710.9	27.4	41	SE	1		D ²⁰	Temp: máx. = a la sombra 29.8 Id. mín. = 18 17.6 Horas de Sol despejado h. 35 min			
16	709.4	29.0	35	Cal	0						
20	709.6	21.3	46	Fl	0						
24	710.0	19.6	42	NE	2						
4	709.5	18.8	47	ENE	2						
8	710.8	20.0	51	ENE	2						
12	710.3	29.2	29	NE	1						

DIAGRAMAS



Observaciones de España

Observaciones de la mañana á 8 horas										Id. en las 24 horas		Id. de la vispera á 16 horas				
Estaciones	Barómetro		Temperatura	Viento		Estado del cielo	Estado del mar	Lluvia ó nieve	Temp ^o extr ^{as}		Barom ^o á 0 ^o y al nivel del mar	Temperatura	Viento		Estado del cielo	
	á 0 ^o y al nivel del mar	Variación en 3 horas		Dirección	F ^{ta}				Max ^a	Min ^a			Dirección	Fu ^{erza}		
Región del N.W. I.	La Coruña	7.6.6.7	+1.1	17	S.E.	5	c. nub ^o	uu	uu	24	13	7.6.1.2	17	N.N.W.	2	nubla
	Vares	7.6.5.6	+1.2	14.0	N.E.	2	nub ^o	uu	uu	20	13	7.6.4.0	17.0	S.	2	nub ^o
	Avilés															
	Gijón	7.6.5.5	+1.0	16.8	N.N.W.	2	nub ^o			23	17	7.6.4.1	16.0	S.	1	nub ^o
	Oviedo	7.6.6.0		16.2	S.	1	nubla			25	15	7.6.4.2	14.2	S.N.E.	1	nub ^o
	Finisterre	7.6.4.1	0.0	16.7	Cal ^o	0	nub ^o	lib ^o		25	10	7.6.5.5	16.2	N.E.	1	nubla
	Santiago	7.6.7.2	+0.2	14.1	S.W.	0	nub ^o			20	13	7.6.5.4	13.6	S.W.	2	c. nub ^o
	Pontevedra	7.6.7.0	0.0	15.0	N.	1	S.			26	10	7.6.5.4	18.0	S.W.	4	nub ^o
	Lugo															
Región Cantábrica II	Orense	7.6.7.6	0.0	11.2	W.	1	c. nub ^o			21	8	7.6.6.3	19.5	S.	2	S.
	León	7.6.6.6		16.5	S.	0	S.			21	10	7.6.4.7	17.5	S.	0	S.
	Santander	7.6.5.6	+1.3	19.2	W.	5	nub ^o	uu	uu	23	17	7.6.4.7	25.7	N.E.	4	c. nub ^o
	Punta Galea	7.6.7.3	+0.4	19.6	N.W.	2	c. nub ^o	uu	uu	24	17	7.6.4.9	19.2	N.N.E.	2	nub ^o
	Bilbao	7.6.2.7	+1.0	20.0	N.N.E.	1	S.			22	16	7.6.2.6	17	N.	1	S.
Región del Duero III	Cabo Machichaco	7.6.7.9	+1.8	21.0	N.W.	2	nub ^o	uu	uu	23	17	7.6.5.1	23.7	N.	2	c. nub ^o
	San Sebastián															
	Zamora	7.6.2.1	+1.0	18.5	S.	0	S.			23	12	7.6.5.8	22.0	S.	0	c. nub ^o
	Palencia	7.6.2.2	0.4	18.7	S.N.E.	1	S.			22	11	7.6.2.3	31.8	N.E.	1	c. nub ^o
	Burgos	7.6.5.8	0.4	18.8	S.	0	S.			24	12	7.6.2.1	23.2	S.W.	0	S.
	Soria	7.6.6.6	+0.6	20.2	N.N.E.	0	S.			29	12	7.6.2.7	22.6	S.W.	0	S.
Región Central IV	Valladolid	7.6.7.4	+0.4	15.4	S.	0	Paranubla			31	16	7.6.2.6	20.0	S.E.	1	c. nub ^o
	Salamanca	7.6.6.7	+0.6	14.2	N.E.	1	S.			32	10	7.6.2.7	20.7	S.	2	c. nub ^o
	Ávila	7.6.7.2		15.6	S.	0	S.			29	12	7.6.2.6	25.2	N.N.W.	4	Uruca
	Segovia	7.6.6.5	0.7	14.0	S.	0	S.			31	12	7.6.2.6	22.0	N.W.	0	Uruca
	Madrid	7.6.6.9	0.8	21.0	N.E.	1	S.			29	17	7.6.4.2	29.0	Cal ^o	0	S.
	Toledo	7.6.6.6	0.4	19.0	S.N.E.	1	S.			29	14	7.6.2.6	21.4	S.N.E.	2	S.
	Guadalajara	7.6.6.7	0.2	18.6	N.	0	S.			31	14	7.6.2.9	22.4	S.W.	1	S.
Extrem ^a Mancha V	Cuenca	7.6.6.4	+0.4	18.2	S.E.	0	S.			30	13	7.6.2.5	22.4	W.	0	S.
	Cáceres	7.6.5.3		20.8	N.E.	1	S.			27	17	7.6.2.2	25.2	N.W.	0	S.
	Badajoz	7.6.5.7	0.1	20.2	W.	0	S.			27	12	7.6.2.6	25.6	N.W.	0	c. nub ^o
	Ciudad Real	7.6.7.4	+1.4	19.0	N.E.	1	S.			23	14	7.6.5.1	22.4	S.	2	S.
Alto Ebro VI	Logroño	7.6.6.2		19.2	S.	0	S.			29	14	7.6.5.2	28.4	S.	0	S.
	Pamplona	7.6.6.2		19.4	N.N.W.	2	c. nub ^o			30	15	7.6.2.6	29.4	N.N.W.	2	S.
	Huesca	7.6.6.7	0.0	20.4	S.	0	S.			32	17	7.6.5.6	28.4	S.	1	S.
	Barcelona	7.6.7.2	0.0	20.6	S.W.	1	c. nub ^o			28	15	7.6.5.8	27.8	S.E.	1	S.
Cataluña VII	Lerida															
	Gerona	7.6.2.1	0.6	18.0	S.	0	nubla			27	18	7.6.4.7	26.0	W.	7	S.
	Barcelona	7.6.2.1	0.2	21.0	N.W.	0	S.	lib ^o		29	18	7.6.5.0	26.0	S.W.	2	S.
	Tarragona	7.6.7.1		21.8	N.	0	nub ^o	Cal ^o		25	0.0	7.6.7.0	24.5	S.W.	2	c. nub ^o
Levante VIII	Tortosa	7.6.7.5	+0.4	22.0	S.E.	1	nub ^o			29	19	7.6.6.4	26.6	S.E.	3	S.
	Teruel	7.6.6.6		16.4	S.	0	S.			20	17	7.6.5.2	25.2	S.W.	0	c. nub ^o
	Castellón	7.6.8.2	0.2	22.6	N.W.	0	S.	Uruca		21	20	7.6.2.7	24.3	N.W.	0	S.
Región del SE IX	Valencia	7.6.7.6		22.4	N.N.W.	1	S.			25	19	7.6.7.2	24.4	S.E.	1	c. nub ^o
	Albacete	7.6.7.4	0.2	14.0	S.E.	0	S.			21	14	7.6.4.7	29.2	S.E.	1	S.
	Alicante	7.6.6.0	0.0	22.0	N.	0	S.	Uruca		22	18	7.6.5.2	21.0	S.	1	S.
Cuenca del Guadalquivir X	Murcia	7.6.6.0		20.2	S.W.	9	S.			29	7	7.6.5.0	22.2	N.E.	3	S.
	Sevilla	7.6.5.8		22.6	N.W.	2	c. nub ^o			25	20	7.6.3.9	34.6	S.W.	1	c. nub ^o
	Córdoba	7.6.5.1	0.5	22.2	S.	1	S.			25	17	7.6.4.0	33.6	N.	0	c. nub ^o
	Jaén	7.6.5.7		27.4	S.	0	S.			22	15	7.6.3.3	31.7	N.E.	0	S.
Costa del Sur XI	Granada	7.6.7.1	0.2	19.6	S.	0	c. nub ^o			31	17	7.6.5.0	30.2	S.W.	2	c. nub ^o
	Huelva	7.6.5.0		23.8	N.	1	c. nub ^o	lib ^o		30	19	7.6.4.7	29.5	S.W.	1	nub ^o
	San Fernando	7.6.1.8	0.0	22	S.	0	c. nub ^o	Uruca		20	17	7.6.4.3	26.0	S.	2	nub ^o
	Tarifa	7.6.4.6	0.1	22.2	S.	1	nub ^o	lib ^o		32	20	7.6.4.3	25	S.	0	c. nub ^o
	Málaga	7.6.8.0	0.0	24.0	N.	1	c. nub ^o	lib ^o		30	20	7.6.2.7	25.2	S.	0	S.
Canales XII	Almería	7.6.6.1		24.0	S.W.	1	S.	Uruca		27	18	7.6.6.2	25.0	W.	1	S.
	Palma	7.6.3.2	0.0	24.0	N.E.	2	S.	Uruca		28	17	7.6.2.2	25.0	S.W.	5	c. nub ^o
Canales XIII	Mahón															
	San Cristóbal de Noya	7.6.3.5		20.4	N.W.	1	c. nub ^o	Uruca		32	22	7.6.2.0	25.4	N.N.W.	1	S.
Africa	Laguna	7.6.5.1	+0.5	25.1	N.E.	0	nub ^o			25	22	7.6.2.9	30.5	N.N.W.	2	S.
	Tetuan															
	Mejilla															
	Tarache	7.6.2.2		24.0	N.E.	0	S.			28	17	7.6.4.4	26.1	N.E.	0	S.

— Noticias —