

DIRECCIÓN GENERAL DEL INSTITUTO GEOGRÁFICO Y ESTADÍSTICO

AÑO XXV

BOLETÍN

1917

Núm. 237

DEL

26 de Agosto

OBSERVATORIO CENTRAL METEOROLÓGICO

Observaciones del Extranjero

Observaciones de la mañana á las 7 ^h								Id. en las 24 horas		Id. de la vispera por la tarde						
Estaciones	Barómetro		Temperatura	Viento		Estado del cielo	Estado del mar	Lluvia ó nieve	Temp. extr. ^{as}		Barom. ^o á 0 ^o y al nivel del mar	Temperatura	Viento		Estado del cielo	
	á 0 ^o y al nivel del mar	Variación en 3 horas		Dirección	F ^{va}				Max. ^a	Min. ^a			Dirección	F ^{va}		
Escandinavia	Bodo															
	Cristiansund															
	Skudesnoes															
Europa Oriental y Central	Riga															
	Moscou															
	Nicolaiev															
	Feldkirch															
	Czernovitz															
	Cracovia															
	Pola															
	Viena															
Berlin																
Berna																
Islas Británicas	Stornoway															
	Shields															
	Valentia															
Francia	Gris Nez															
	St. Mathieu															
	Isla de Aix															
	Biarritz															
	Paris															
	Clermont															
	Perpiñán															
Cabo Sicié																
Niza																
Italia	Liorna															
	Roma															
	Cagliari															
	Palermo															
Portugal	Porto	x	7.68.1	+0.3	15.1	S	3	emb ^o	llana	21	11	7.68.2	15.4	N.N.W	4	de
	Lisboa		7.67.2	+0.8	16	N.N.W	1	c.d ^o				7.65.8	20	N.W	5	de
	Lagos	x	7.65.9	+1.8	17	N	0	de	M de	29	13	7.64.7	19	W	3	de
	Horta	x	7.65.5	+0.1	20.2	Cal ^o	0	de	M de	25	20	7.73.5	20.2	Cal ^o	0	de
	Flores															
	Punta Delgada		7.71.9	+0.1	19.2	Cal ^o	0	de	M de	23	17	7.72.2	19.2	W	1	de
Funchal		7.67.9		18	N.B	3	c.d ^o	M de	23	18	7.67.3	22.1	N.B	3	emb ^o	
Marruecos y Argelia	Tánger															
	Orán															
	Laghouat															
	Argel		7.62.7	+0.4	25	S.N.B	2	de	Niz ^o	27	23	7.64.6	26	Cal ^o	0	c.d ^o
	Cap de Garde															
	Túnez															
Biskra																

Radiogramas

Precios de suscripción

España..... Un año 18 pesetas : Un semestre 9 pesetas
Extranjero..... Un año 30 pesetas

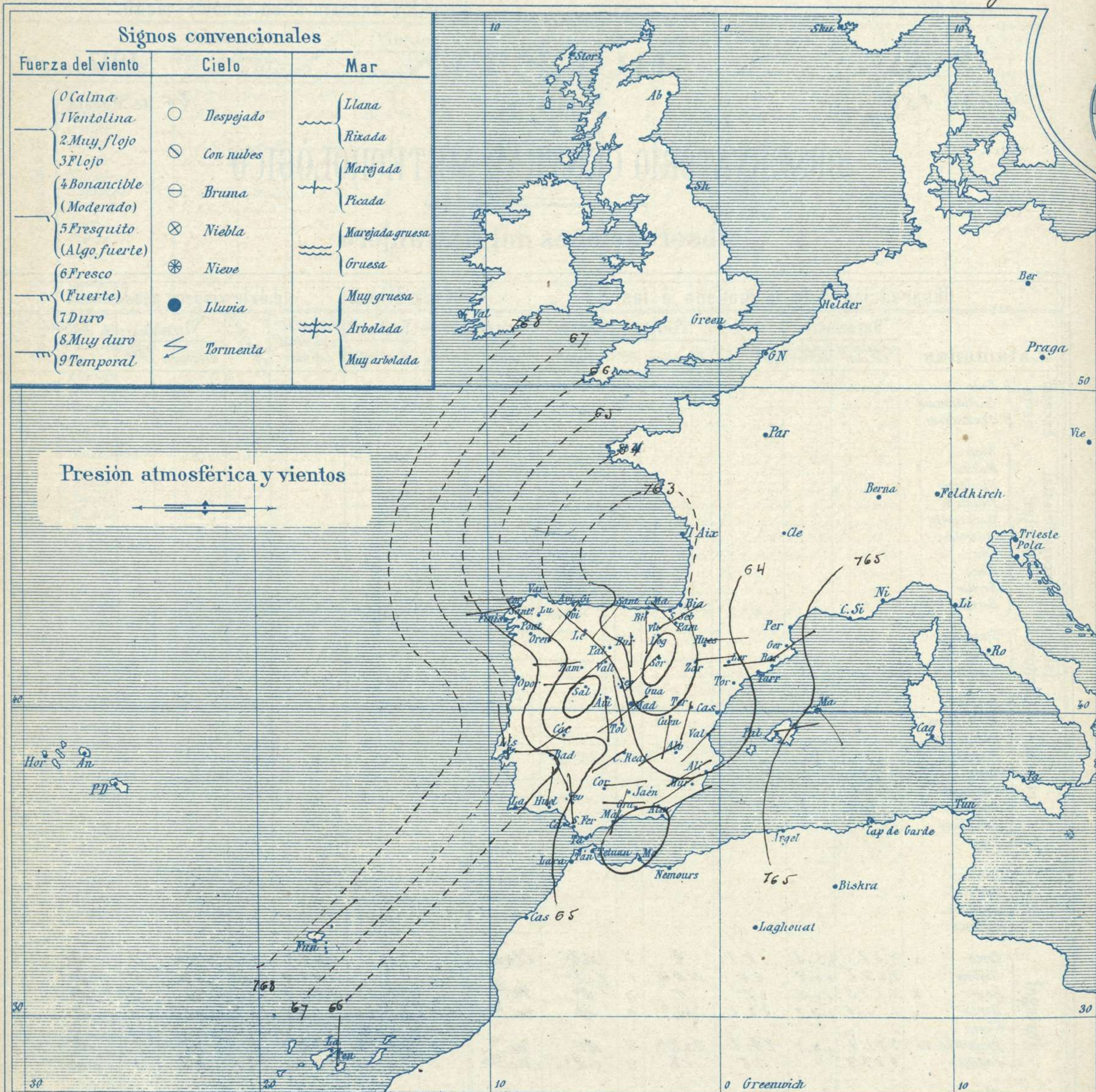
Administrador { Habilitado del material de la Dirección general del
Instituto Geográfico y Estadístico. Madrid

Dirección : Adresse : Address :

Señor
Jefe del Observatorio Central Meteorológico
Parque del Retiro

Madrid. (ESPAÑA)

Apartado n.º 285.



Estado general

En el Golfo de Vizcaya e internándose en la parte septentrional del territorio español, existe un área de presiones débiles relativas (762 m/m) quedando las altas separadas por ella y colocadas, unas hacia las Azores y las otras sobre Italia. El tiempo es bueno para casi toda España pues solamente en Galicia se registran lluvias con vientos moderados del Oeste.

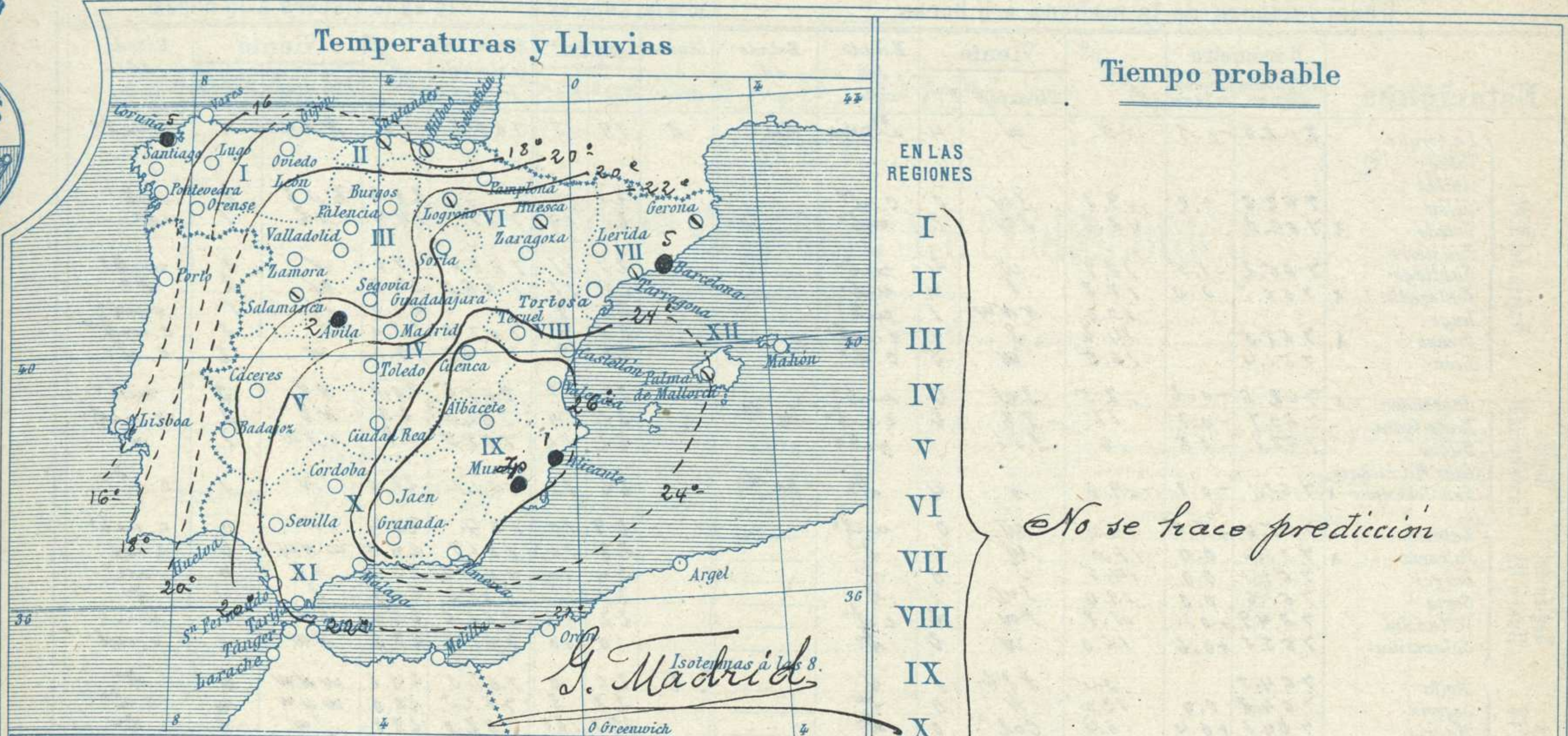
La temperatura máxima de ayer fue de 37 grados en Sevilla y la mínima de hoy ha sido de 8 grados en Segovia.

El mar está tranquilo por todo el litoral español.

J. Galbis

El Director general: Severo Gómez Nuñez

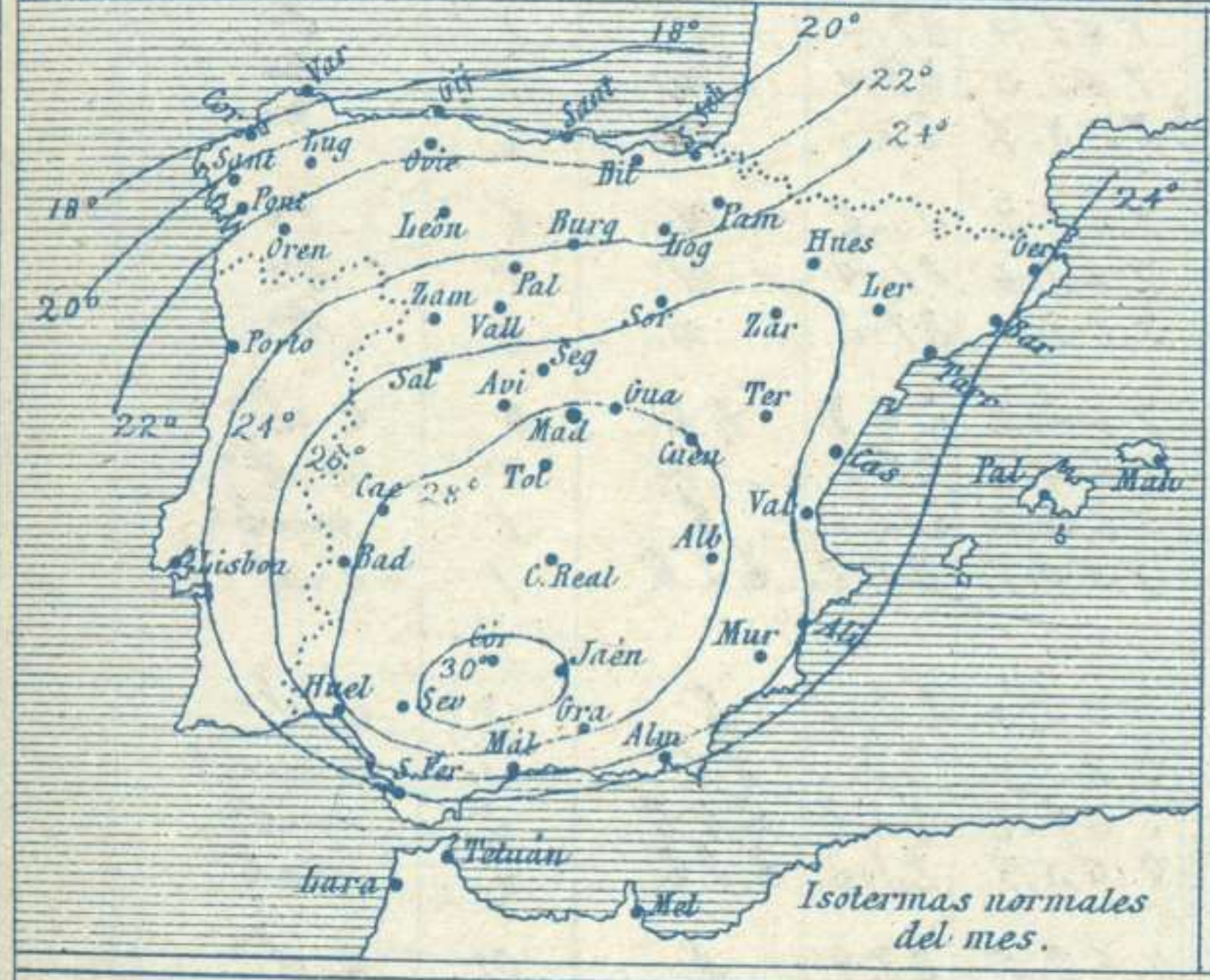
El Ingeniero Geógrafo Jefe del Observatorio: J. Galbis



Tiempo probable

- EN LAS REGIONES
- I
 - II
 - III
 - IV
 - V
 - VI
 - VII
 - VIII
 - IX
 - X
 - XI
 - XII

No se hace predicción



Los números colocados al lado de ● designan m/m de Uuvia recogida.

Telegrama para las Comandancias de Marina depositado a las h m

No se envia telegrama.

Observaciones de Madrid entre 12^h del dia 25 y 12^h del dia 26

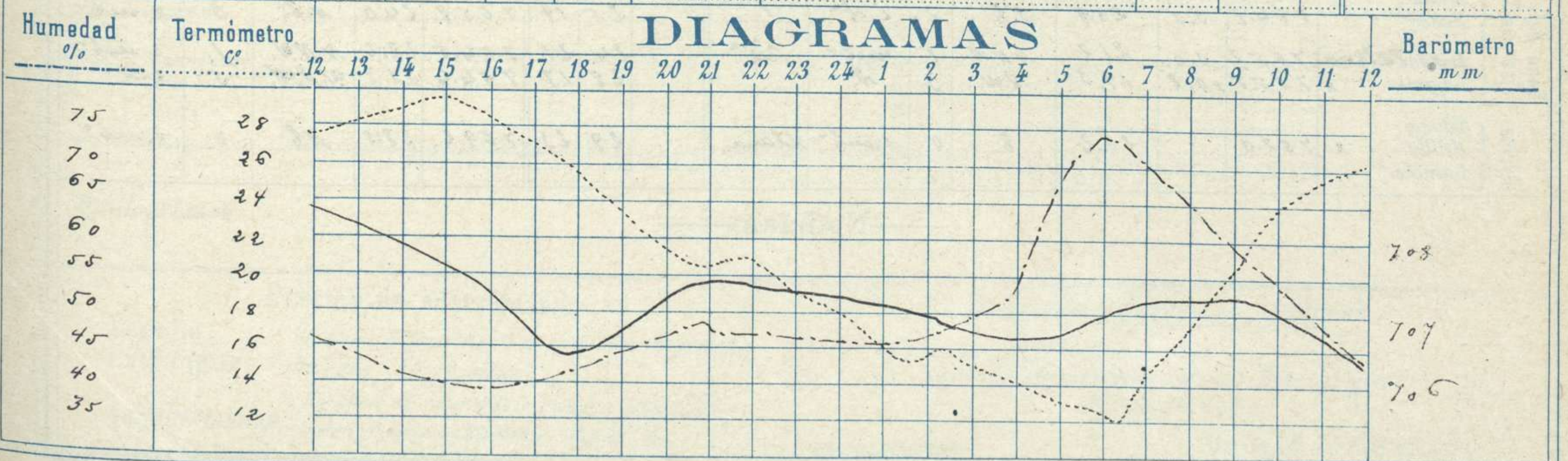
PARQUE DEL RETIRO (Altitud 667 m.)

Observaciones aerológicas

Hora.....

Hora	Barómetro m m	Termómetro C°	Humedad o/o	Viento		Lluvia o Nieve	Estado del Cielo	Notas	Alturas	Dirección del viento	Fuerza O a 9	Alturas	Dirección del viento	Fuerza O a 9	
				Dirección	F ^{ra} O a 9										
12	708.4	27.6	46	W.S.W	1		Desp. 2 ^o								
16	707.3	28.8	39	S.W	2		Id	Temp. máx. a la sombra 29.7							
20	707.2	21.6	46	S.W	1		Id	Id. mínima 20.1							
24	707.3	18.3	45	S.S.W	1		Id	Horas de Sol despegado							
4	706.6	14.2	52	S.W	2		Id	en el día de ayer 12 h. 0 mts							
8	707.2	16.4	66	Cal.	0		Id								
12	706.3	26.4	43	W.S.W	1		Id								

DIAGRAMAS



Observaciones de España

Observaciones de la mañana á 8 horas										Id. en las 24 horas			Id. de la vispera á 16 horas				
Estaciones	Barómetro		Temperatura	Viento		Estado del cielo	Estado del mar	Lluvia ó nieve	Temp. ^s extr. ^{as}		Baróm. á 0° y al nivel del mar	Temperatura	Viento		Estado del cielo		
	á 0° y al nivel del mar	Variación en 3 horas		Dirección	F ^{za}				Max. ^a	Min. ^a			Dirección	Fuera			
Región del N.W. I.	La Coruña	764.3	-0.3	15	W	4	Blacia	Ora. ^a	5	19	13	767.7	18	NNW	4	c. nub. ^o	
	Vares																
	Avilés																
	Gijón	752.6	-0.2	19.2	SW	3	c. d. ^o			21	15	764.7	20.4	S.W.	2	nub. ^o	
	Oviedo	762.3		16.2	SW	2	cub. ^o			21	14	765.7	19.4	N.E.	1	st. ^o	
	Finisterre																
	Santiago	765.2	-1.5	12.9	W	2	cub. ^o			23	11	767.5	19.9	N.	2	nub. ^o	
	Pontevedra	767.1	0.0	18.7	W	4	cub. ^o			21	11	766.5	24.9	W	2	st. ^o	
Región Cantábrica II	Lugo			15.0	NNW	1	cub. ^o			25	9		23.9	N.	1	nub. ^o	
	Orense	768.3		14.2	S	1	c. nub. ^o			26	9	767.4	22.0	S	2	c. nub. ^o	
	León	761.4		16.5	W	5	c. d. ^o			20	9	762.7	18.5	W	2	c. d. ^o	
	Santander	762.6	-0.2	17.5	SW	2	nub. ^o			21	17	767.2	20.3	N.E.	2	cub. ^o	
Región del Duero III	Punta Galea	760.7	-0.1	17	S.E.	2	c. nub. ^o	M. da		22	14	764.8	23	N.E.	2	c. nub. ^o	
	Bilbao	762.1	-0.5	16	S.S.E.	1	cub. ^o			22	12	768.5	19	NNW	1	st. ^o	
	Cabo Machichaco																
	San Sebastián	762.1	-0.8	19.6	N	4	st.	M. da		22	13	761.1	21.6	N	1	c. d. ^o	
	Zamora	755.0	+1.0	14.0	W	0	nub. ^o			29	10	764.7	27.4	N	0	c. nub. ^o	
Región Central IV	Palencia	758.4	0.0	17.0	W	1	st.			28	10	761.9	26.5	NNW	0	c. nub. ^o	
	Burgos	763.3	0.0	14.5	W	0	st.			24	10	762.9	23.6	N.E.	0	nub. ^o	
	Soria	761.6	0.0	19.0	SW	1	st.			23	11	761.2	26.8	S	2	st.	
	Valladolid	764.9	+0.4	11.8	SW	2	c. d. ^o			27	10	762.6	26.4	SW	1	nub. ^o	
	Salamanca	763.2	+0.6	16.0	W	2	st.			30	10	761.4	27.8	NNW	2	c. nub. ^o	
	Ávila	764.5		13.4	S.S.E.	1	st.			20	10	761.3	24.6	NNW	0	st.	
	Segovia	764.2	0.0	12.0	N	0	st.			28	8	761.2	26.0	NNW	0	c. d. ^o	
	Madrid	764.2	+0.4	16.4	Cal. ^a	0	st.			29.7	13.1	762.0	28.8	W	2	st.	
Extrem. ^a Mancha V	Toledo	763.7	0.0	20.1	NNW	1	st.			22	13	761.4	31.4	W	1	st.	
	Guadalajara	763.2	+0.2	17.2	SW	0	st.			20	11	761.2	29.4	SW	2	st.	
	Cuenca	757.3	+0.2	21.0	S	2	st.			31	13	758.7	27.5	W	2	st.	
	Cáceres	764.7		19.0	SW	0	st.			33	17	761.9	31.8	W	2	st.	
Alto Ebro VI	Badajoz	756.2	+1.0	14.4	W	1	st.			32	11	765.6	31.4	W	1	st.	
	Ciudad Real	764.0	-0.2	20.2	SW	4	st.			32	15	763.4	31.2	W	6	st.	
	Logroño	762.1		20.0	N.E.	0	nub. ^o			27	15	762.8	26.8	S.E.	0	c. d. ^o	
	Pamplona	761.2		21.6	NNW	0	nub. ^o			24	14	764.0	26.8	NNW	1	c. d. ^o	
Cataluña VII	Huesca	762.7	0.0	20.8	S	1	nub. ^o			28	17	764.6	24.6	S	1	nub. ^o	
	Zaragoza	762.5	-0.5	21.0	S	1	st.			27	17	763.9	25.8	S.S.E.	1	c. d. ^o	
	Lérida	762.7	+1.0	22.0	S	0	st.			26	15	765.0	26.4	S	2	c. d. ^o	
Lavante VIII	Gerona	762.8	+0.2	22	W	0	nub. ^o	Nub. ^a	5	27	19	765.9	23	S.E.	4	c. nub. ^o	
	Barcelona	762.5	0.0	22.6	N.E.	1	c. nub. ^o	Nub. ^a		24	20	766.2	22.2	S.W.	2	nub. ^o	
	Tarragona	763.4	-0.4	23.1	S	1	c. nub. ^o			2	25	20	765.9	23.2	S.E.	2	nub. ^o
	Tortosa																
Cuenca del Guadalquivir IX	Teruel	762.8		19.2	S	0	st.			29	15	762.5	28.9	S	0	c. d. ^o	
	Castellón	765.2	0.0	24.4	W	0	st.	Nub. ^a		26	21	766.6	25.5	W	2	c. d. ^o	
	Valencia	759.2		26.8	S.W.	0	st.			28	23	764.2	26.2	S.W.	1	st.	
Región del SE X	Albacete	762.6	0.0	22.2	SW	1	st.			32	18	761.7	31.0	W	1	c. d. ^o	
	Alicante	762.5	0.0	27	SW	0	st.	Cal. ^a	1.2	29	21	762.9	27.4	S.E.	2	c. d. ^o	
	Murcia	763.2		24.4	SW	0	st.			20	20	763.4	30.2	S	2	c. d. ^o	
	Sevilla	764.4		22.6	NNW	3	st.			37	17	763.2	26.0	W	2	st.	
Costa del Sur XI	Córdoba	764.2		20.6	S	1	st.			34	17	763.6	24.0	W	2	c. d. ^o	
	Jaén	762.7		23.2	S.W.	0	st.			33	20	762.2	21.6	S.W.	0	st.	
	Granada	764.1	-0.2	24.0	W	1	st.			32	19	764.1	21.0	SW	4	c. d. ^o	
	Huelva	765.0		19.1	N	1	c. d. ^o	M. da		23	16	762.7	28.2	SW	5	st.	
	San Fernando	764.0	-0.2	21	NNW	1	st.	llana		28	18	764.6	26.0	W	1	st.	
Canas XII	Tarifa	762.6	+0.2	24.6	Cal. ^a	0	c. d. ^o	Cal. ^a		26	21	762.6	25.5	S	2	st.	
	Málaga	764.2	+0.2	26	S	2	st.	Nub. ^a		29	23	765.8	27.0	S	2	st.	
	Almería	764.2		27.0	N.E.	0	st.			30	19	764.2	26.2	W	0	st.	
	Palma	765.2	-1.4	24	S.W.	1	c. nub. ^o	M. da		27	21	767.0	25.1	W	4	nub. ^o	
Canarias XIII	Mahón	764.8	0.0	25.9	S.E.	2	c. d. ^o			25	19	765.8	24.0	N.E.	3	c. nub. ^o	
	Las Palmas	765.2	0.0	21.2	NNW	1	nub. ^o	Nub. ^a		24	21	764.5	22.6	NNW	1	c. nub. ^o	
Africa	Laguna	765.5	+0.8	19.3	NNW	3	st.			28	17	764.4	23.3	W.S.W.	5	c. d. ^o	
	Tetuan	769.0		26.2	S	0	c. nub. ^o	llana		29	23	769.2	28.8	N.E.	0	c. nub. ^o	
	Melilla																
	Larache																

—Noticias—