

DIRECCIÓN GENERAL DEL INSTITUTO GEOGRÁFICO Y ESTADÍSTICO

AÑO XXV

BOLETÍN

1917

Núm.º.....

DEL

15 de Julio

OBSERVATORIO CENTRAL METEOROLÓGICO

Observaciones del Extranjero

Observaciones de la mañana á las 7 ^h										Id. en las 24 horas		Id. de la vispera por la tarde				
Estaciones	Barómetro		Temperatura	Viento		Estado del cielo	Estado del mar	Lluvia ó nieve	Temp. extr.ªs		Barom.ª 0.º y al nivel del mar	Temperatura	Viento		Estado del cielo	
	a 0.º y al nivel del mar	Variación en 3 horas		Dirección	F.ª				Max.ª	Min.ª			Dirección	F.ª		
Escandinavia	Bodo	7.61.9	-0.1	1.6	Calma	0	emb.º	br.º	Sup	21	14	7.63.2	1.6	N	0	c. emb.º
	Cristiansund															
	Skudesnoes															
Europa Oriental y Central	Riga															
	Moscou															
	Nicolaiew															
	Feldkirch															
	Czernovitz															
	Cracovia															
	Pola															
	Viena															
	Berlin															
Berna																
Islas Británicas	Stornoway															
	Shields															
	Valentia															
Francia	Gris Nex															
	St. Mathieu															
	Isla de Aix															
	Biarritz															
	Paris															
	Clermont															
	Perpiñan															
Cabo Sicié																
Niza																
Italia	Liorna															
	Roma															
	Cagliari															
	Palermo															
Portugal	Porto	7.67.6	+0.2	18.6	N	4	c. emb.º	Llana	24	13	7.67.2	1.6.9	NNW	5	emb.º	
	Lisboa	7.65.5	+0.1	17	N.N.W	6	A.º	M.º gda	25	16	7.63.4	2.3	N.N.W	4	c. di.º	
	Lagos	7.64.6	+1.0	2.0	N	1	A.º	N.N.º	27	17	7.62.8	2.7	N.S	1	A.º	
	Horta	7.69.7	+0.4	21.4	N.N.W	1	c. emb.º	M.º ll.º	24	18	7.70.3	1.9.0	N	0	c. di.º	
	Flores															
	Punta Delgada	7.60.2	+0.1	18.5	N	0	emb.º	Llana	23	16	7.71.4	1.7.0	N	0	A.º	
	Funchal	7.67.2	0.0	1.9	N	4	emb.º	M.º ll.º	23	14	7.66.0	2.2	N	4	emb.º	
Marruecos y Argelia	Tánger															
	Orán															
	Laghouat															
	Argel	7.62.4		20.5	NNW	1	A.º		20	20	7.62.6	2.4.0	NNW	1	A.º	
	Cap de Garde															
	Túnex															
Biskra																

Radiogramas

Precios de suscripción

España..... Un año 18 pesetas. Un semestre 9 pesetas
Extranjero..... Un año 30 pesetas

Administrador

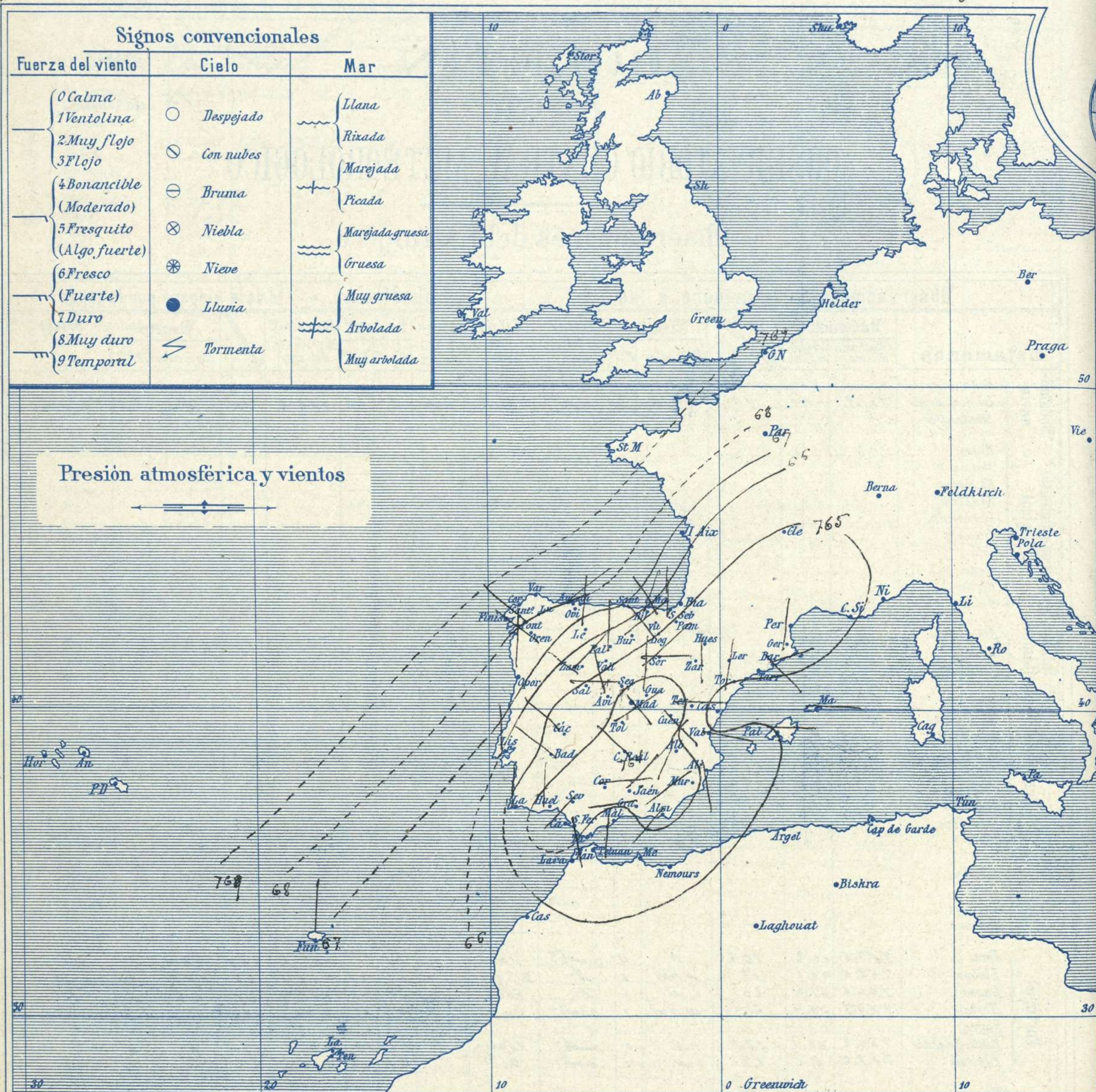
Habilitado del material de la Dirección general del Instituto Geográfico y Estadístico. Madrid

Dirección : Adresse : Address :

Señor
Jefe del Observatorio Central Meteorológico
Parque del Retiro

Madrid. (ESPAÑA)

Apartado n.º 285.



Estado general

Casi toda España está sometida por un área de presiones débiles ocasionada por el calor; su centro está en Andalucía y se extiende hacia Cataluña. Se registran tormentas aisladas en la chesta Central y en las regiones del Cantábrico soplan los vientos con poca fuerza de dirección variable y la temperatura es elevada; la máxima de ayer fue de 41 grados en Córdoba y la mínima de hoy ha sido de 10 grados en Santiago, Pontevedra y Lugo. El mar está tranquilo por el litoral español.

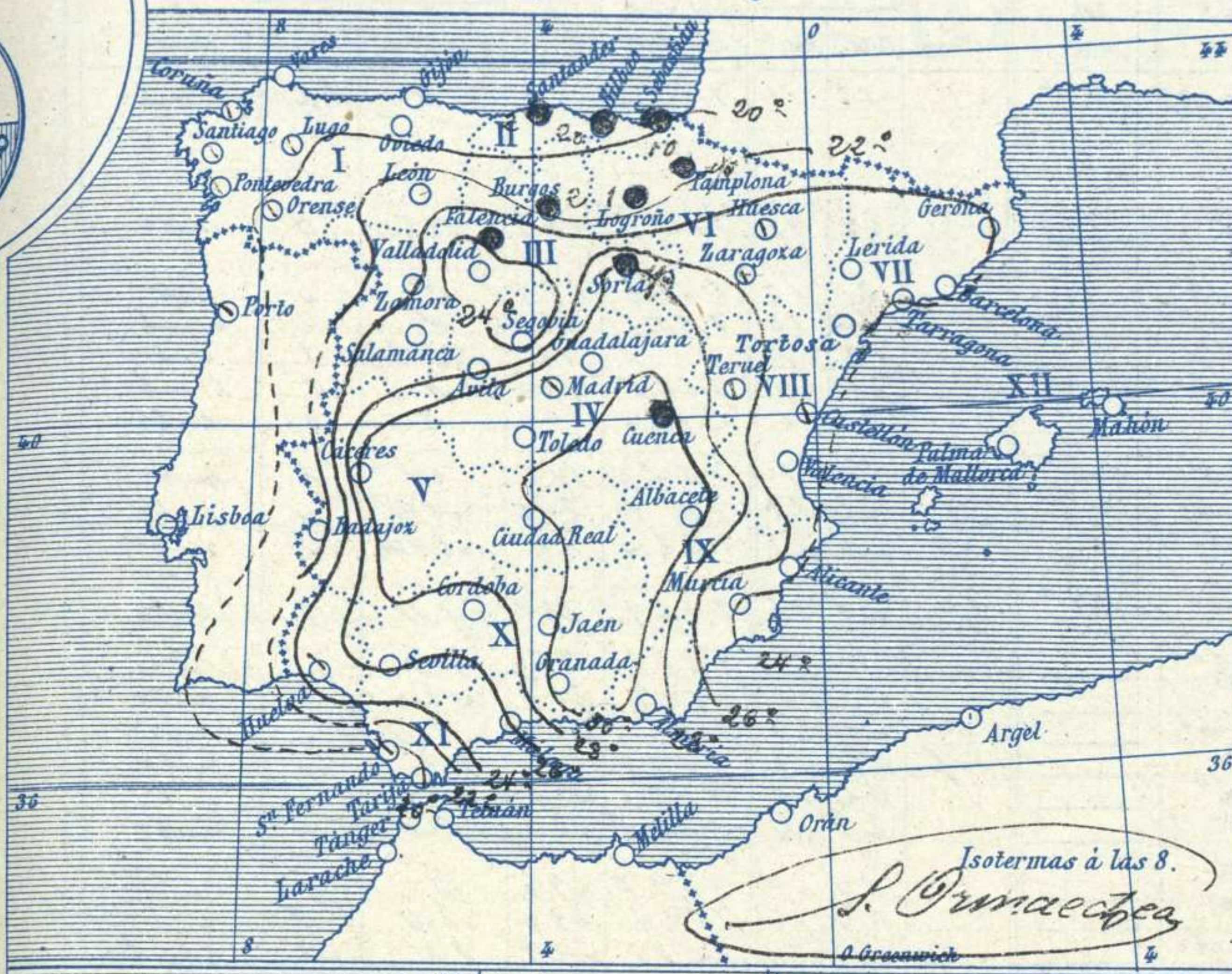
Las presiones altas deben de hallarse al Norte de las Azores.



El Director general: Severo Gómez Nuñez

El Ingeniero Geógrafo Jefe del Observatorio. J. Galbis

Temperaturas y Lluvias

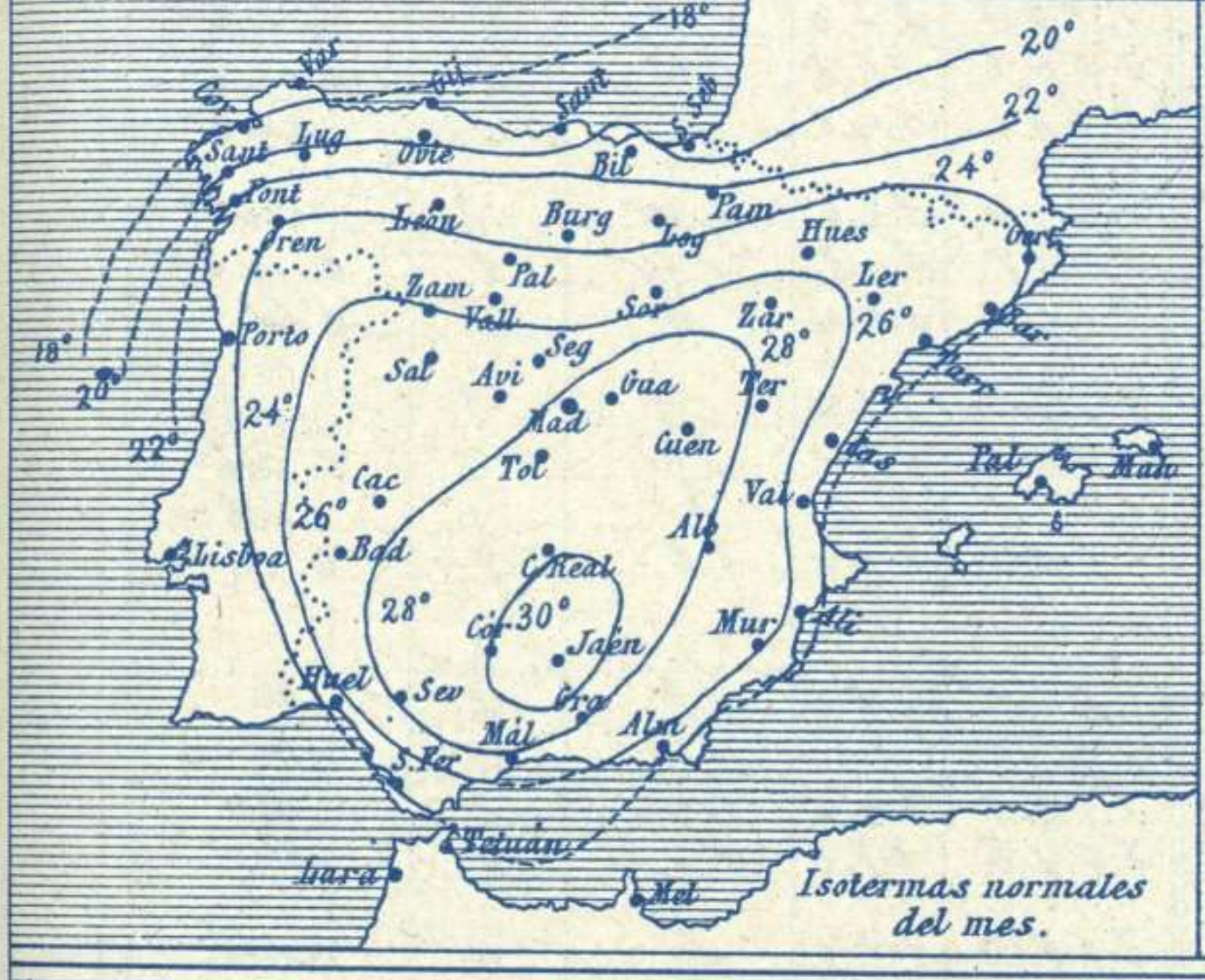


Tiempo probable

EN LAS REGIONES

- I
- II
- III
- IV
- V
- VI
- VII
- VIII
- IX
- X
- XI
- XII

No se hace predicción.



Los números colocados al lado de ● designan m/m de lluvia recogida.

Telegrama para las Comandancias de Marina depositado á las h m

No se envia telegrama

Observaciones de Madrid entre 12^h del día 14 y 12^h del día 15

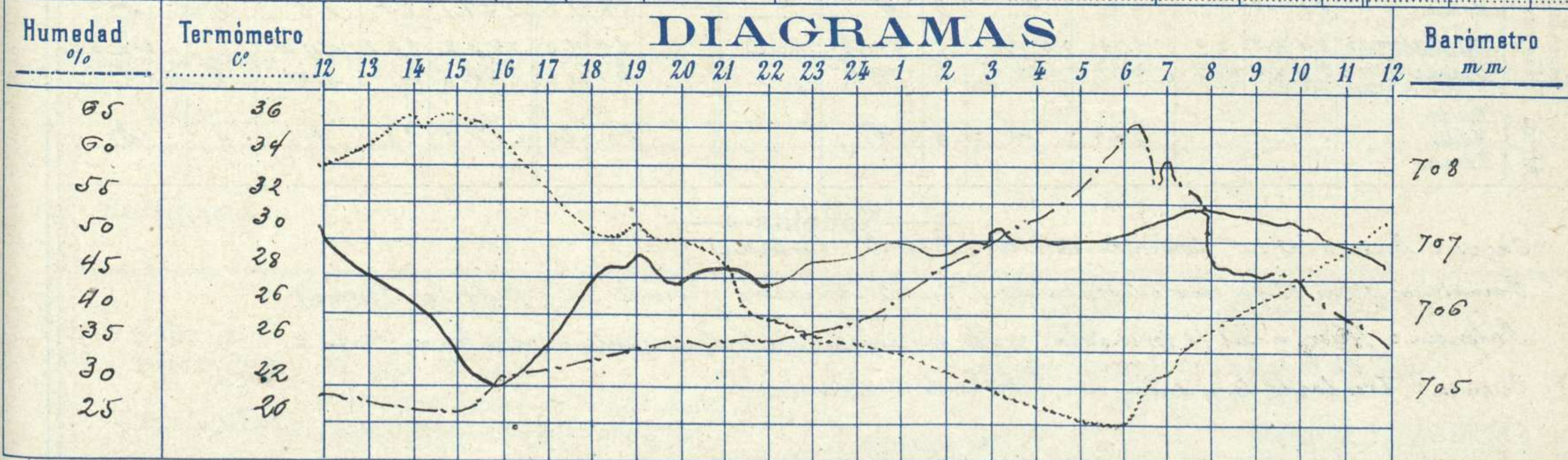
PARQUE DEL RETIRO (Altitud 667 m.)

Observaciones aerológicas

Hora.....

Hora	Barómetro m m	Termómetro C°	Humedad o/o	Viento		Lluvia o Nieve	Estado del Cielo	Notas	Alturas	Dirección del viento	Fuerza 0 ó 9	Alturas	Dirección del viento	Fuerza 0 ó 9	
				Dirección	F ^{ra} 0 ó 9										
12	707.0	33.5	23	SSW	2		Nbs								
16	704.9	34.9	30	SW	3		Cub	Temp. máx a la sombra 36.3							
20	706.3	29.8	39	WSW	3		Id	Id. mínima id 19.8							
24	706.7	24.0	38	W	1		C D	Horas de Sol despejado en el							
4	706.9	20.6	52	Cal	0		Nub	día de ayer 9 h 15 min							
8	707.4	24.7	40	SE	0		Id								
12	706.7	30.9	35	SSW	2		Id								

DIAGRAMAS



Observaciones de España

Observaciones de la mañana á 8 horas										Id. en las 24 horas		Id. de la víspera á 16 horas				
Estaciones	Barómetro		Temperatura	Viento		Estado del cielo	Estado del mar	Lluvia ó nieve	Temp. extr. ^{as}		Barom. á 0° y al nivel del mar	Temperatura	Viento		Estado del cielo	
	á 0° y al nivel del mar	Variación en 3 horas		Dirección	F ^{za}				Max. ^a	Min. ^a			Dirección	Fuerza		
Región del N.W. I.	La Coruña	768.4	+0.0	17	S	2	e. nub.	Reg.	19	11	766.3	19	N	2	e. nub.	
	Vares															
	Avilés															
	Gijón															
	Oviedo	767.7		17.6	NE	0	S		19	15	762.3	18.2	NE	0	cub.	
	Finisterre															
	Santiago	769.1	+0.1	14.9	NW	0	cub.		21	10	766.0	18.9	N	2	cub.	
Región Cantábrica II	Pontevedra	768.1	+0.9	17.2	N	1	cub.		25	10	765.1	22.8	N	4	e. nub.	
	Lugo			15.5	WNW	2	cub.		18	10	762.5	17.2	WNW	1	cub.	
	Orense	765.5	0.0	20.0	WN	1	c. nub.		24	11	762.5	20.0	N	2	c. nub.	
	León	764.5		19.0	N	2	S		20	11	761.4	24.0	N	0	cub.	
	Santander	767.8	+1.2	18.5	WNW	0	cub.	Cal. ^a	2	21	17	764.0	14.6	W	2	cub.
Región Duero III	Punta Galea	765.9	+0.7	19.6	WN	0	cub.	M. ^a	5	22	18	761.7	20.6	WN	4	cub.
	Bilbao	767.5	+1.0	19	WNW	1	cub.		20	20	17	762.4	21	WNW	2	cub.
	Cabo Machichaco															
	San Sebastián	767.7	+2.1	20.0	WNW	1	cub.	N. ^a	10	23	17	762.9	20.6	WN	1	cub.
Región Central IV	Zamora	766.6		18.6	NE	0	e. d.		2	21	14	761.1	26.0	SW	1	S
	Palencia	764.9	+0.2	19.2	N	1	S		23	14	760.7	28.4	WNW	9	cub.	
	Burgos	764.5	+0.4	17.0	NE	1	c. nub.		22	14	757.5	28.5	WNW	2	cub.	
	Soria	762.8	+0.1	22.4	NE	1	S		22	14	757.6	31.0	SE	2	cub.	
	Valladolid	766.0	+1.4	15.4	N	2	e. d.		22	12	759.4	31.0	SW	4	cub.	
	Salamanca	760.9	+0.8	20.0	WN	1	S		25	14	758.0	26.4	SW	4	cub.	
Región Extrem. ^a Mancha V	Ávila	764.2		19.4	WNW	1	S		20	14	759.5	29.0	WNW	5	cub.	
	Segovia	764.7	+0.6	17.0	W	0	S		22	14	760.5	29.0	WN	3	cub.	
	Madrid	762.9	+0.5	24.7	SE	0	cub.		26.3	19.8	758.1	24.9	SW	3	c. nub.	
	Toledo	762.5	0.0	26.4	NE	1	S		28	23	757.6	27.0	SW	6	c. nub.	
	Guadalajara	762.2	+1.0	25.4	N	0	e. d.		27	19	756.6	26.2	SW	6	c. nub.	
	Cuenca	760.9	+1.2	26.0	SE	1	cub.		24	25	760.1	24.8	S	5	c. nub.	
Alto Ebro VI	Cáceres	762.4		26.0	SW	1	S		27	13	761.0	22.0	W	2	c. nub.	
	Badajoz	764.6	+0.8	19.8	SW	1	S		26	15	761.7	21.8	SW	2	c. nub.	
	Ciudad Real	762.8	+0.8	26.4	WN	2	S		27	21	761.5	26.4	S	6	e. d.	
	Logroño	765.8		19.6	WN	0	cub.		1	24	17	758.5	23.4	S	2	c. nub.
	Pamplona	765.2		19.6	WN	0	c. nub.		1	24	17	758.5	23.4	S	2	c. nub.
Cataluña VII	Huesca	764.7	+1.0	22.8	NE	0	cub.		25	18	761.3	21.6	S	4	c. nub.	
	Zaragoza	764.1	+0.1	22.4	W	1	cub.		25	18	758.2	24.4	SE	1	e. d.	
	Lérida															
	Gerona	765.0	+0.2	25.2	N	1	c. nub.		22	23	762.6	28.0	S	8	S	
Levante VIII	Barcelona	764.8	+2.3	25	NE	1	cub.	Reg.	22	21	759.7	21	SW	4	S	
	Tarragona	764.7	1.0	24.0	NE	1	cub.	Reg.	25	20	765.7	24.0	SE	2	e. d.	
	Tortosa	765.3	+1.1	25.8	N	0	c. nub.		28	21	764.6	27.0	SE	5	S	
	Teruel	762.5	0.0	22.2	S	0	cub.		22	19	762.6	20.4	S	0	c. nub.	
Región del SE IX	Castellón	766.3		24.5	SW	0	c. nub.	Reg.	27	21	766.1	25.0	W	0	S	
	Valencia	765.1	0.0	24.6	SW	1	e. d.		27	21	765.3	25.2	SW	1	S	
	Albacete	762.8	+1.0	26.8	SPW	0	e. d.		24	19	761.4	27.0	SE	2	e. d.	
	Alicante	762.8	0.0	26	NE	0	S	Reg.	27	19	764.6	25.0	S	2	S	
Cuenca del Guadalquivir X	Murcia	764.1	0.0	28.8	SW	0	S		23	16	762.8	21.8	S	4	S	
	Sevilla	762.5	2.0	26.4	SW	0	S		40	21	762.0	24.2	W	6	c. nub.	
	Córdoba	762.4	+0.5	27.6	S	1	e. d.		41	25	762.6	29.0	SW	6	c. nub.	
	Jaén	762.9		27.5	NE	0	S		29	25	760.1	26.8	S	2	c. d.	
	Granada	762.6	+0.6	26.6	W	1	S		27	21	762.9	26.0	SW	3	e. d.	
Costa del Sur XI	Huelva	762.2	0.0	24.3	N	3	c. nub.	M. Ua	29	20	762.1	27.2	SW	3	c. nub.	
	San Fernando	764.6	+0.9	20	NE	2	c. nub.	Ua	25	16	762.8	22.6	WNW	3	c. nub.	
	Tarifa															
	Málaga	764.9	+0.4	25	S	1	S	M. Ua	29	23	765.5	27	S	2	e. d.	
Canales XII	Almería	763.7		22.5	SW	1	S	Ua	22	23	762.9	29.5	W	1	S	
	Palma	765.4	+1.0	25	S	1	e. d.	M. Ua	29	18	766.0	28	SW	3	e. d.	
	Mahón	765.8		25	S	2	S		27	19	767.1	25	SE	2	S	
Islas Baleares XIII	S. Cristóbal de Ten.	764.5	0.0	31.0	WNW	1	c. nub.	N. ^a	23	20	763.9	22.2	WNW	2	c. nub.	
	Laguna	764.5	+0.7	20.7	WNW	2	c. nub.		27	16	763.8	21.0	WN	6	S	
Africa	Tetuan															
	Melilla	767.5		24.4	W	0	S		20	20	767.0	27.4	NE	0	S	
	Larache															

Noticias

Cáceres = Ayer á las 18^h tormenta del SW (Prof. Sr. Barlucea)

Pamplona = Á las 18.30 fuerte tormenta con fuerte aguacero y viento SW (Prof. Sr. Florin)

Palencia = Ayer á las 16 tormenta viento huracanado del W. durante media hora (Prof. Sr. Barlucea)

Cuenca = Tres tarde tormenta, aire. (Prof. Sr. Castañeda)