

DIRECCIÓN GENERAL DEL INSTITUTO GEOGRÁFICO Y ESTADÍSTICO

AÑO XXV

BOLETÍN

1917

Núm. 193

DEL

12 de Julio

OBSERVATORIO CENTRAL METEOROLÓGICO

Observaciones del Extranjero

Observaciones de la mañana á las 7 h										Id. en las 24 horas			Id. de la vispera por la tarde			
Estaciones	Barómetro		Temperatura	Viento		Estado del cielo	Estado del mar	Lluvia ó nieve	Temp. extr. ^{as}		Barom. á 0° y al nivel del mar	Temperatura	Viento		Estado del cielo	
	al nivel del mar	Variación en 3 horas		Dirección	F ^{va}				Max. ^a	Min. ^a			Dirección	F ^{va}		
Escandinavia	Bodo	7.598	+1.0	9	PPW	5	N	ip	10	7	762.8	8	SW	4	cc	
	Cristiansund	7.666	+0.2	11	PW	2	N	ip	12	9	766.1	12	E	0	cc	
	Skudesnoes															
Europa Oriental y Central	Riga															
	Moscou															
	Nicolaiev															
	Feldkirch															
	Czernorvitx															
	Cracovia															
	Pola															
	Viena															
Berlin																
Berna																
Islas Británicas	Stornoway															
	Shields															
	Valentia															
Francia	Gris Nex															
	St. Mathieu															
	Isla de Aix															
	Biarritz															
	Paris															
	Clermont															
	Perpiñán															
Cabo Sicié																
Niza																
Italia	Liorna															
	Roma															
	Cagliari															
	Palermo															
Portugal	Porto	7.641	+0.2	22.2	ESE	4	E	ip	30	19	7.646	24.6	ESE	2	8	
	Lisboa	7.625	+0.9	23	Cal ^a	0	St	Nie ^a	35	22	7.605	24	N	3	St	
	Lagos	7.627	0.0	23	6	2	ccob ^a	nie ^a	30	21	7.618	30	Cal ^a	0	St	
	Horta															
	Flores															
	Punta Delgada	7.651	+0.6	19.0	N	1	cc	R ^{2a}	23	17	7.645	17.5	NNW	1	Bue	
	Funchal	7.602	0.0	20	N	3	nie ^a	nie ^a	26	19	7.592	26	N	5	St	
Marruecos y Argelia	Tánger															
	Orán															
	Laghout			24.4	ESE	2	St	Cal ^a	37	22	31.8	31.8	NW	3	c.d ^a	
	Argel															
	Cap de Garde X	7.671		22	N	2	St	Nie ^a	27	19	7.657	22	NW	3	c.d ^a	
	Túnex															
Biskra X	7.637		22.2	ENE	1	St		29	25	7.614	32.4	NW	1	St		

Radiogramas

Precios de suscripción

España Un año 18 pesetas . Un semestre 9 pesetas
 Extranjero Un año 30 pesetas

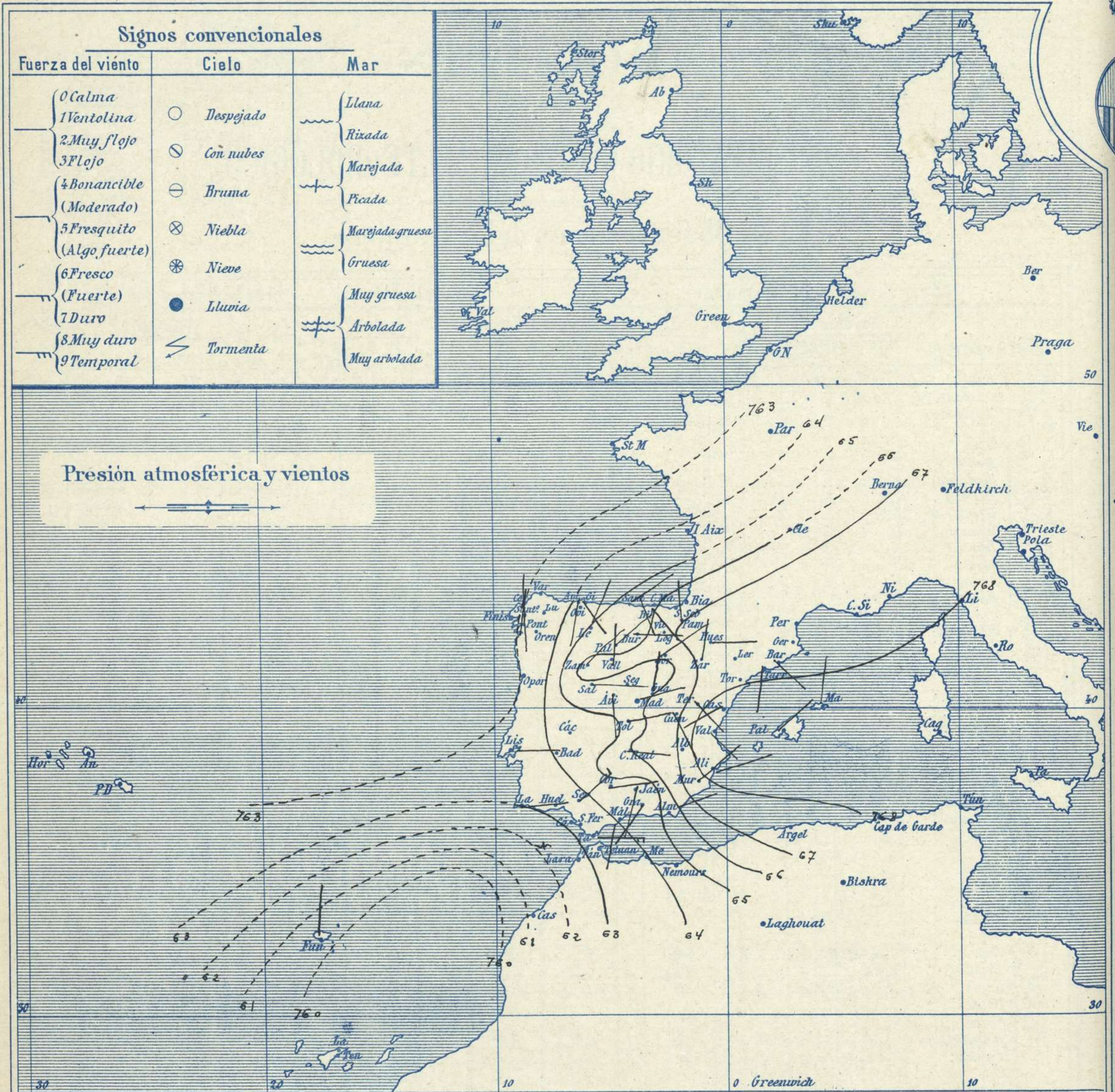
Administrador { Habilitado del material de la Dirección general del
 Instituto Geográfico y Estadístico. Madrid

Dirección : Adresse : Address :

Señor
 Jefe del Observatorio Central Meteorológico
 Parque del Retiro

Apartado n.º 285.

Madrid. (ESPAÑA)



Estado general

Debe de aproximarse a las Islas Británicas una borrasca, pero no puede fijarse ni su situación ni la importancia que pueda tener a causa de la carencia de datos. Persiste al Occidente de Marruecos un área de presiones débiles relativas (760 m/m) por lo cual se mantiene el Levante en el Estrecho de Gibraltar.

El tiempo es bueno en España, de cielo claro, vientos del primer cuadrante y temperatura elevada: la máxima de ayer fue de 39 grados en Sevilla y la mínima de hoy ha sido de 9 grados en Burgos.

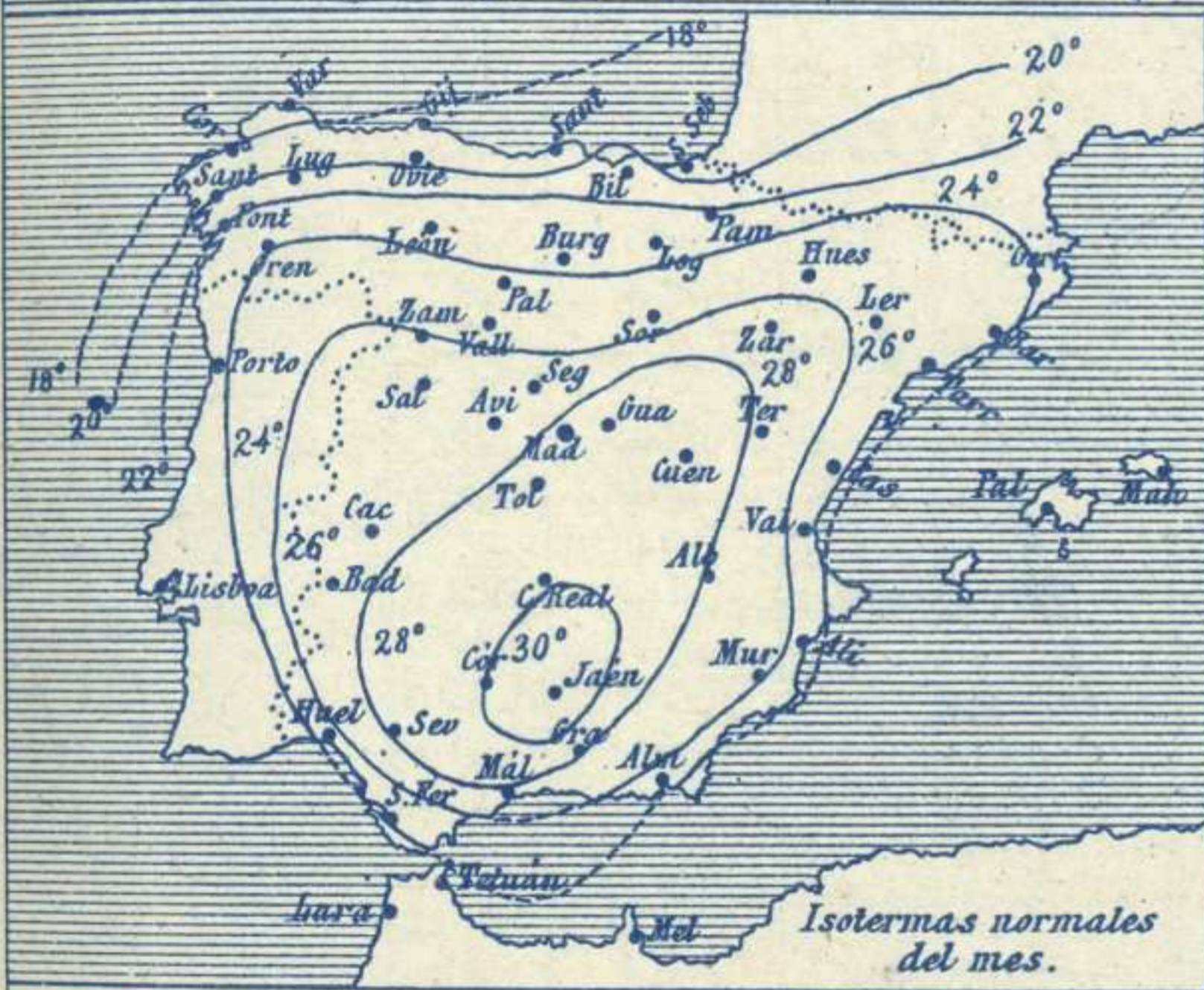
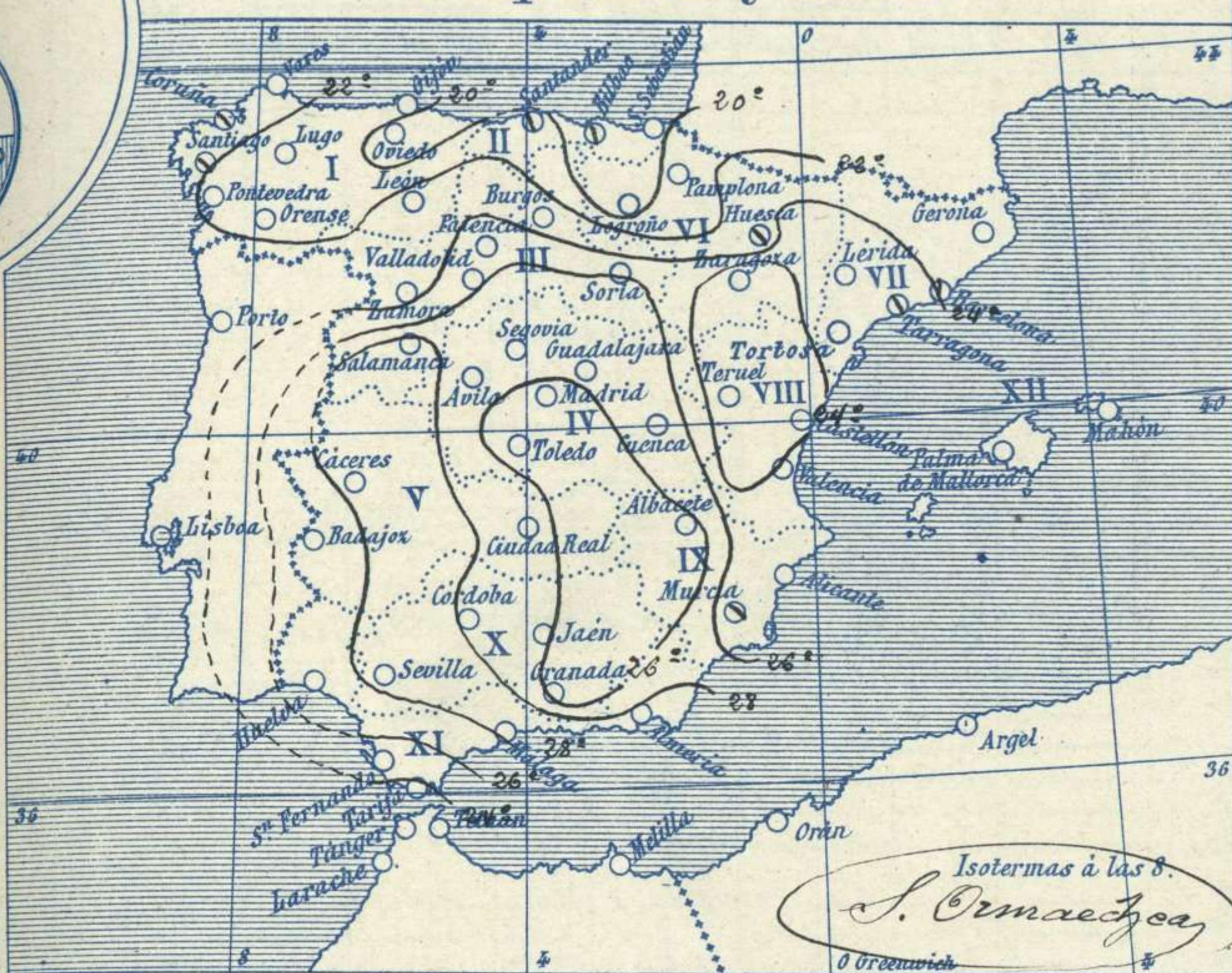
Las presiones altas se sitúan sobre el Mediterráneo.

Severo

El Director general: Severo Gómez Nuñez

El Ingeniero Geógrafo Jefe del Observatorio. J. Galbis

Temperaturas y Lluvias



Los números colocados al lado de ● designan m/m de lluvia recogida.

Tiempo probable

EN LAS REGIONES

- I } Vientos flojos y moderados de la región del Sur y ligeras lluvias.
- II }
- III }
- IV }
- V } Vientos flojos y moderados del primer cuadrante y buen tiempo. Calor.
- VI }
- VII }
- VIII }
- IX }
- X }
- XI } Vientos moderados del Este y buen tiempo.
- XII } Buen tiempo.

Telegrama para las Comandancias de Marina depositado a las 12 h. 25 m

Tiende a empeorar el tiempo en Galicia.

Persistencia del Levante en el estrecho de Gibraltar.

Observaciones de Madrid entre 12^h del día 11 y 12^h del día 12

PARQUE DEL RETIRO (Altitud 667 m^s)

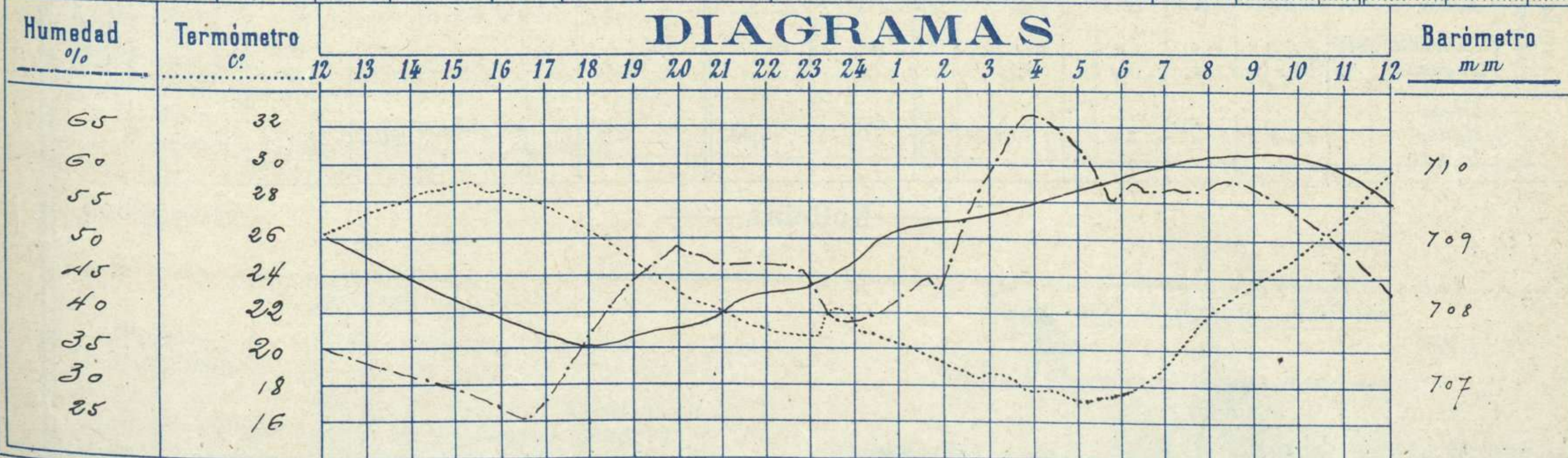
Hora	Barómetro m m.	Termómetro C°	Humedad o/o	Viento		Lluvia & Nieve	Estado del Cielo	Notas
				Dirección	F ^{ra} Oa9			
12	709.0	26.0	35	SE	1		Desp. 2	Temp. máx. a la sombra 29.5
16	707.9	28.6	26	NE	1		Fl	Id. mínima id. 17.5
20	707.8	22.9	48	NE	0		Fl	Rem. de Tel. despejado en el día
24	708.7	21.0	39	NE	2		Fl	de ayer 13 h. 35 mt.
4	709.5	17.7	66	NE	2		Fl	
8	710.1	22.0	57	ENE	0		Fl	
12	709.5	29.5	42	SE	0		Fl	

Observaciones aerológicas

Hora.....

Alturas	Dirección del viento	Fuerza O a 9	Alturas	Dirección del viento	Fuerza O a 9

DIAGRAMAS



Observaciones de España

Observaciones de la mañana á 8 horas										Id. en las 24 horas		Id. de la vispera á 16 horas			
Estaciones	Barómetro		Temperatura	Viento		Estado del cielo	Estado del mar	Lluvia ó nieve	Temp. extr. ^{as}		Baron. á 0° y al nivel del mar	Temperatura	Viento		Estado del cielo
	á 0° y al nivel del mar	Variación en 3 horas		Dirección	F ^{ua}				Max. ^a	Min. ^a			Dirección	Fuerza	
Región del N.W. I.	La Coruña	763.2	+0.2	23	S.E.	1	nub.	blanca	25	15	765.7	24	N.E.	2	nub.
	Vares														
	Avilés														
	Gijón	764.7		20.8	S.E.	0	c. d. f.	blanca	20	13	767.8	20.2	N.E.	2	bl.
	Oviedo	760.9		18.4	S.E.	0	bl.		22	18	766.3	22.0	N.E.	1	bl.
	Finisterre														
	Santiago	x 767.6	0.0	24.9	N.W.	2	nub.		29	16	765.1	27.8	N.	3	nub.
	Pontevedra	763.2	+0.9	21.6	W.	1	bl.		23	14	764.7	22.0	S.W.	2	c. d. f.
	Lugo	7													
Orense	769.5		20.5	N.W.	1	c. d.		30	11	767.5	29.0	N.	1	bl.	
León	765.4		18.4	N.N.E.	0	c. d.		20	11	764.9	18.6	N.	1	c. d.	
Región Cantábrica II	Santander	765.2	0.0	20.2	N.E.	2	nub.	blanca	22	17	768.1	20.7	N.E.	4	bl.
	Punta Galea	x 764.0	+0.1	19.8	S.E.	3	c. nub.	blanca	23	15	766.3	22.7	S.E.	2	bl.
	Bilbao	765.5	+0.9	19	S.E.	1	nub.		31	13	767.8	23	S.E.	2	c. d. f.
	Cabo Machichaco														
	San Sebastián	x 766.0	-1.2	24.0	S.	1	bl.	blanca	24	12	767.2	24.2	N.E.	1	bl.
Región del Duero III	Zamora	767.2		18.8	N.E.	5	bl.		29	12	764.7	27.6	N.E.	0	bl.
	Palencia	765.4	+0.2	21.2	N.E.	1	bl.		23	11	764.9	27.5	N.E.	0	bl.
	Burgos	764.6	0.0	17.5		0	bl.		26	9	763.8	25.0	N.E.	0	bl.
	Soria	765.7	0.0	20.2	N.E.	1	bl.		26	10	763.7	24.8	N.	0	bl.
	Valladolid	767.0		2	N.	0	bl.		27	12	764.1	26.4	N.	1	c. d. f.
	Salamanca	761.6	+0.4	23.8	S.	1	bl.		29	13	760.8	20.8	S.	2	bl.
Región Central IV	Ávila	764.6		21.2	S.E.	1	bl.		27	17	761.3	26.0	N.N.W.	2	bl.
	Segovia	763.7	+0.3	24.0	S.	0	bl.		30	13	761.9	27.0	W.	0	bl.
	Madrid	765.8	+0.4	23.0	S.N.E.	0	bl.		28.8	17.5	762.7	22.6	N.E.	1	bl.
	Toledo	764.8	+0.7	23.0	S.N.E.	2	bl.		32	18	761.9	21.2	N.E.	0	bl.
	Guadalajara	765.5	+0.2	26.8	S.	0	bl.		33	15	761.7	29.0	W.	0	bl.
	Cuenca	764.8	+0.1	22.0	S.E.	0	bl.		29	14	761.9	28.0	S.	0	bl.
Extrem ^a Mancha V	Cáceres	762.8		29.8	S.E.	0	bl.		26	16	761.9	23.4	N.E.	2	bl.
	Badajoz	764.2	+1.2	25.6	W.	1	bl.		27	20	760.9	26.4	N.E.	1	bl.
	Ciudad Real	765.2	+0.8	22.0	S.	0	bl.		34	17	763.7	22.4	S.	4	bl.
Alto Ebro VI	Logroño	767.4		17.6	N.W.	0	bl.		27	13	765.4	26.6	N.W.	0	bl.
	Pamplona	766.6		18.0	N.N.W.	0	c. d. f.		23	11	765.6	22.0	N.W.	3	bl.
	Huesca	767.1	+0.5	20.6	S.	1	nub.		21	16	765.1	26.6	W.	2	bl.
	Zaragoza	768.0	+0.5	20.4	N.	0	bl.		27	15	763.8	26.4	N.W.	1	bl.
Cataluña VII	Lérida	7													
	Gerona														
	Barcelona	766.0	+0.2	24	S.E.	3	nub.	blanca	29	18	768.0	24	S.W.	4	nub.
	Tarragona	766.9		24.2	S.	1	nub.	blanca	25	19	766.2	22.2	S.N.W.	3	c. d. f.
Tortosa	767.1	+0.3	24.7	Cal. ^a	0	bl.		23	17	766.0	26.0	S.E.	4	bl.	
Levante VIII	Teruel	766.6		18.4	S.E.	0	bl.		22	12	764.2	27.3	W.	0	bl.
	Castellón	768.7	+0.3	21.7	S.W.	0	bl.	blanca	27	21	766.5	24.2	N.W.	1	bl.
	Valencia	767.7		24.2	S.E.	1	bl.		25	21	766.1	24.8	S.E.	1	bl.
Región del Guadalquiv. X del SE IX	Albacete	766.8	+0.8	21.2	S.E.	1	bl.		29	17	762.3	22.4	S.	1	bl.
	Alicante	766.2	+0.8	25	S.N.E.	1	c. d. f.	blanca	26	20	765.3	24	S.N.E.	2	bl.
	Murcia	767.5		24.6	N.E.	1	c. nub.		29	19	764.7	28.6	N.E.	3	bl.
Cuenca del Guadalquiv. XI	Sevilla	767.8		28.4	N.E.	5	c. d. f.		29	20	763.5	28.4	N.W.	2	bl.
	Córdoba	764.4	+1.0	26.0	S.	1	bl.		28	21	764.0	27.4	W.	1	bl.
	Jaén	764.0		26.8	S.	1	bl.		25	22	763.5	22.8	S.	0	bl.
	Granada	766.1	+0.6	21.6	S.W.	2	bl.		22	19	762.8	22.0	S.W.	0	bl.
Costa del Sur XII	Huelva	762.2		26.6	S.	4	c. nub.	blanca	22	20	761.0	22.1	S.W.	4	bl.
	San Fernando	762.6	0.0	25	S.E.	0	c. d. f.	blanca	22	19	761.5	23	S.	0	bl.
	Tarifa	762.1	+0.5	24.2	S.	7	c. d. f.	blanca	24	21	761.0	24.5	S.	7	bl.
	Málaga	765.7	+0.8	28	S.	1	bl.	blanca	23	22	764.8	28	S.W.	2	bl.
	Almería	766.2		28.5	N.E.	1	bl.	blanca	30	24	763.6	24.0	N.E.	3	bl.
Canarias XIII	Palma	767.8	+0.8	22	N.E.	1	bl.	blanca	20	16	766.2	27	S.W.	4	c. d. f.
	Mahón	767.7	+0.3	22	N.	2	c. d. f.		23	17	766.6	22	N.	4	bl.
Islas Canarias XIV	San Cristóbal de Nave	765.0	0.0	20.4	N.N.W.	2	bl.	blanca	23	20	757.7	22.6	N.N.W.	2	c. nub.
	Laguna	760.3	+0.6	20.5	S.E.	0	bl.		30	18	758.7	25	N.	2	bl.
Africa	Tetuan														
	Melilla	768.2		24.0	N.E.	1	bl.	blanca	27	19	767.0	26.2	N.W.	0	c. d.
	Larache														

— Noticias —