

DIRECCIÓN GENERAL DEL INSTITUTO GEOGRÁFICO Y ESTADÍSTICO

AÑO XXV

Núm. 125

BOLETÍN

DEL

1917

4 de Julio

OBSERVATORIO CENTRAL METEOROLÓGICO

Observaciones del Extranjero

Observaciones de la mañana á las 7 ^h							Id. en las 24 horas		Id. de la vispera por la tarde							
Estaciones	Barómetro		Temperatura	Viento		Estado del cielo	Estado del mar	Lluvia ó nieve	Temp. extr. ^{as}		Barom. ^o á 0 ^o y al nivel del mar	Temperatura	Viento		Estado del cielo	
	a 0 ^o y al nivel del mar	Variación en 3 horas		Dirección	F ^{va}				Max. ^a	Min. ^a			Dirección	F ^{va}		
Escandinavia	Bodo															
	Cristiansund															
	Skudesnoes															
Europa Oriental y Central	Riga															
	Moscou															
	Nicolaiev															
	Feldkirch															
	Czernovitz															
	Cracovia															
	Pola															
	Viena															
	Berlin															
Berna																
Islas Británicas	Stornoway															
	Shields															
	Valentia															
Francia	Gris Nez															
	St. Mathieu															
	Isla de Aix															
	Biarritz															
	Paris															
	Clermont															
	Perpiñán															
Cabo Sicié																
Niza																
Italia	Liorna															
	Roma															
	Cagliari															
	Palermo															
Portugal	Porto	7.67.8	+0.1	18.6	NW	1	0	0	11.5	21	17	7.68.1	16.9	NW	3	0
	Lisboa	7.65.7	+0.2	17	N	2	0	0	11.5	22	15	7.65.1	27	NW	5	0
	Lagos	7.64.8	+0.1	21	Cal.	0	0	0	11.5	20	17	7.64.1	25	N	3	0
	Horta															
	Flores															
	Punta Delgada															
	Funchal	7.62.1	-0.1	19	NE	3	0	0	11.5	22	18	7.62.1	22	NE	3	0
Marruecos y Argelia	Tánger															
	Orán															
	Laghout															
	Argel															
	Cap de Garde															
	Túnex															
Biskra																

Radiogramas

Precios de suscripción

España Un año 18 pesetas. Un semestre 9 pesetas
 Extranjero Un año 30 pesetas

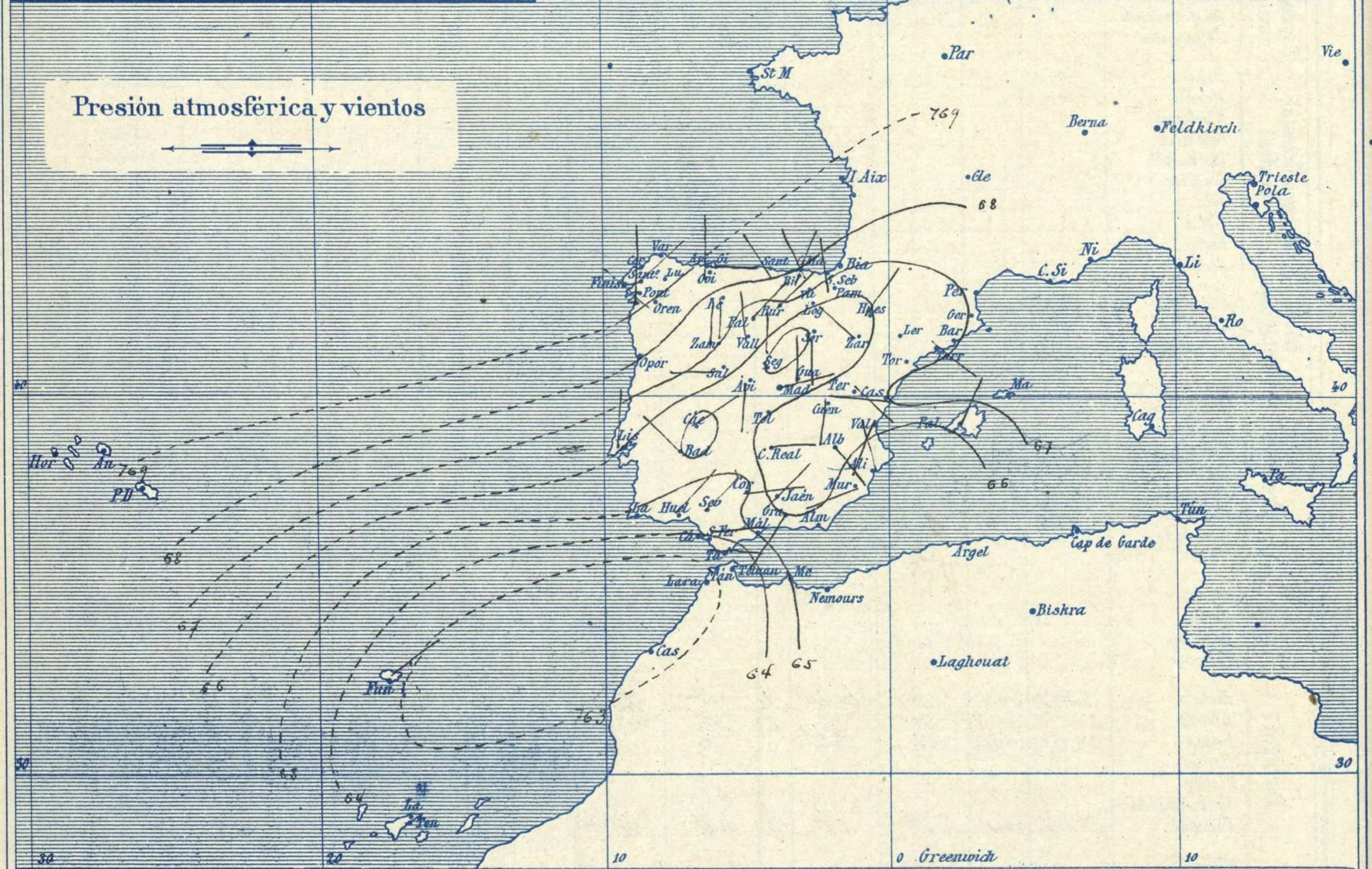
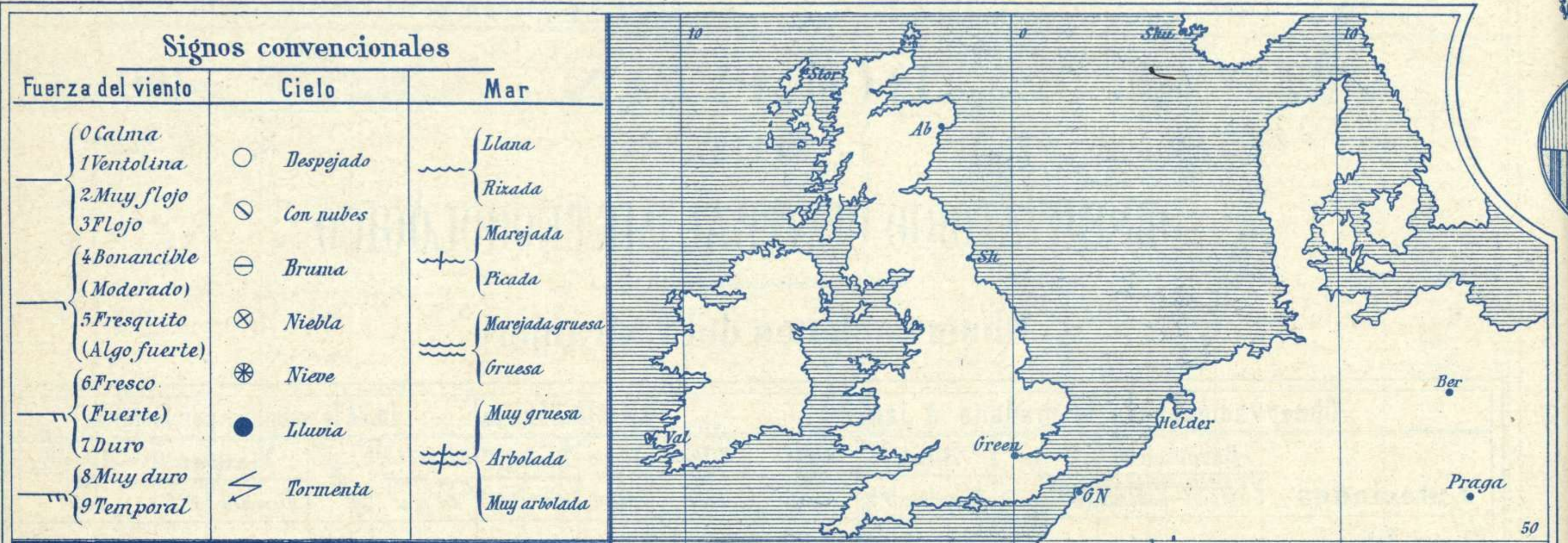
Administrador { Habilitado del material de la Dirección general del
 Instituto Geográfico y Estadístico. Madrid

Dirección : Adresse : Address :

Señor
 Jefe del Observatorio Central Meteorológico
 Parque del Retiro

Madrid. (ESPAÑA)

Apartado n.º 285.



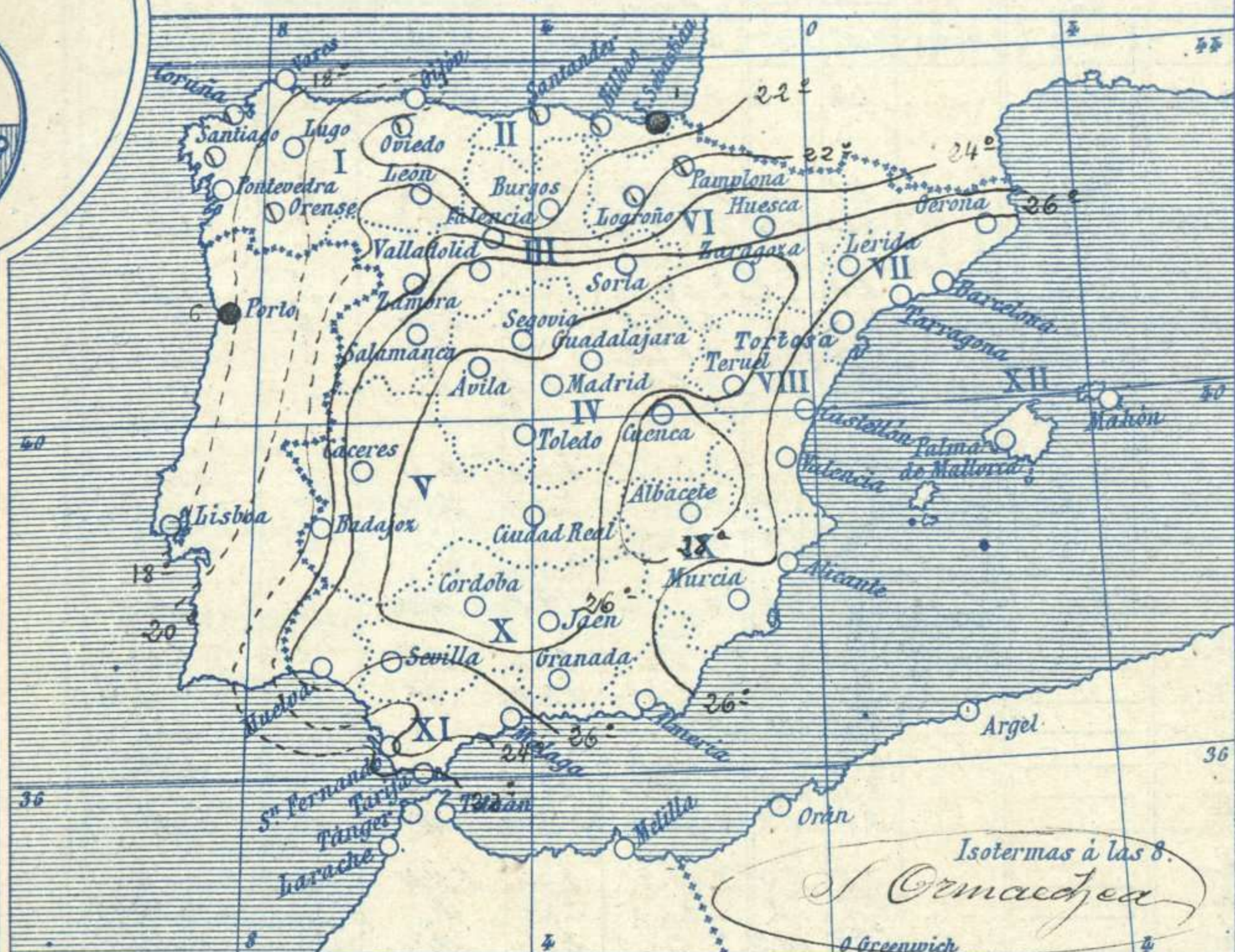
Estado general

En España casi desaparecieron los núcleos de presiones débiles, pero se mantiene el situado al Occidente de las costas de Marruecos (763 mm) por lo cual continúa soplando el Levante en el Estrecho de Gibraltar y costas adyacentes. El buen tiempo es general, los vientos flojos son los dominantes y la temperatura vuelve a elevarse: la máxima de ayer fue de 36 grados en Sevilla y la mínima de hoy ha sido de 10 grados en León, Zamora y Avila. El mar está tranquilo por todo el litoral español. Las presiones altas deben de hallarse al Occidente de Irlanda.

El Director general: Severo Gómez Nuñez

El Ingeniero Geógrafo Jefe del Observatorio. J. Galbis

Temperaturas y Lluvias



Tiempo probable

EN LAS REGIONES

- I
- II
- III
- IV
- V
- VI
- VII
- VIII
- IX
- X
- XI
- XII

No es de esperar cambio importante del tiempo en 24 horas.

Los números colocados al lado de ● designan m/m de lluvia recogida.

Telegrama para las Comandancias de Marina depositado a las 12 h 40 m

Persistencia del Levante en el estrecho de Gibraltar.

Observaciones de Madrid entre 12^h del día 3 y 12^h del día 4

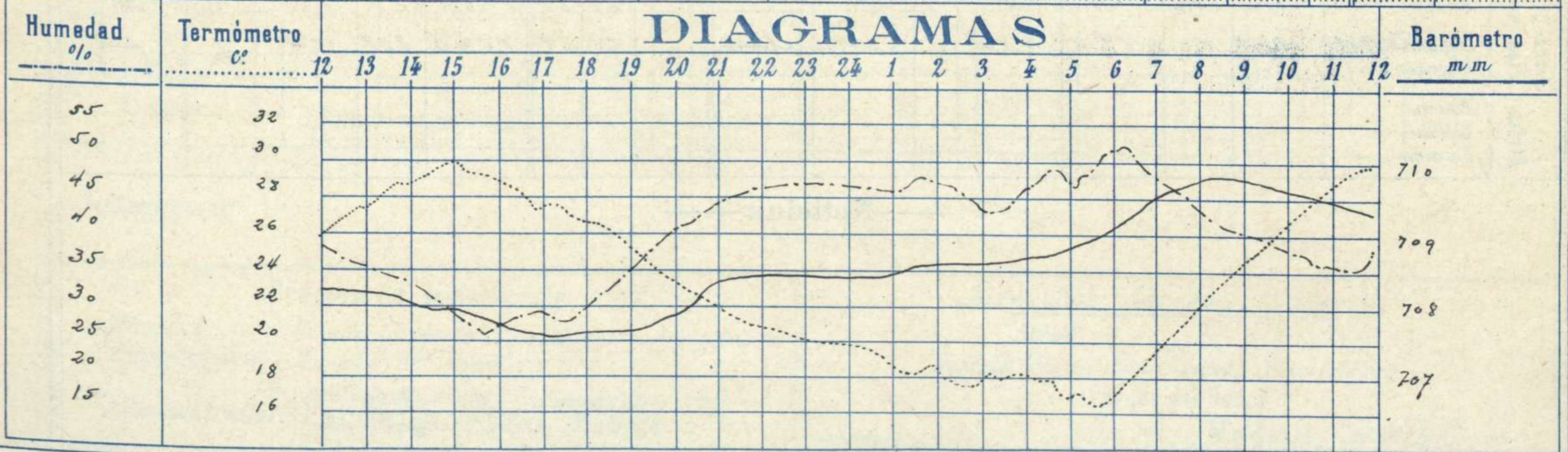
PARQUE DEL RETIRO (Altitud 667 m.)

Observaciones aerológicas

Hora.....

Hora	Barómetro m m	Termómetro C°	Humedad o/o	Viento		Lluvia o Nieve	Estado del Cielo	Notas	Alturas	Dirección del viento	Fuerza Oa9	Alturas	Dirección del viento	Fuerza Oa9
				Dirección	F ^{na} Oa9									
12	708.2	25.7	38	W	1		Nub ^o	Temp ^o máx a la sombra 29.8						
16	707.9	23.4	27	W	1		C cub ^o	Temp ^o mínima 20.16.2						
20	707.8	23.2	40	WNW	1		D ^o	Horas de sol despejadas el						
24	708.4	19.8	46	W	0		S ^o	día de ayer 9 h ^o 45 m ^{ts}						
4	708.6	18.0	46	E	1		F ^o							
8	709.7	21.9	44	E	1		F ^o							
12	709.2	27.4	38	S	1		F ^o							

DIAGRAMAS



Observaciones de España

Observaciones de la mañana á 8 horas										Id. en las 24 horas		Id. de la víspera á 16 horas				
Estaciones	Barómetro		Temperatura	Viento		Estado del cielo	Estado del mar	Lluvia ó nieve	Temp. extr. ^{as}		Barom. á 0° y al nivel del mar	Temperatura	Viento		Estado del cielo	
	á 0° y al nivel del mar	Variación en 3 horas		Dirección	F ^{ua}				Max. ^a	Min. ^a			Dirección	Fuerza		
Región del N.W. I.	La Coruña	7.67.6	17	cal ^a	0	c. nub.	llana		20	10	7.66.5	17	N.W.	2	c. d.	
	Vares															
	Avilés															
	Gijón	7.67.8	0.0	20.4	E.	2	N.	llana		21	15	7.66.7	20.2	N.E.	2	c. d.
	Oviedo	7.67.6		16.4	N.	1	c. nub.			20	15	7.65.8	17.0	N.E.	1	c. d.
	Finisterre															
	Santiago	7.68.5	+1.0	14.9	N.	2	nub.			25	12	7.66.0	23.8	N.E.	2	nub.
	Pontevedra	7.65.8	+0.1	17.2	N.	1	N.			22	11	7.65.8	21.0	S.W.	6	N.
	Lugo	7.70.5		18.2	N.W.	1	c. d.			25	12	7.69.8	25.2	S.W.	2	c. d.
Orense	7.68.9	0.0	18.0	N.W.	1	c. nub.			22	19	7.65.5	20.5	S.	2	N.	
León	7.66.4		17.5	S.	0	N.			21	10	7.62.4	18.8	S.	2	c. d.	
Región Cantábrica II	Santander	7.67.6	+0.8	17.4	N.W.	0	c. nub.	Cal. ^a		21	15	7.66.7	20.2	N.W.	2	c. nub.
	Punta Galea	7.68.2	+0.2	17.6	N.W.	2	c. nub.	Nub. ^a		22	18	7.64.4	20.4	N.W.	5	c. nub.
	Bilbao	7.67.8	-0.5	19	N.W.	1	c. nub.			24	16	7.62.7	20	N.	2	c. nub.
	Cabo Machichaco															
	San Sebastián	7.67.9	2.5	16.4	N.W.	1	N.	Nub. ^a	1	21	16	7.65.5	19.8	N.W.	4	nub.
Región Duero III	Zamora	7.67.3		18.8	N.	0	N.			20	19	7.64.9	27.4	S.W.	1	c. nub.
	Palencia	7.65.7	+0.2	20.2	N.E.	1	N.			29	11	7.61.2	26.6	N.	1	c. nub.
	Burgos	7.66.5	+1.0	15.0	N.E.	0	N.			26	11	7.61.4	25.6	S.W.	1	c. nub.
	Soria	7.64.9	+0.8	21.6	S.	0	N.			27	11	7.61.8	24.4	S.	2	c. nub.
	Valladolid	7.67.7	+1.6	14.0	N.	1	N.			28	12	7.62.8	26.7	S.W.	2	c. nub.
	Salamanca	7.62.1	+0.4	24.2	W.	0	N.			31	15	7.61.1	27.0	W.	2	c. d.
Región Central IV	Ávila	7.65.9		16.8	S.	0	N.			25	19	7.61.9	24.2	S.W.	2	c. nub.
	Segovia	7.65.0	0.0	22.0	N.	0	N.			29	12	7.61.5	26.0	S.	1	c. nub.
	Madrid	7.65.8	+0.9	21.9	E.	1	N.			29	16	7.62.3	28.4	W.	1	c. nub.
	Toledo	7.65.9	+0.9	21.6	N.E.	1	N.			22	16	7.61.8	21.6	N.W.	1	N.
	Guadalajara	7.64.9	+0.8	21.6	N.	0	N.			20	13	7.61.7	27.2	S.W.	2	c. nub.
	Cuenca	7.65.1	+0.2	23.5	S.	1	N.			28	14	7.61.4	24.0	S.	0	c. nub.
Extrem ^a Mancha V	Cáceres	7.65.1		25.0	N.E.	0	N.			23	16	7.62.7	21.6	N.W.	0	N.
	Badajoz	7.65.2	+0.5	21.0	N.W.	1	N.			22	16	7.62.9	22.4	W.	1	N.
	Ciudad Real	7.66.6	+1.5	24.7	E.	2	N.			22	15	7.62.9	21.2	N.W.	2	c. d.
Alto Ebro VI	Logroño	7.67.5		18.8	N.W.	0	c. nub.			29	15	7.62.2	29.4	N.W.	0	c. nub.
	Pamplona	7.65.2		20.0	N.W.	0	c. nub.			28	16	7.62.2	27.4	N.W.	1	c. nub.
	Huesca	7.65.9	+1.8	22.4	N.W.	0	N.			22	18	7.62.2	20.2	S.W.	1	c. nub.
	Zaragoza	7.65.9	+0.5	20.2	N.W.	1	N.			22	12	7.61.5	21.8	N.E.	0	c. nub.
Cataluña VII	Lérida															
	Gerona	7.65.7	0.0	22.4	N.W.	2	N.	Nub. ^a		20	18	7.65.5	27.6	N.E.	3	N.
	Barcelona	7.65.0	-0.4	26.9	S.W.	2	N.			27	18	7.64.0	25.1	S.W.	3	c. nub.
	Tarragona	7.65.8		23.6	S.	1	c. d.	llana		24	18	7.64.5	21.7	S.E.	2	c. d.
Levante VIII	Ternel	7.66.2		19.6	S.E.	1	N.			28	13	7.64.2	28.0	S.	0	c. nub.
	Castellón	7.67.3	+1.0	25.0	N.W.	2	N.	llana		27	19	7.65.6	27.6	N.W.	6	N.
	Valencia	7.66.2		25.2	S.W.	1	N.			21	19	7.64.5	25.3	S.E.	1	N.
Región del SE IX	Albacete	7.65.1	+0.5	25.0	S.E.	0	N.			31	15	7.62.3	29.3	S.W.	6	c. d.
	Alicante	7.65.2	+1.0	26	N.W.	0	N.	Cal. ^a		27	19	7.63.9	25	S.W.	2	N.
	Murcia	7.65.8		22.8	S.W.	1	N.			32	16	7.63.1	24.8	S.	3	N.
Cuenca del Guadalquivir X	Sevilla	7.64.4		25.6	N.E.	4	N.			26	20	7.62.7	25.0	S.W.	3	N.
	Córdoba	7.64.9	+1.0	21.6	S.	1	N.			25	19	7.62.3	22.6	S.W.	1	c. d.
	Jaén	7.65.6		22.8	N.E.	0	N.			32	18	7.62.3	20.8	N.E.	0	N.
	Granada	7.65.7	+0.2	22.4	S.W.	2	N.			27	17	7.62.9	24.0	S.W.	2	c. d.
Costa del Sur XI	Huelva	7.64.1		27.3	N.E.	0	N.	llana		20	19	7.62.8	28.1	N.W.	5	N.
	San Fernando	7.64.5	0.0	24	N.E.	2	N.	Cal. ^a		20	15	7.63.7	25	N.W.	3	N.
	Tarifa	7.63.0	+0.1	22.0	S.	5	N.	Nub. ^a		22	20	7.62.7	22.8	S.	5	N.
	Málaga	7.66.7	+0.2	25	W.	1	N.	Nub. ^a		26	21	7.65.4	25	S.	5	N.
	Almería	7.65.8		27.0	W.	1	N.	llana		28	20	7.62.9	27.8	S.W.	2	c. d.
Canarias XII	Palma	7.66.1	+0.8	22	N.E.	1	N									