



INSTITUTO GEOGRÁFICO, CATASTRAL Y DE ESTADÍSTICA
BOLETÍN DEL SERVICIO METEOROLÓGICO ESPAÑOL

AÑO XLI. - Núm. 25

MADRID miércoles 25 de Enero de 1933.

Los números de los domingos se publican con retraso para dar cumplimiento a la Ley del Descanso dominical.

PRECIOS DE SUSCRIPCIÓN: España, 36 pesetas al año. - Extranjero, 72 pesetas al año. - Toda la correspondencia administrativa al señor Habilitado del Servicio Meteorológico. - Apartado 285, Madrid.

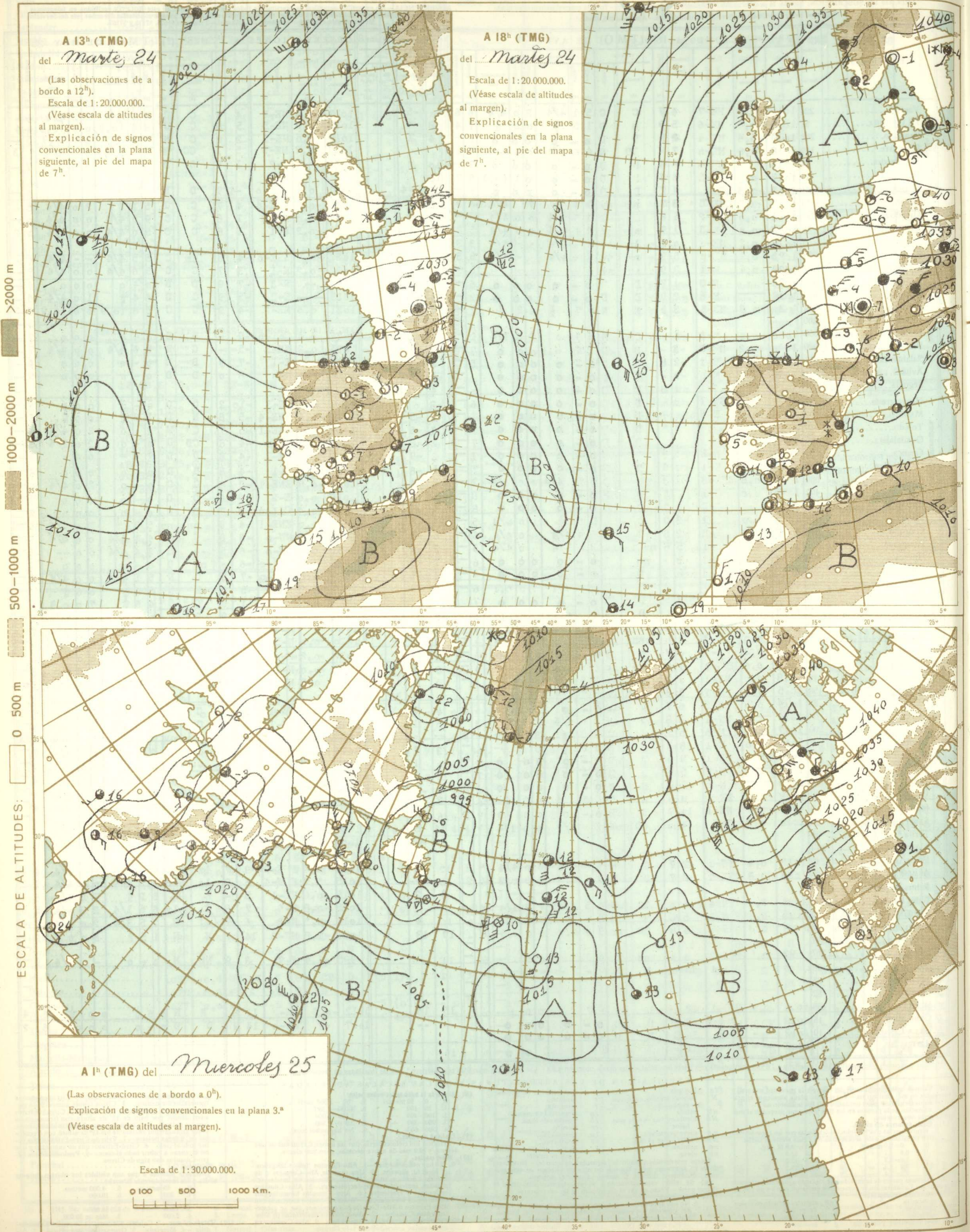
ADVERTENCIA.- No es posible garantizar la exactitud de todos los datos insertos en este BOLETÍN, recibidos en telegramas y radiogramas cifrados; pero quienes deseen obtener rectificaciones o aclaraciones pueden solicitarlas del señor Jefe del Servicio Meteorológico español. - Apartado 285, Madrid. - Teléfonos 51628, 57176 y 57167.

Main table with columns for Observaciones a 18h (TMG) de ayer 24 and Observaciones a 7h u 8h (*) (TMG) de hoy 25. Includes sub-sections for Galicia, Cantabria, Duero, Centro y Extremadura, Ebro, Cataluña, Levante, SE, Guadalquivir, Costa Sur, Baleares, Canarias, N. Marruecos, and Río Oro.

(*) Las estaciones que observan por la mañana a 7h van consignadas con letras mayúsculas. Las demás observan a 8h. - Las estaciones marcadas con asterisco *, son las instaladas en Semáforos.

EXPLICACIÓN DE LAS ABBREVIATURAS Y DE LAS ESCALAS ADOPTADAS

- (1) Valores reducidos al nivel del mar y a la gravedad normal, y expresados en mb. (milibares). - Véase en la plana siguiente el gráfico de equivalencia de estas unidades con los milímetros.
(2) Variación de la presión en las tres horas que preceden al momento de la observación.
(3) Escala de velocidad del viento.
(4) Décimas partes de la cantidad de vapor de agua necesaria para la saturación. La saturación se expresa, sin embargo, con 9 y no con 10.
(5) Abreviaturas adoptadas.
(6) Se refiere esta indicación a las horas transcurridas desde el último parte. - Véase en (5) el significado de las abreviaturas.
(7) Nubes bajas.
(8) Altura de la base de las nubes bajas.
(9) Cantidad de nubes.
(10) Nubes medias.
(11) Nubes altas.
(12) Visibilidad.
(13) Estado del mar.
(14) Cantidad de lluvia.

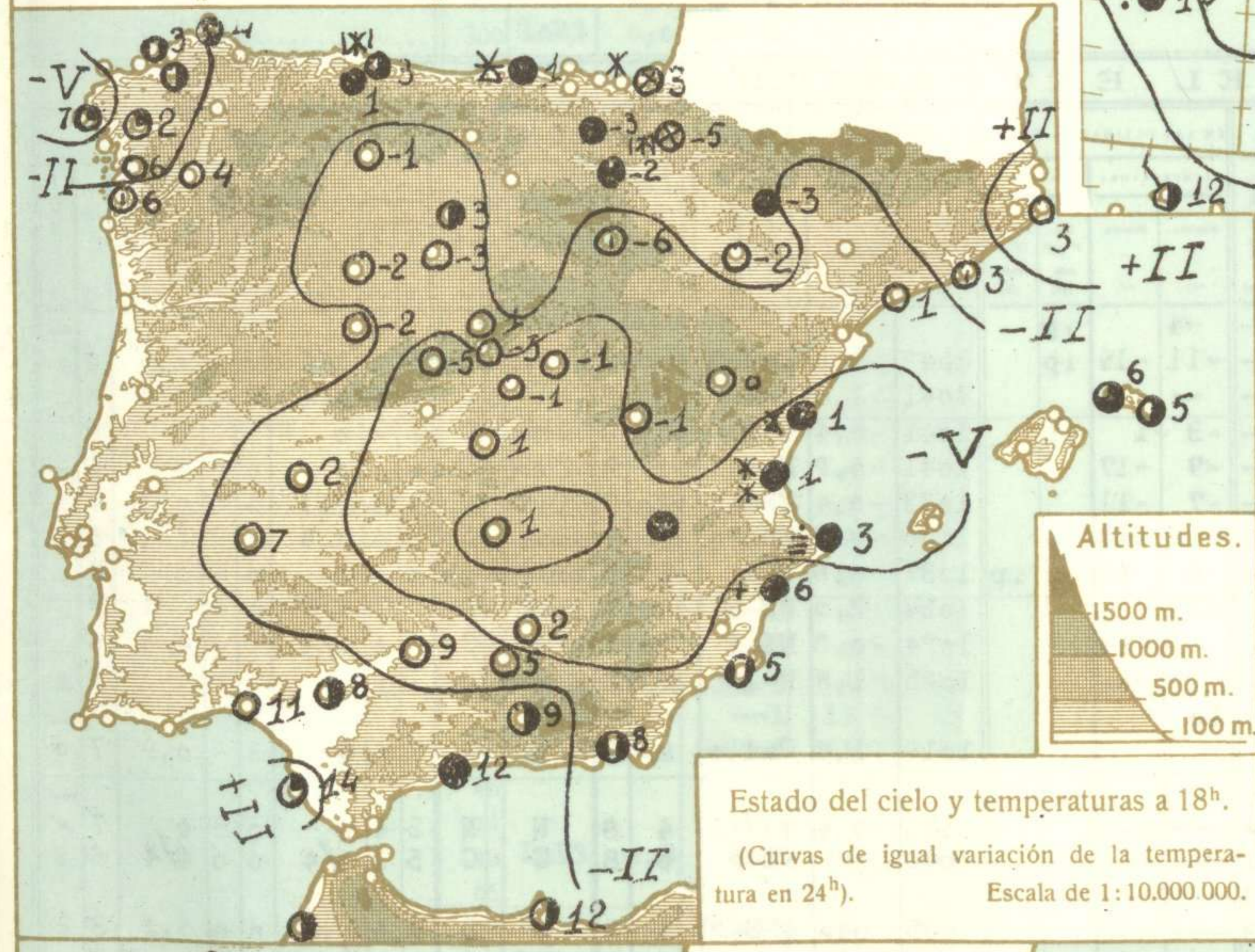
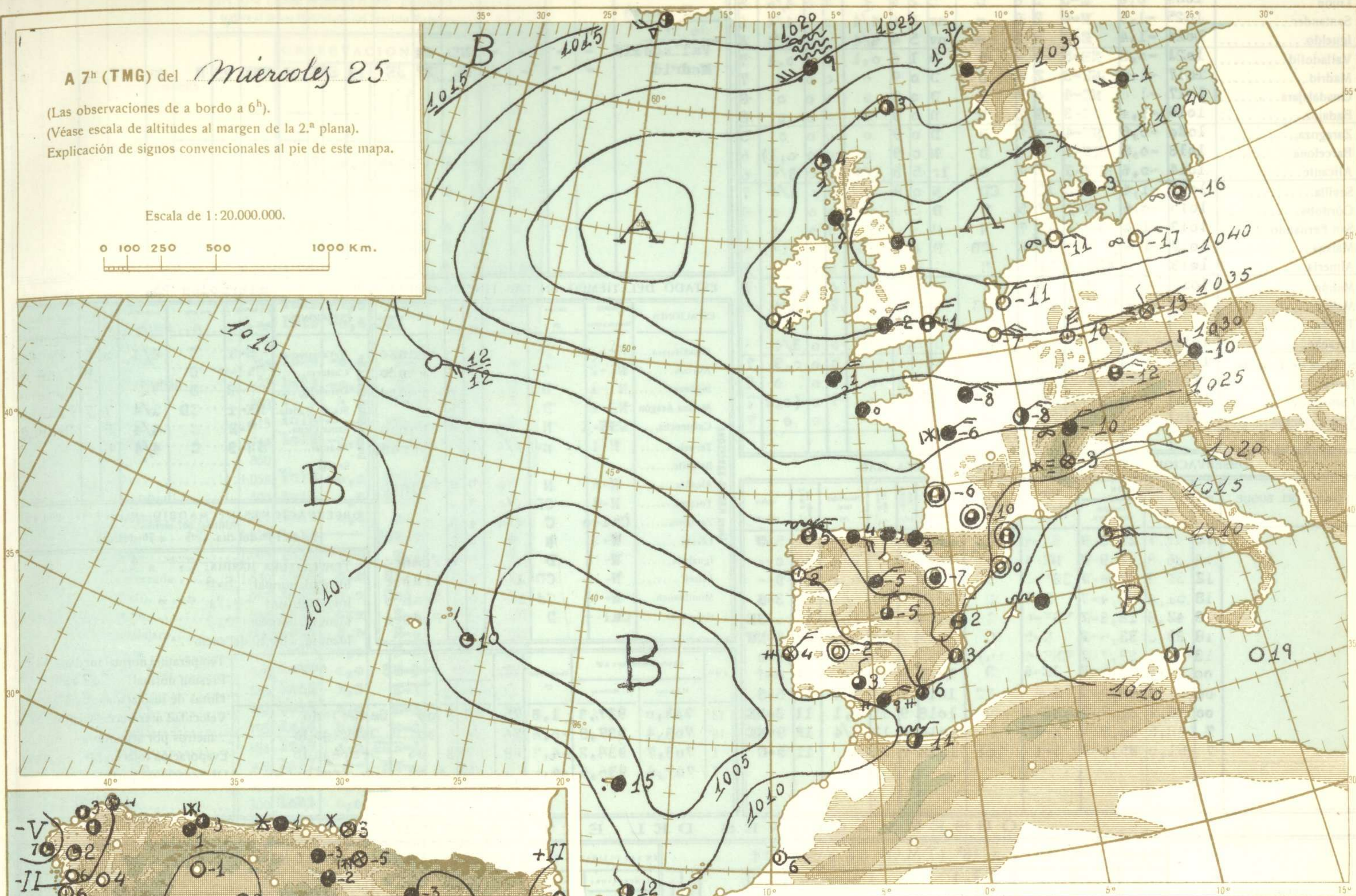


A 7^h (TMG) del *Miércoles 25*

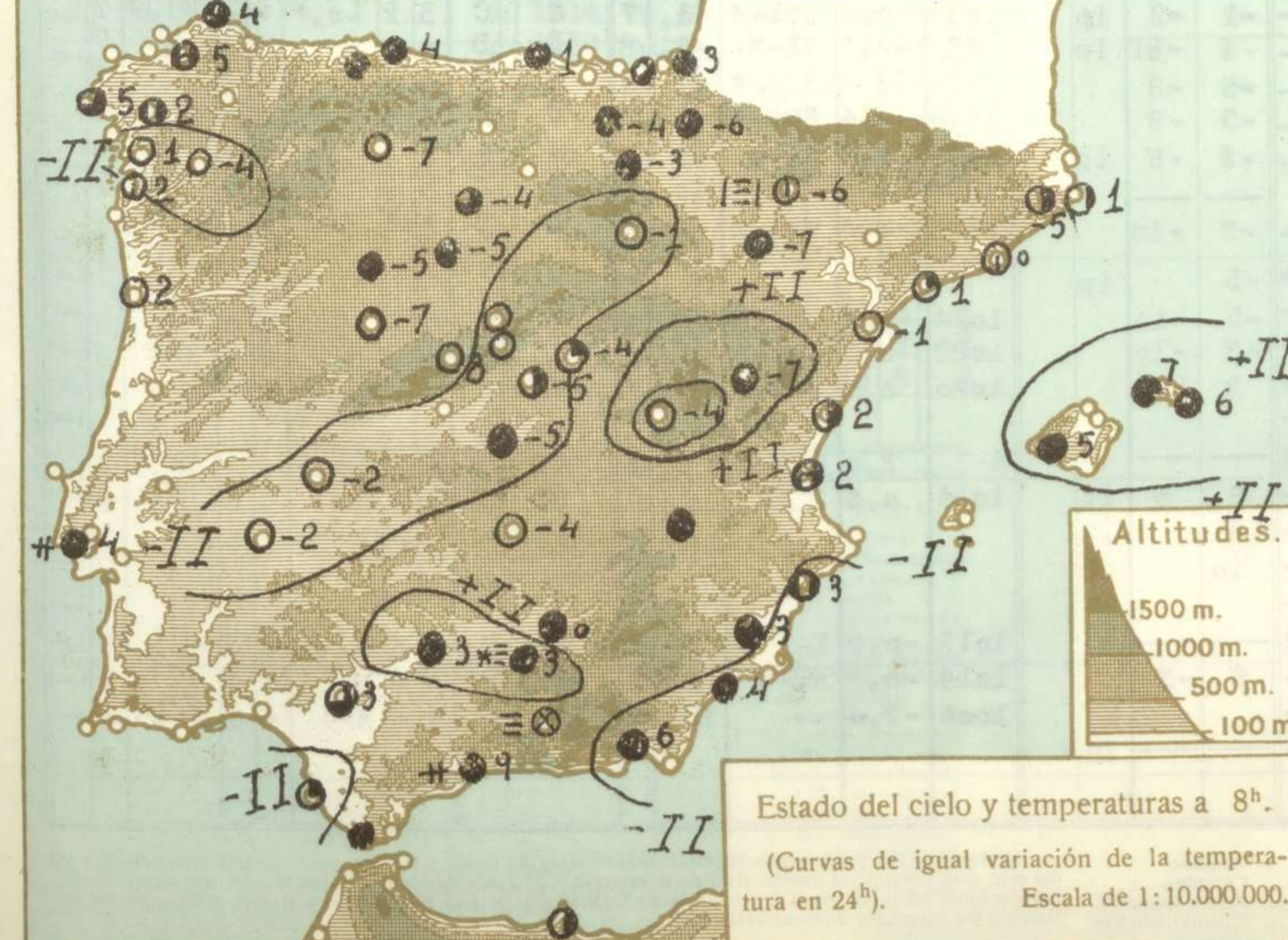
(Las observaciones de a bordo a 6^h).
(Véase escala de altitudes al margen de la 2.^a plana).
Explicación de signos convencionales al pie de este mapa.

Escala de 1:20.000.000.


0 100 250 500 1000 Km.



Estado del cielo y temperaturas a 18^h.
(Curvas de igual variación de la temperatura en 24^h).
Escala de 1:10.000.000.



Estado del cielo y temperaturas a 8^h.
(Curvas de igual variación de la temperatura en 24^h).
Escala de 1:10.000.000.



SIGNOS CONVENCIONALES

PRESIÓN en milibares.— Las líneas dibujadas son las «isobaras», trazadas de 5 en 5 mb, uniendo puntos de igual presión. Las letras «A» (Alta) y «B» (Baja) señalan las posiciones de los máximos y mínimos, respectivamente.
VIENTO.— Dirección indicada por la flecha, que marcha con el viento.— Fuerza por el número de barbillas; una barbilla larga equivale a dos cortas.— ☉ Calma.
TEMPERATURA en grados centígrados.— Es el número escrito a la derecha de cada estación. En las de a bordo figura debajo de una raya la temperatura del agua del mar.
CIELO.— ☉ Despejado.— ☁ Menos de 0,1 con nubes.— ☁ 0,1 con nubes.— ☁ Casi despejado (1/4 con nubes).— ☁ Nuboso (1/2 con nubes).— ☁ Casi cubierto (3/4 con nubes).— ☁ 0,9 con nubes.— ☁ Más de 0,9 con nubes, pero con claros.— ☁ Cubierto.— ☁ Cielo invisible.
METEOROS.— ☔ Lluvia.— ☔ Llovizna.— ☔ Aguaceros.— ☔ Niebla.— * Nieve.— * Aguanieve.— † Ventisca.— * Nieve granulada.— † Cristales de hielo en el aire.— ▲ Granizo.— ⚡ Tormenta.— ⚡ Relámpagos.— ⚡ Truenos.— ☁ Calima.— ☁ Tempestad de arena.
Para un meteorológico cualquiera x:
[x], aumentando.— [x], disminuyendo.— [x], intermite.— [x], empezando.— [x], ya cesó. (x), está a la vista.
x Repetición vertical de un signo, aumento de intensidad.— xx Idem horizontal, mayor extensión.
MAR.— ☄ Marejada.— ☄ Gruesa.— ☄ Arbolada

ESTADO GENERAL

SITUACIÓN ATMOSFÉRICA A 7^h DEL *Miércoles 25 de Enero.*

El anticiclón Asiático extiende sus efectos por el Norte de Europa, internándose en el Atlántico y alcanzando a casi toda la Península Ibérica, produciendo vientos flojos del 1^o cuadrante que por recorrer tierras muy frías y provenir de las capas altas atmosféricas ocasionan descenso grande de la temperatura. En Polonia, Alemania y Francia el frío es extremado registrándose temperaturas más de 20 grados bajo cero. En España por la citada causa bajó el termómetro y en la Meseta central las heladas son intensas. Al SW de España aparece una zona de presiones débiles que hará templar la temperatura que se padece en la Península Ibérica.

TIEMPO PROBABLE HASTA LA MAÑANA DEL *Jueves 26.*

- REGIONES.
I.— Galicia;
II.— Cantabria;
III.— Duero;
IV.— Centro y Extremadura;
V.— Ebro;
VI.— Cataluña;
VII.— Baleares;
VIII.— Levante;
IX.— Sudeste;
X.— Guadalquivir;
XI.— Costa Sur;
XII.— Norte de Marruecos;

Vientos flojos de la región del Norte y algunas lluvias o nevadas.



Table with columns: ESTACIONES, OBSERVACIONES A 13h (TMG) DE AYER 24. Rows include La Coruña, Vigo, Gijón, Santander, Igueldo, Valladolid, Madrid, Guadalajara, Badajoz, Zaragoza, Barcelona, Alicante, Sevilla, Córdoba, San Fernando, Málaga, Almería, Mahón, Melilla, Tetuán, Larache, S. Cruz de Tenerife, Izaña, Cabo-Juby, Villa Cisneros.

Table with columns: OBSERVATORIOS, 200 m., 500 m., 1.000 m., 1.500 m., 2.000 m., 3.000 m., 4.000 m., 5.000 m., 6.000 m. Rows include Madrid a 13h ayer, Valladolid, Madrid.

ESTADO DEL TIEMPO EN LAS LINEAS AEREAS A 8h DE HOY miercoles 25.

Table with columns: ESTACIONES, VIENTO, TIEMPO, NUBOSIDAD, PASO DE SIERRA. Rows include Guadalajara, Atienza, Sigüenza, Molina Aragón, Calamocha, Teruel, Belchite, Alcañiz, Tortosa, Zaragoza, Lérida, Igualada, Falset, Montblanch, Barcelona.

OBSERVACIONES DE MADRID (Parque del Retiro). (Altitud: 667 metros). Desde 13h del día 24 a 7h del día 25.

TEMPERATURA MÁXIMA: 20,2 a 15,1. Idem id. normal: 8,8. IDÉM MÍNIMA: -4,7 a -5,0. Idem id. normal: 0,2. Idem id. a 0m,10 del suelo: ...

Temperatura normal media: 4,5. Presión normal: 707,4. Horas de insolación: 8,65. Velocidad máxima del viento: ... metros por segundo a ... Evaporación total en 24h: ... mm. Observaciones particulares: ...

Table with columns: HORAS, PRESIÓN BAROMÉTRICA A 0°, Temperatura, Humedad, VIENTO, Lluvia o nieve, NUBES. Rows include 13, 18, 1, 7.

OBSERVACIONES EFECTUADAS A BORDO EN ALTA MAR

Table with columns: NOMBRE DEL BUQUE, Hora TMG, SITUACIÓN (Latitud N, Longitud Greenwich), Viento, Tiempo presente, Presión en milibares, Nubosidad total, etc. Rows include 12 49,7, 12 36,8, etc.

OBSERVACIONES DEL EXTRANJERO

Large table with columns: ESTACIONES, OBSERVACIONES A 18h (TMG) DE AYER 24, EN LAS ÚLTIMAS 24 HORAS, OBSERVACIONES A 7h (TMG) DE HOY 25. Rows include Estocolmo, Dantzig, Copenhague, Hamburgo, Berlín, Francfort, Munich, Praga, Viena, Berna, Turín, Roma, Mesina, Vestmannö, Lerwick, Tynemouth, Blacksd Point, Valentia, Londres, Utrecht-De Bilt, Bruselas, París, Tours, Brest, Burdeos, Clermont, Dijon, Tolosa, Perpiñán, Marsella-Marignane, Ajaccio, Túnez, Argel, Orán, Casablanca, Agadir, Lisboa, Funchal, Horta.

(1) a (14). Ver notas al pie de la primera plana. (15) Caracteres del oleaje en alta mar. (16) Dirección de donde parece que proceden las olas. (17) Clases de nubes. NOTAS.—1. Las presiones de las estaciones de montaña (Izaña y Navacerrada) no están reducidas al nivel del mar, sino referidas al propio nivel de la estación.—2. Todos los datos se ajustan en el cifrado al Código internacional adoptado en la Conferencia de Copenhague el año 1929.—3. Los signos convencionales son también los adoptados internacionalmente. Este BOLETÍN lo publica la Sección de Predicción de la Oficina Central del Servicio Meteorológico.