



MADRID viernes 3 de Noviembre de 1933.

Los números de los domingos se publican con retraso para dar cumplimiento a la Ley del Descanso dominical.

PRECIOS DE SUSCRIPCIÓN: España, 36 pesetas al año.—Extranjero, 72 pesetas al año.— Toda la correspondencia administrativa al señor Habilitado del Servicio Meteorológico.—Apartado 285, Madrid.

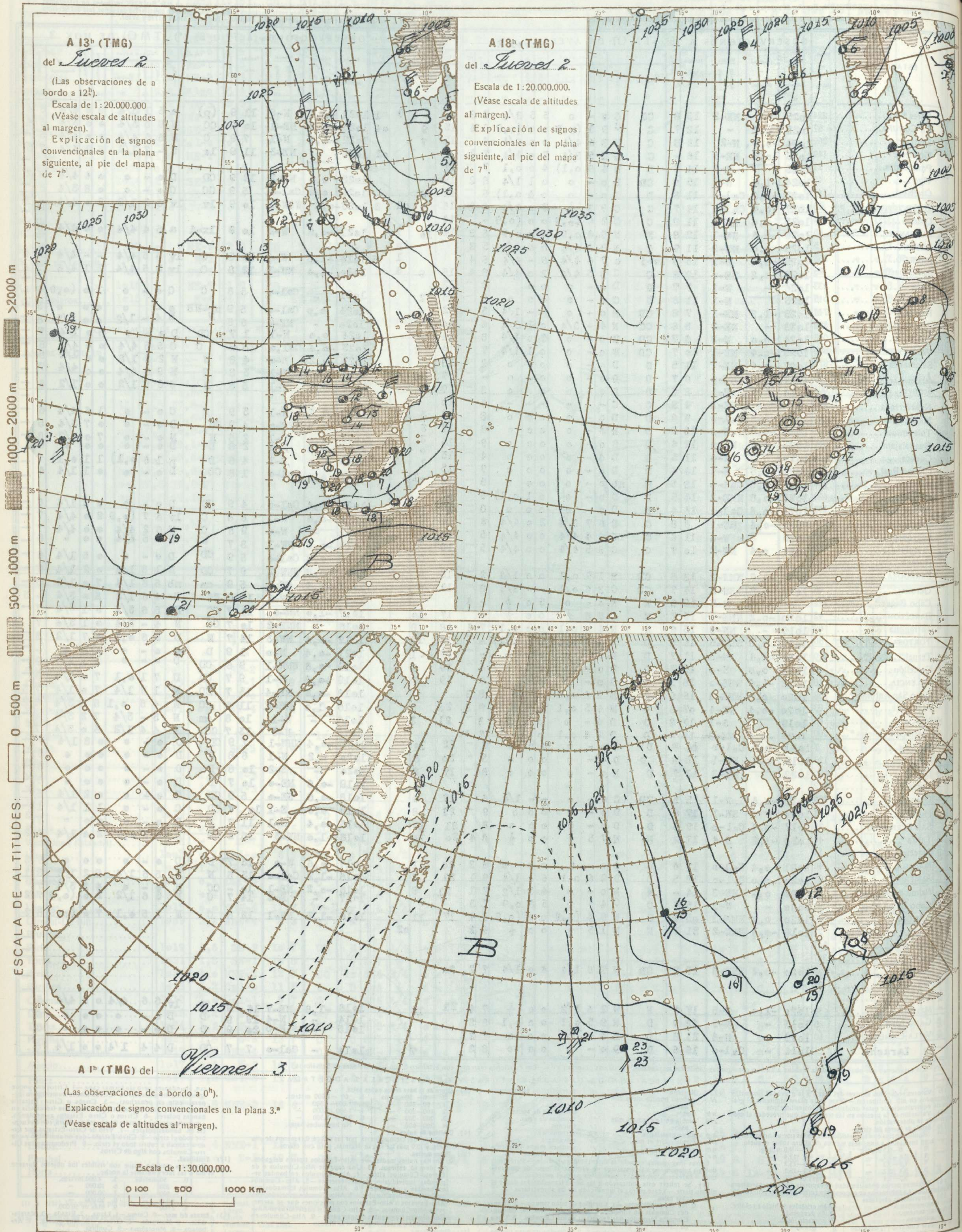
ADVERTENCIA.—No es posible garantizar la exactitud de todos los datos insertos en este BOLETÍN, recibidos en telegramas y radiogramas cifrados; pero quienes deseen obtener rectificaciones o aclaraciones pueden solicitarlas del señor Jefe del Servicio Meteorológico español.—Apartado 285, Madrid.—Teléfonos 51023, 57176 y 57167.

Main meteorological data table with columns for stations, altitudes, pressure, wind, temperature, humidity, cloud cover, and observations for yesterday and today.

(*) Las estaciones que observan por la mañana a 7 h van consignadas con letras mayúsculas. Las demás observan a 8 h.—Las estaciones marcadas con asterisco *, son las instaladas en Semáforos.

EXPLICACIÓN DE LAS ABBREVIATURAS Y DE LAS ESCALAS ADOPTADAS

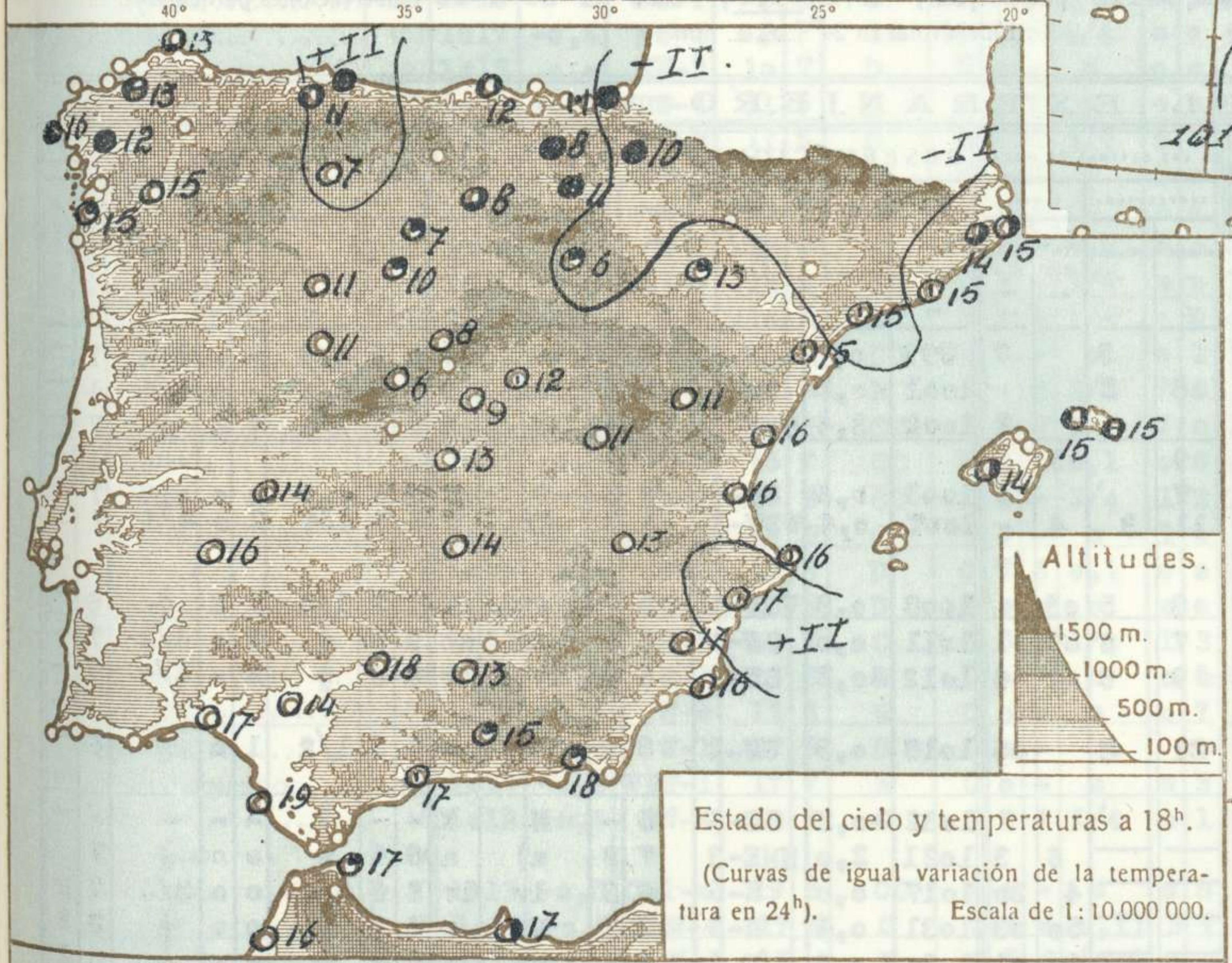
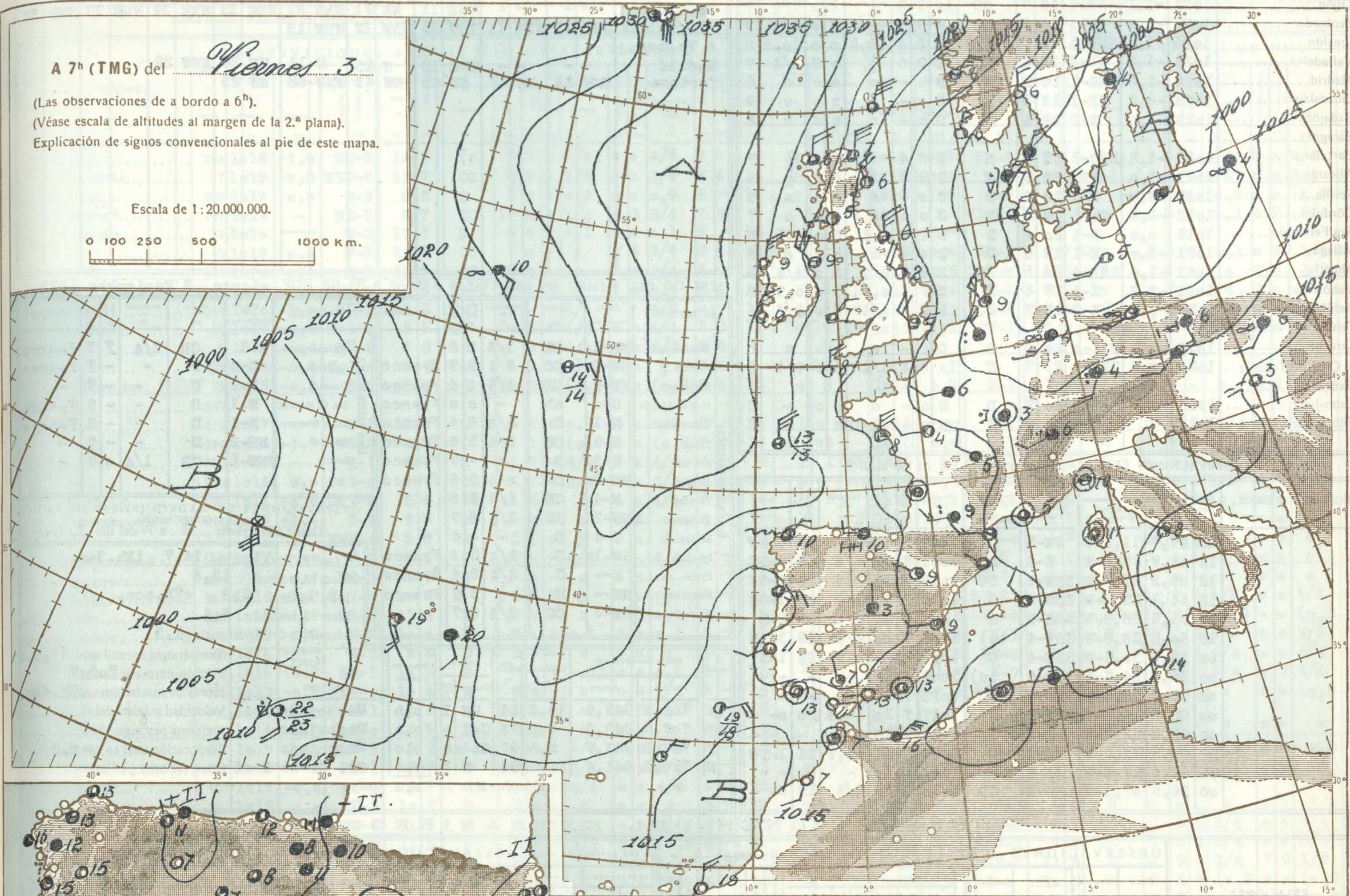

- 1) Valores reducidos al nivel del mar y a la gravedad normal...
2) Variación de la presión en las tres horas que preceden al momento de la observación.
3) Escala de fuerza del viento
4) Décimas partes de la cantidad de vapor de agua necesaria para la saturación...
5) Abreviaturas adoptadas
6) Estado del mar...
7) Cantidad de lluvia...
8) Altura de la base de las nubes bajas...
9) Cantidad de nubes...
10) Nubes bajas...
11) Nubes altas...
12) Estado del mar...
13) Estado del mar...
14) Cantidad de lluvia...



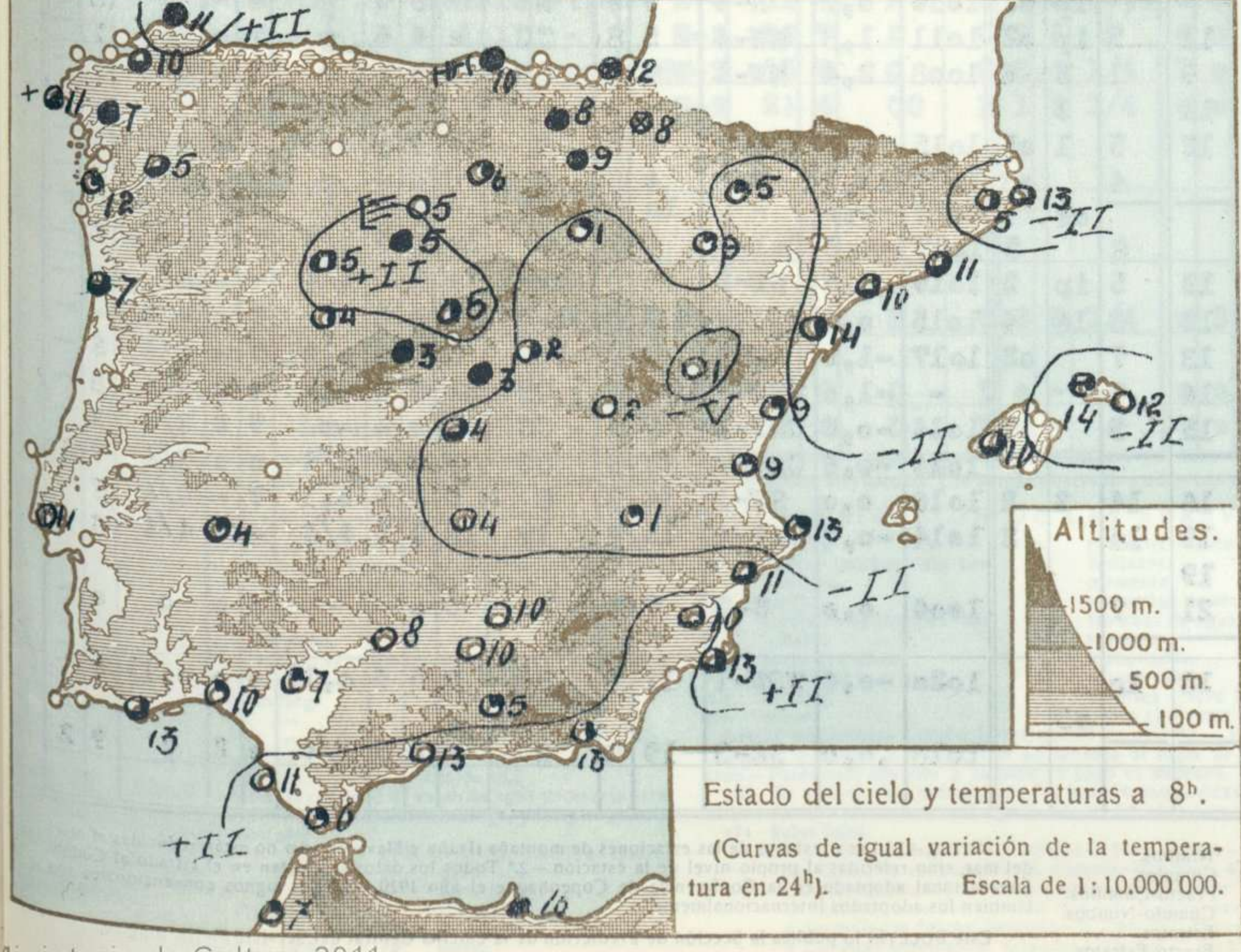
A 7^h (TMG) del *Viernes 3*

(Las observaciones de a bordo a 6^h).
(Véase escala de altitudes al margen de la 2.^a plana).
Explicación de signos convencionales al pie de este mapa.

Escala de 1:20.000.000.



Estado del cielo y temperaturas a 18^h.
(Curvas de igual variación de la temperatura en 24^h).
Escala de 1:10.000.000.



Estado del cielo y temperaturas a 8^h.
(Curvas de igual variación de la temperatura en 24^h).
Escala de 1:10.000.000.

SIGNOS CONVENCIONALES

PRESIÓN en milibares.— Las líneas dibujadas son las «isobaras», trazadas de 5 en 5 mb, uniendo puntos de igual presión. Las letras «A» (Alta) y «B» (Baja) señalan las posiciones de los máximos y mínimos, respectivamente.

VIENTO.— Dirección indicada por la flecha, que marcha con el viento.— Fuerza por el número de barbillas; una barquilla larga equivale a dos cortas. — ☉ Calma

TEMPERATURA en grados centígrados.— Es el número escrito a la derecha de cada estación. En las de a bordo figura debajo de una raya la temperatura del agua del mar.

CIELO.— ☉ Despejado.— ☁ Menos de 0,1 con nubes.— ☁ 0,1 con nubes.— ☁ Casi despejado (1/4 con nubes).— ☁ Nuboso (1/2 con nubes).— ☁ Casi cubierto (3/4 con nubes).— ☁ 0,9 con nubes.

☁ Más de 0,9 con nubes, pero con claros.— ☁ Cubierto.— ☁ Cielo invisible.

METEOROS.— ☉ Lluvia.— ☉ Llovizna.— ☉ Aguaceros.— ☉ Niebla.— ☉ Nieve.— ☉ Aguanieve.— ☉ Ventisca.— ☉ Nieve granulada.— ☉ Cristales de hielo en el aire.— ☉ Granizo.— ☉ Tormenta.— ☉ Relámpagos.— ☉ Truenos.— ☉ Calima.— ☉ Tempestad de arena.

Para un meteoro cualquiera x:
[x, aumentando.— x], disminuyendo.— [x], intermitente.— [x, empezando.— x], ya cesó. (x), está a la vista.
x Repetición vertical de un signo, aumento de intensidad.— xx Idem horizontal, mayor extensión.

MAR.— ☉ Marejada.— ☉ Gruesa.— ☉ Arbolada

ESTADO GENERAL

SITUACIÓN ATMOSFÉRICA A 7^h DEL *viernes 3*

La borrasca del Norte de Europa se traslada hacia Oriente pero tiene todavía su centro sobre el Báltico. Las altas presiones del Atlántico se retiran hacia el Norte alejándose de la Península Ibérica y se forma un núcleo de presiones bajas relativas en las costas Occidentales de Marruecos.

Aumenta la nubosidad en toda España excepto en Andalucía donde continúa el cielo despejado y se han registrado ligeras precipitaciones por nuestras comarcas septentrionales.

TIEMPO PROBABLE HASTA LA MAÑANA DEL *sábado 4*

REGIONES.	TIEMPO PROBABLE
I.— Galicia:	Cielo con nubes, lloviznas, marejadilla
II.— Cantabria:	
III.— Duero:	
IV.— Centro y Extremadura:	
V.— Ebro:	Buen tiempo de cielo nuboso
VI.— Cataluña:	
VII.— Baleares:	
VIII.— Levante:	Lovanto flojo en el Estrecho de Gibraltar.
IX.— Sudeste:	
X.— Guadalquivir:	
XI.— Costa Sur:	
XII.— Norte de Marruecos:	

DIRECCIÓN Y VELOCIDAD (EN KILOMETROS POR HORA) DEL VIENTO A DISTINTAS ALTURAS SOBRE EL NIVEL DEL MAR

Table with columns: ESTACIONES, OBSERVACIONES A 13h (TMG) DE AYER, and various weather data points for stations like La Coruña, Vigo, Gijón, etc.

Table with columns: OBSERVATORIOS, 200 m., 500 m., 1.000 m., 1.500 m., 2.000 m., 3.000 m., 4.000 m., 5.000 m., 6.000 m., showing wind direction and speed at different altitudes.

ESTADO DEL TIEMPO EN LAS LINEAS AEREAS A 8h DE HOY

Table showing weather conditions for various stations including Guadalajara, Atienza, Sigüenza, etc., with columns for wind, time, and cloud cover.

OBSERVACIONES EFECTUADAS A BORDO EN ALTA MAR

Table with columns: NOMBRE DEL BUQUE, Hora TMO, Situación (Latitud, Longitud), Viento, Tiempo, Presión, etc., detailing observations from ships.

OBSERVACIONES DE MADRID (Parque del Retiro)

Table with columns: ESTACIONES, Viento, Tiempo, Nubosidad, etc., for Madrid observations, including temperature and precipitation data.

OBSERVACIONES DEL EXTRANJERO

Large table with columns: ESTACIONES, OBSERVACIONES A 18h (TMG) DE AYER, EN LAS ÚLTIMAS 24 HORAS, OBSERVACIONES A 7h (TMG) DE HOY, containing international weather data.

Footnote containing symbols and abbreviations for weather conditions, cloud types, and other meteorological terms.