



MADRID Domingo 25 de Julio de 1933.

Los números de los domingos se publican con retraso para dar cumplimiento a la Ley del Descanso dominical.

PRECIOS DE SUSCRIPCIÓN: España, 36 pesetas al año.—Extranjero, 72 pesetas al año.— Toda la correspondencia administrativa al señor Habilitado del Servicio Meteorológico.—Apartado 285, Madrid.

ADVERTENCIA.—No es posible garantizar la exactitud de todos los datos insertos en este BOLETÍN, recibidos en telegramas y radiogramas cifrados; pero quienes deseen obtener rectificaciones o aclaraciones pueden solicitarlas del señor Jefe del Servicio Meteorológico español.—Apartado 285, Madrid.— Teléfonos 51628, 57176 y 57167.

Main meteorological data table with columns for Observaciones a 18h (TMG) de ayer, En las últimas 24 horas, and Observaciones a 7h u 8h (TMG) de hoy. Includes station names, altitudes, pressure, wind, temperature, humidity, and cloud data.

(*) Las estaciones que observan por la mañana a 7 h van consignadas con letras mayúsculas. Las demás observan a 8 h.—Las estaciones marcadas con asterisco *, son las instaladas en Semáforos.

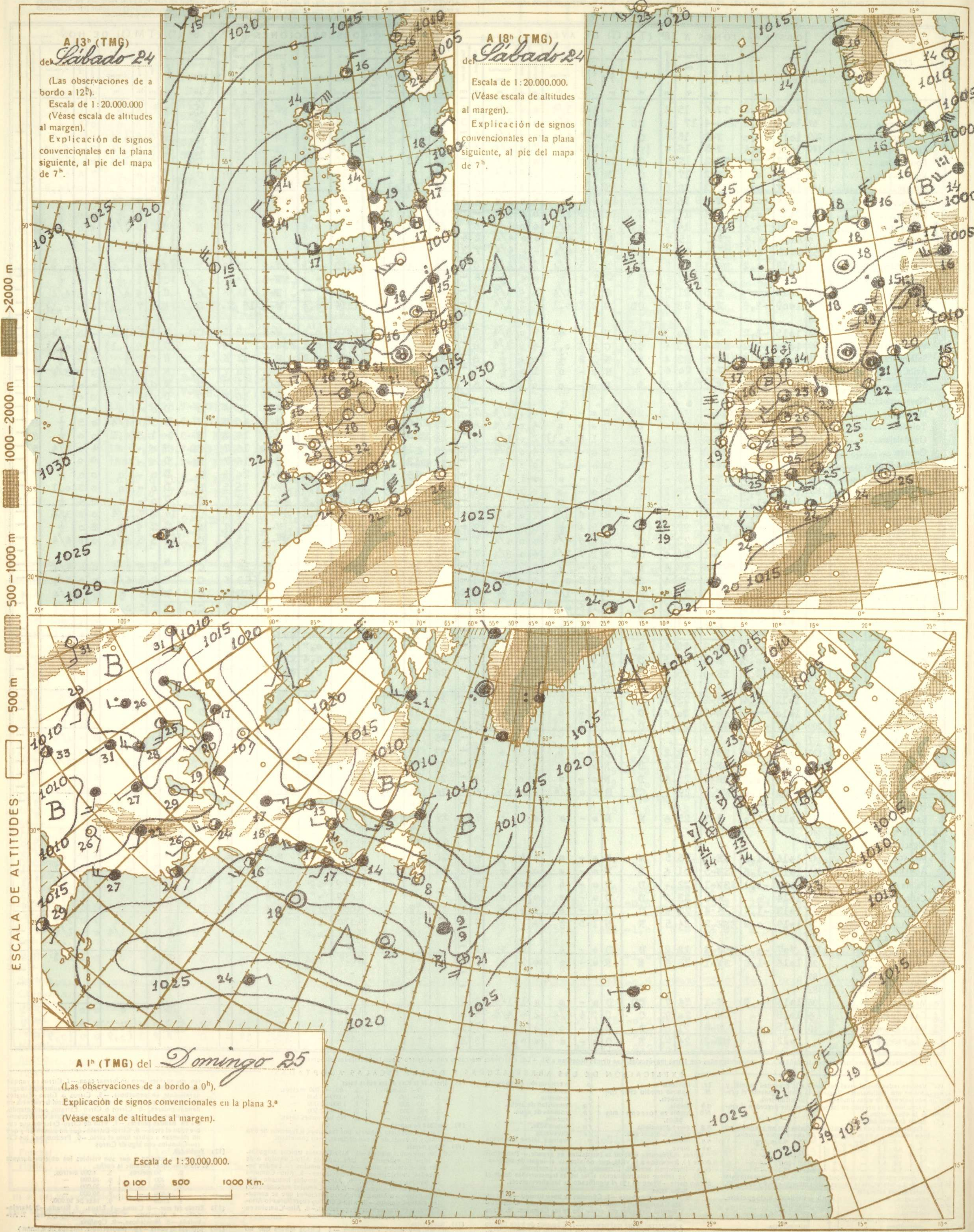
EXPLICACIÓN DE LAS ABBREVIATURAS Y DE LAS ESCALAS ADOPTADAS

(1) Valores reducidos al nivel del mar y a la gravedad normal, y expresados en mb. (milibares).—Véase en la plana siguiente el gráfico de equivalencia de estas unidades con los milímetros.
(2) Variación de la presión en las tres horas que preceden al momento de la observación.
(3) Escala de fuerza del viento
(4) Décimas partes de la cantidad de vapor de agua necesaria para la saturación. La saturación se expresa, sin embargo, con 9 y no con 10.
(5) Abreviaturas adoptadas

llovizna. p precipitación en general.
nuboso (medio cielo con nubes). r fusilazos.
niebla. t tormenta.
niebla en terrenos más bajos. ta tempestad de arena.
niebla granulada. tb trombas de agua.
niebla sobre el mar. tr truenos.
nieblina. tu turbonadas.
nieve. tv tolvaneras.
Letras mayúsculas cuando la intensidad es grande.—Paréntesis doble (), fenómeno a la vista, que no alcanza al lugar de observación.—Paréntesis sencillo (), cuando ya pasó el meteoro.
(6) Se refiere esta indicación a las horas transcurridas desde el último parte.—Véase en (5) el significado de las abreviaturas.
(7) Nubes bajas
(8) Altura de la base de las nubes bajas.
(9) Cantidad de nubes.
(10) Nubes medias.
(11) Nubes altas.

(12) Estado del mar.—0. Calma.—1. Llana.—2. Rizada.—3. Marejadilla.—4. Marejada.—5. Gruesa.—6. Muy gruesa.—7. Arbolada.—8. Montañosa.—9. Confusa.
(13) Estado del mar.—0. Calma.—1. Llana.—2. Rizada.—3. Marejadilla.—4. Marejada.—5. Gruesa.—6. Muy gruesa.—7. Arbolada.—8. Montañosa.—9. Confusa.
(14) Cantidad de lluvia.—lp inapreciable. (Menos de 0,1 mm.)

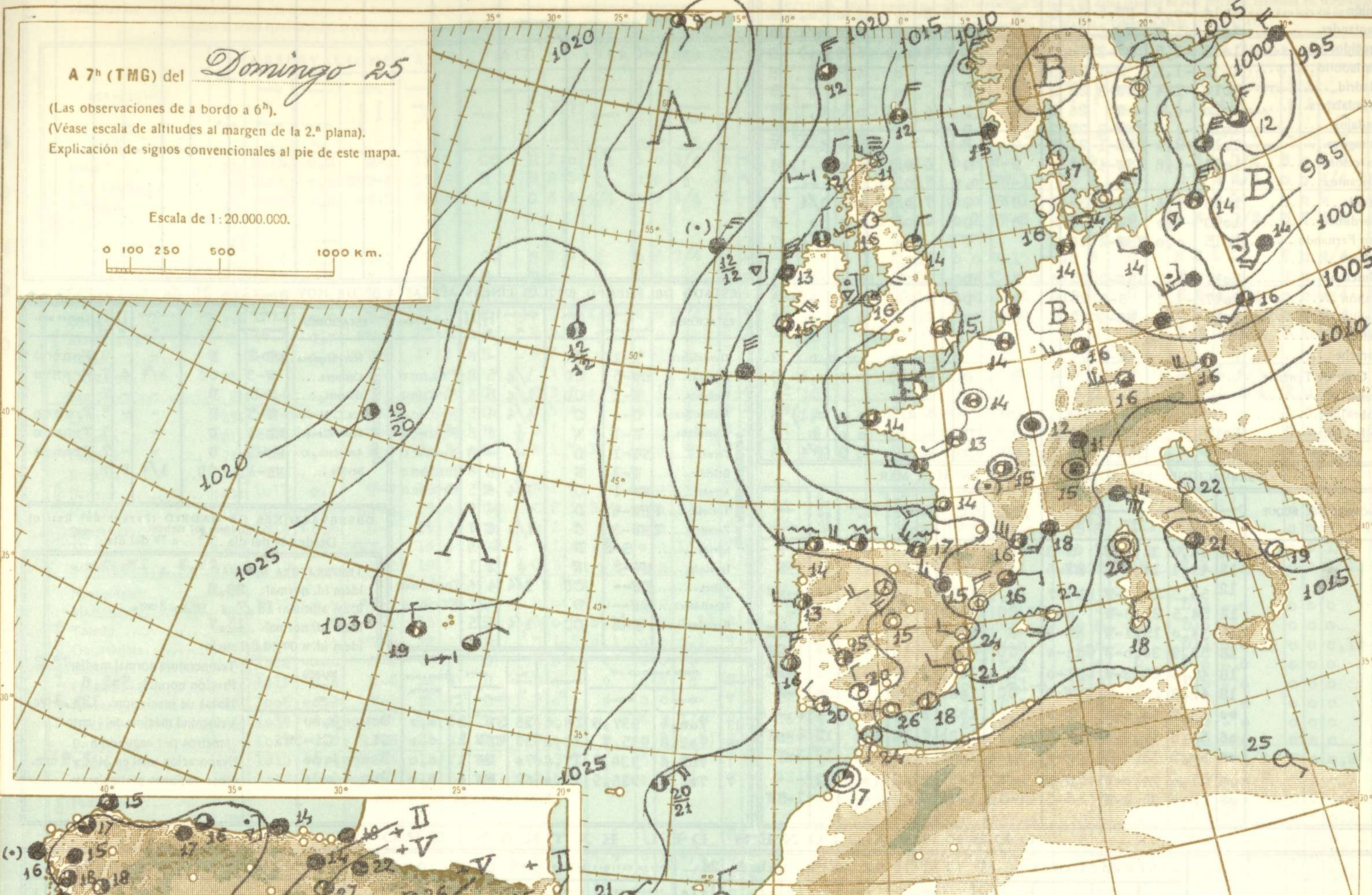
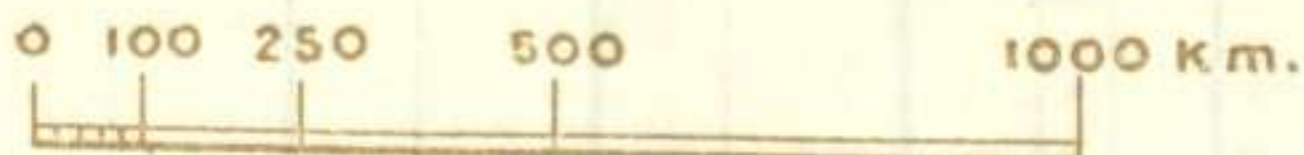
(15) Estado del mar.—0. Calma.—1. Llana.—2. Rizada.—3. Marejadilla.—4. Marejada.—5. Gruesa.—6. Muy gruesa.—7. Arbolada.—8. Montañosa.—9. Confusa.
(16) Estado del mar.—0. Calma.—1. Llana.—2. Rizada.—3. Marejadilla.—4. Marejada.—5. Gruesa.—6. Muy gruesa.—7. Arbolada.—8. Montañosa.—9. Confusa.
(17) Visibilidad.
Distancia máxima a que son visibles los objetos durante el día o las luces durante la noche.
(18) Estado del mar.—0. Calma.—1. Llana.—2. Rizada.—3. Marejadilla.—4. Marejada.—5. Gruesa.—6. Muy gruesa.—7. Arbolada.—8. Montañosa.—9. Confusa.
(19) Estado del mar.—0. Calma.—1. Llana.—2. Rizada.—3. Marejadilla.—4. Marejada.—5. Gruesa.—6. Muy gruesa.—7. Arbolada.—8. Montañosa.—9. Confusa.
(20) Estado del mar.—0. Calma.—1. Llana.—2. Rizada.—3. Marejadilla.—4. Marejada.—5. Gruesa.—6. Muy gruesa.—7. Arbolada.—8. Montañosa.—9. Confusa.



A 7^h (TMG) del *Domingo 25*

(Las observaciones de a bordo a 6^h).
(Véase escala de altitudes al margen de la 2.^a plana).
Explicación de signos convencionales al pie de este mapa.

Escala de 1:20.000.000.



Estado del cielo y temperaturas a 18^h.
(Curvas de igual variación de la temperatura en 24^h).
Escala de 1:10.000.000.



Estado del cielo y temperaturas a 8^h.
(Curvas de igual variación de la temperatura en 24^h).
Escala de 1:10.000.000.

SIGNOS CONVENCIONALES

PRESIÓN en milibares.—Las líneas dibujadas son las «isobaras», trazadas de 5 en 5 mb, uniendo puntos de igual presión. Las letras «A» (Alta) y «B» (Baja) señalan las posiciones de los máximos y mínimos, respectivamente.
VIENTO.—Dirección indicada por la flecha, que marcha con el viento.—Fuerza por el número de barbillas; una barbilla larga equivale a dos cortas. ☉ Calma
TEMPERATURA en grados centígrados.—Es el número escrito a la derecha de cada estación. En las de a bordo figura debajo de una raya la temperatura del agua del mar.
CIELO.—☉ Despejado.—☁ Menos de 0,1 con nubes.—☁ 0,1 con nubes.—☁ Casi despejado (1/4 con nubes).—☁ Nuboso (1/2 con nubes).

con nubes). ☁ Casi cubierto (3/4 con nubes). ☁ 0,9 con nubes. ☁ Más de 0,9 con nubes, pero con claros. ☁ Cubierto. ☁ Cielo invisible.
METEOROS.—☉ Lluvia.—☉ Llovizna.—☉ Aguaceros.—☉ Niebla.—☉ Nieve.—☉ Aguanieve.—☉ Ventisca.—☉ Nieve granulada.—☉ Cristales de hielo en el aire.—☉ Granizo.—☉ Tormenta.—☉ Relámpagos.—☉ Truenos.—☉ Calima.—☉ Tempestad de arena.
Para un meteoro cualquiera x:
| x, aumentando.—x |, disminuyendo.—| x |, intermitente.—| x, empezando.—x |, ya cesó (x), está a la vista.
x Repetición vertical de un signo, aumento de intensidad.—xx Idem horizontal, mayor extensión.
MAR.—☉ Marejada.—☉ Gruesa.—☉ Arbolada

ESTADO GENERAL

SITUACIÓN ATMOSFÉRICA A 7^h DEL *Domingo 25*

Ocupan las presiones altas una extensa zona con dos núcleos principales uno al Sur de Islandia y el otro al Norte del Archipiélago de Azores.
Las presiones bajas cubren toda Europa con el centro más importante al Oriente del Báltico y diversos núcleos sobre Escandinavia, Francia y el Canal de la Mancha.
Es grande la nubosidad en toda Europa y en nuestra Península por el Norte y Cuenca del Ebro.

TIEMPO PROBABLE HASTA LA MAÑANA DEL *lunes 26*

- REGIONES.
I.—Galicia:
II.—Cantabria:
III.—Duero:
IV.—Centro y Extremadura:
V.—Ebro:
VI.—Cataluña:
VII.—Baleares:
VIII.—Levante:
IX.—Sudeste:
X.—Guadalquivir:
XI.—Costa Sur:
XII.—Norte de Marruecos:
No se hace predicción

Table with columns: ESTACIONES, OBSERVACIONES A 13h (TMG) DE AYER sábado 24. Rows include La Coruña, Vigo, Gijón, Santander, Igueldo, Valladolid, Madrid, Guadalajara, Badajoz, Zaragoza, Barcelona, Alicante, Sevilla, Córdoba, San Fernando, Málaga, Almería, Mahón, Melilla, Tetuán, Larache, S. Cruz de Tenerife, Izaña, Cabo-Juby, Villa Cisneros, Ceuta.

Table with columns: DIRECCIÓN Y VELOCIDAD (EN KILÓMETROS POR HORA) DEL VIENTO A DISTINTAS ALTURAS SOBRE EL NIVEL DEL MAR. Rows: OBSERVATORIOS, 200 m., 500 m., 1.000 m., 1.500 m., 2.000 m., 3.000 m., 4.000 m., 5.000 m., 6.000 m.

OBSERVACIONES EFECTUADAS A BORDO EN ALTA MAR

Table with columns: NOMBRE DEL BUQUE, Hora TMG, SITUACIÓN (Latitud, Longitud), Viento, Tiempo presente, Presión en milibares, Nubosidad total, Oleaje. Rows include various ship observations.

ESTADO DEL TIEMPO EN LAS LÍNEAS AÉREAS A 8h DE HOY Domingo 25 de Junio 1933

Table with columns: ESTACIONES, VIENTO, TIEMPO, NUBOSIDAD, PASO DE SIERRA. Rows include Guadalajara, Atienza, Sigüenza, Molina Aragón, Calamocha, Teruel, Belchite, Alcañiz, Tortosa, Zaragoza, Lérida, Igualada, Falset, Montblanch, Barcelona.

OBSERVACIONES DE MADRID (Parque del Retiro). (Altitud 267 metros). Desde 13h del día a 7h del día

Table with columns: TEMPERATURA MÁXIMA, Idem íd. normal, IDEM MÍNIMA, Idem íd. normal, Temperatura normal media, Presión normal, Horas de insolación, Velocidad máxima del viento, Evaporación total en 24h, Observaciones particulares.

OBSERVACIONES DEL EXTRANJERO

Large table with columns: ESTACIONES, OBSERVACIONES A 18h (TMG) DE AYER sábado 24, EN LAS ÚLTIMAS 24 HORAS, OBSERVACIONES A 7h (TMG) DE HOY Domingo 25. Rows include Estocolmo, Dantzig, Copenhague, Hamburgo, Berlín, Francfort, Munich, Praga, Viena, Berna, Turín, Roma, Mesina, Vestmannö (Islandia), Lerwick, Tynemouth, Blacksod Point, Valentia, Londres, Utrecht-De Bilt, Bruselas, París, Tours, Brest, Burdeos, Clermont, Dijon, Tolosa, Perpiñán, Marsella-Marignane, Ajaccio, Túnez, Argel, Orán, Casablanca, Agadir, Lisboa, Funchal, Horta.

(1) a (14). Ver notas al pie de la primera plana. (15) Caracteres del oleaje en alta mar. (16) Dirección de donde parece que proceden las olas. (17) Clases de nubes. NOTAS.-1. Las presiones de las estaciones de montaña (Izaña y Navacerrada) no están reducidas al nivel del mar, sino referidas al propio nivel de la estación.-2. Todos los datos se ajustan en el cirado al Código internacional adoptado en la Conferencia de Copenhague el año 1929.-3. Los signos convencionales son también los adoptados internacionalmente. Este BOLETÍN lo publica la Sección de Predicción de la Oficina Central del Servicio Meteorológico.