



MADRID Martes 30 de Mayo de 1933.

Los números de los domingos se publican con retraso para dar cumplimiento a la Ley del Descanso dominical.

PRECIOS DE SUSCRIPCIÓN: España, 36 pesetas al año. - Extranjero, 72 pesetas al año. - Toda la correspondencia administrativa al señor Habilitado del Servicio Meteorológico. - Apartado 285, Madrid.

ADVERTENCIA.-No es posible garantizar la exactitud de todos los datos insertos en este BOLETÍN, recibidos en telegramas y radiogramas cifrados; pero quienes deseen obtener rectificaciones o aclaraciones pueden solicitarlas del señor Jefe del Servicio Meteorológico español. - Apartado 285, Madrid. - Teléfonos 51628, 57176 y 57167.

Main meteorological data table with columns for stations, altitudes, pressure, wind, temperature, humidity, and cloud observations for yesterday and today.

EXPLICACIÓN DE LAS ABBREVIATURAS Y DE LAS ESCALAS ADOPTADAS. (1) Valores reducidos al nivel del mar... (2) Variación de la presión... (3) Escala de fuerza del viento... (4) Décimas partes de la cantidad de vapor... (5) Abreviaturas adoptadas... (6) Estado del mar... (7) Cantidad de lluvia...

A 13^h (TMG) del *Lunes 29*

(Las observaciones de a bordo a 12^h).
Escala de 1:20.000.000
(Véase escala de altitudes al margen).

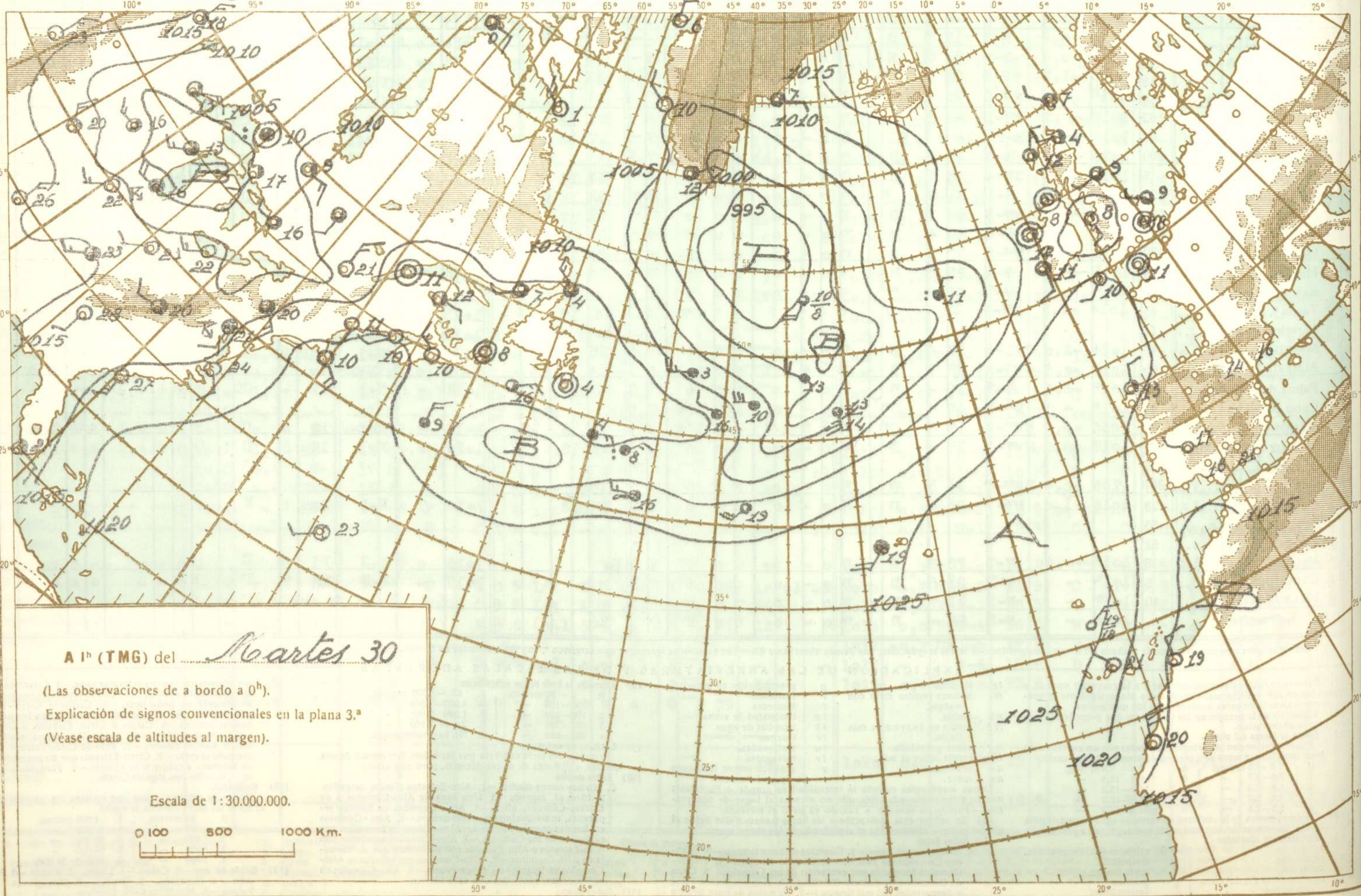
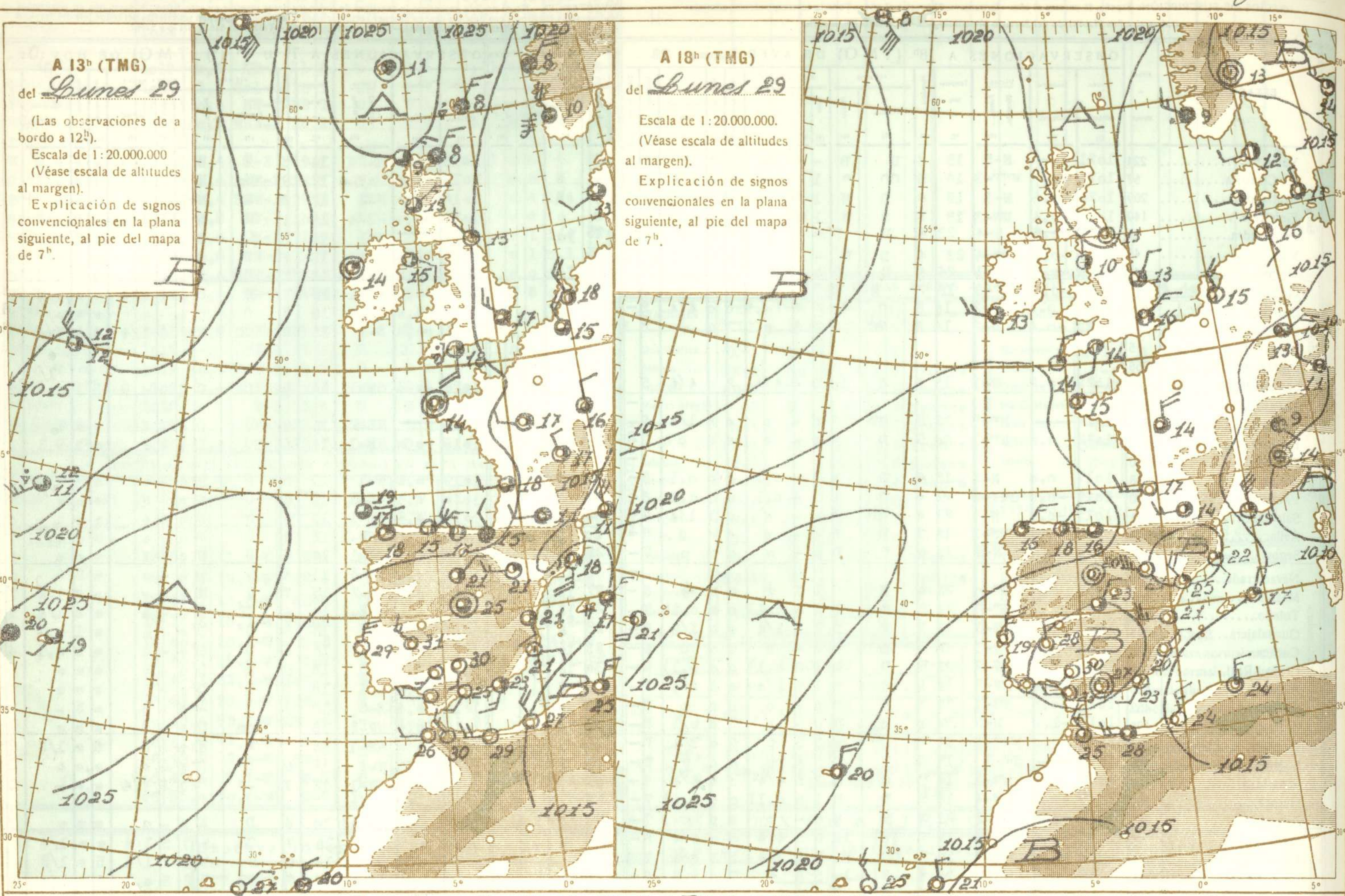
Explicación de signos convencionales en la plana siguiente, al pie del mapa de 7^h.

A 18^h (TMG) del *Lunes 29*

Escala de 1:20.000.000.
(Véase escala de altitudes al margen).

Explicación de signos convencionales en la plana siguiente, al pie del mapa de 7^h.


>2000 m
1000-2000 m
500-1000 m
0 500 m
ESCALA DE ALTITUDES:



A 1^h (TMG) del *Martes 30*

(Las observaciones de a bordo a 0^h).
Explicación de signos convencionales en la plana 3.^a
(Véase escala de altitudes al margen).

Escala de 1:30.000.000.



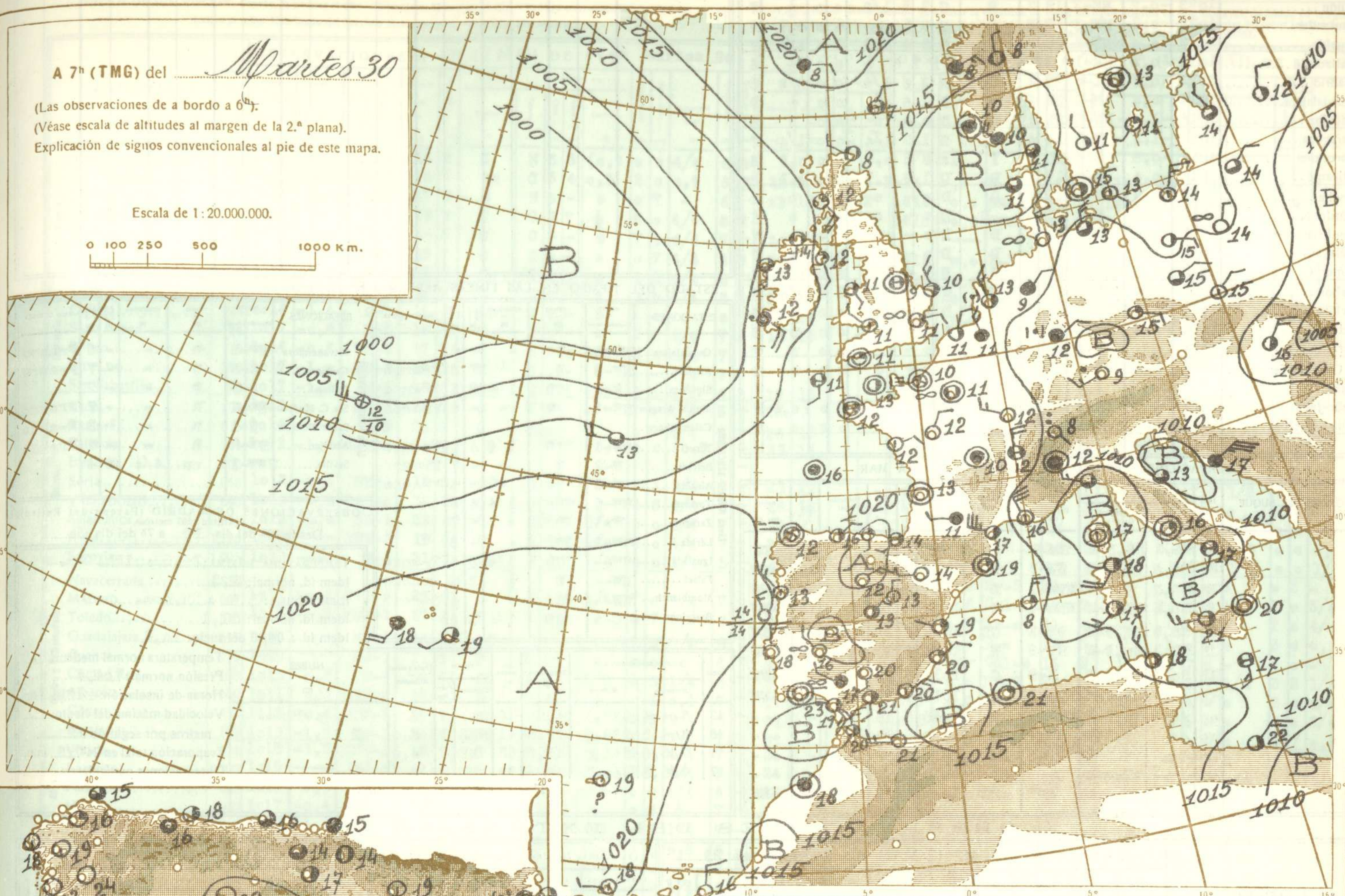
A 7^h (TMG) del

Martes 30

(Las observaciones de a bordo a 6^h).
(Véase escala de altitudes al margen de la 2.^a plana).
Explicación de signos convencionales al pie de este mapa.

Escala de 1:20.000.000.

0 100 250 500 1000 Km.



SIGNOS CONVENCIONALES

PRESION en milibares.— Las líneas dibujadas son las «isobaras», trazadas de 5 en 5 mb, uniendo puntos de igual presión. Las letras «A» (Alta) y «B» (Baja) señalan las posiciones de los máximos y mínimos, respectivamente.

VIENTO.— Dirección indicada por la flecha, que marcha con el viento.— Fuerza por el número de barbillas; una barbilla larga equivale a dos cortas.— ☉ Calma

TEMPERATURA en grados centígrados.— Es el número escrito a la derecha de cada estación. En las de a bordo figura debajo de una rayita la temperatura del agua del mar.

CIELO.— ☉ Despejado.— ☁ Menos de 0,1 con nubes.— ☁ 0,1 con nubes.— ☁ Casi despejado (1/4 con nubes).— ☁ Nuboso (1/2 con nubes).— ☁ Casi cubierto (3/4 con nubes).— ☁ 0,9 con nubes.

con nubes).— ☁ Casi cubierto (3/4 con nubes).— ☁ 0,9 con nubes. ☁ Más de 0,9 con nubes, pero con claros.— ☁ Cubierto.— ☁ Cielo invisible.

METEOROS.— ☔ Lluvia.— ☔ Llovizna.— ☔ Aguaceros.— ☁ Niebla.— * Nieve.— * Aguanieve.— ☔ Ventisca.— ☔ Nieve granulada.— ☔ Cristales de hielo en el aire.— ☔ Granizo.— ☔ Tormenta.— ☔ Relámpagos.— ☔ Truenos.— ☔ Calima.— ☔ Tempestad de arena.

Para un meteoro cualquiera: ☔ | x, aumentando.— ☔ |, disminuyendo.— ☔ | x, intermitente.— ☔ | x, empezando.— ☔ |, ya cesó. (x), está a la vista.
x Repetición vertical de un signo, aumento de intensidad.— xx Idem horizontal, mayor extensión.
MAR.— ☄ Marejada.— ☄ Crucea.— ☄ Arbolada

ESTADO GENERAL

SITUACIÓN ATMOSFÉRICA A 7^h DEL martes 30

Avanza rápidamente hacia Europa una borrasca situada hoy entre los paralelos 50 y 55 al Occidente de Irlanda. Pierde intensidad el anticiclón de Azores y se mantienen sobre nuestra Península y Norte de Africa diversos mínimos relativos.

Llueve en Alemania y Suiza y aumenta la nubosidad en Inglaterra

Desciende la presión por toda nuestra Península, aumenta la nubosidad y llueve ligeramente en Cantabria.

TIEMPO PROBABLE HASTA LA MAÑANA DEL miércoles 31

REGIONES.

- I.— Galicia: Vientos de tercer cuadrante. lluvias
- II.— Cantabria:
- III.— Duero:
- IV.— Centro y Extremadura:
- V.— Ebro:
- VI.— Cataluña:
- VII.— Baleares:
- VIII.— Levante: Cielo con nubes.
- IX.— Sudeste:
- X.— Guadalquivir:
- XI.— Costa Sur:
- XII.— Norte de Marruecos:

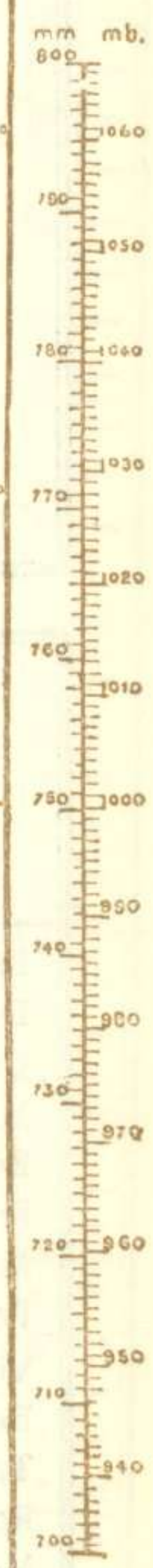


Table with columns: ESTACIONES, OBSERVACIONES A 13h (TMG) DE AYER 29. Rows include La Coruña, Vigo, Gijón, Santander, Igueldo, Valladolid, Madrid, Guadalajara, Badajoz, Zaragoza, Barcelona, Alicante, Sevilla, Córdoba, San Fernando, Málaga, Almería, Mahón, Melilla, Tetuán, Larache, S. Cruz de Tenerife, Izaña, Cabo-Juby, Villa Cisneros, Ceuta.

Table with columns: DIRECCIÓN Y VELOCIDAD (EN KILÓMETROS POR HORA) DEL VIENTO A DISTINTAS ALTURAS SOBRE EL NIVEL DEL MAR. Rows include OBSERVATORIOS, 200 m., 500 m., 1.000 m., 1.500 m., 2.000 m., 3.000 m., 4.000 m., 5.000 m., 6.000 m. Example row: A 7h. hoy Tortosa.

OBSERVACIONES EFECTUADAS A BORDO EN ALTA MAR

Table with columns: NOMBRE DEL BUQUE, Hora TMG, SITUACIÓN (Latitud, Longitud), Viento, Tiempo presente, Presión en milibares, Nubosidad total, Oleaje. Rows include various ship names and times.

ESTADO DEL TIEMPO EN LAS LÍNEAS AÉREAS A 8h DE HOY martes 30 de Mayo de 1933

Table with columns: ESTACIONES, VIENTO, TIEMPO, NUBOSIDAD, PASO DE SIERRA. Rows include Guadalajara, Atienza, Sigüenza, Molina Aragón, Calamocha, Teruel, Belchite, Alcañiz, Tortosa, Zaragoza, Lérida, Igualada, Falset, Montblanch, Barcelona.

OBSERVACIONES DE MADRID (Parque del Retiro). (Altitud: 667 metros). Desde 13h del día 29 a 7h del día 30

Table with columns: TEMPERATURA MÁXIMA, IDEM ID. NORMAL, IDEM MÍNIMA, IDEM ID. NORMAL, IDEM ID. A 0m, 10 del suelo. Includes temperature and wind data for Madrid.

OBSERVACIONES DEL EXTRANJERO

Large table with columns: ESTACIONES, OBSERVACIONES A 18h (TMG) DE AYER 29, EN LAS ÚLTIMAS 24 HORAS, OBSERVACIONES A 7h (TMG) DE HOY martes 30. Rows include Estocolmo, Dantzig, Copenhague, Hamburgo, Berlín, Francfort, Munich, Praga, Viena, Berna, Turín, Roma, Mesina, Vestmannö, Lerwick, Tynemouth, Blacksod Point, Valentia, Londres, Utrecht-De Bilt, Bruselas, París, Tours, Brest, Burdeos, Clermont, Dijon, Tolosa, Perpiñán, Marsella-Marignane, Ajaccio, Túnez, Argel, Orán, Casablanca, Agadir, Lisboa, Funchal, Horta.

(1) a (14). Ver notas al pie de la primera plana. (15) Caracteres del oleaje en alta mar. (16) Dirección de donde parece que proceden las olas. (17) Clases de nubes. NOTAS.-1. Las presiones de las estaciones de montaña Izaña y Navacerrada no están reducidas al nivel del mar, sino referidas al propio nivel de la estación.-2. Todos los datos se ajustan en el código al Código internacional adoptado en la Conferencia de Copenhague el año 1929.-3. Los signos convencionales son también los adoptados internacionalmente. Este BOLETÍN lo publica la Sección de Predicción de la Oficina Central del Servicio Meteorológico. MADRID.-TALLERES DEL INSTITUTO GEOGRÁFICO Y CATASTRAL