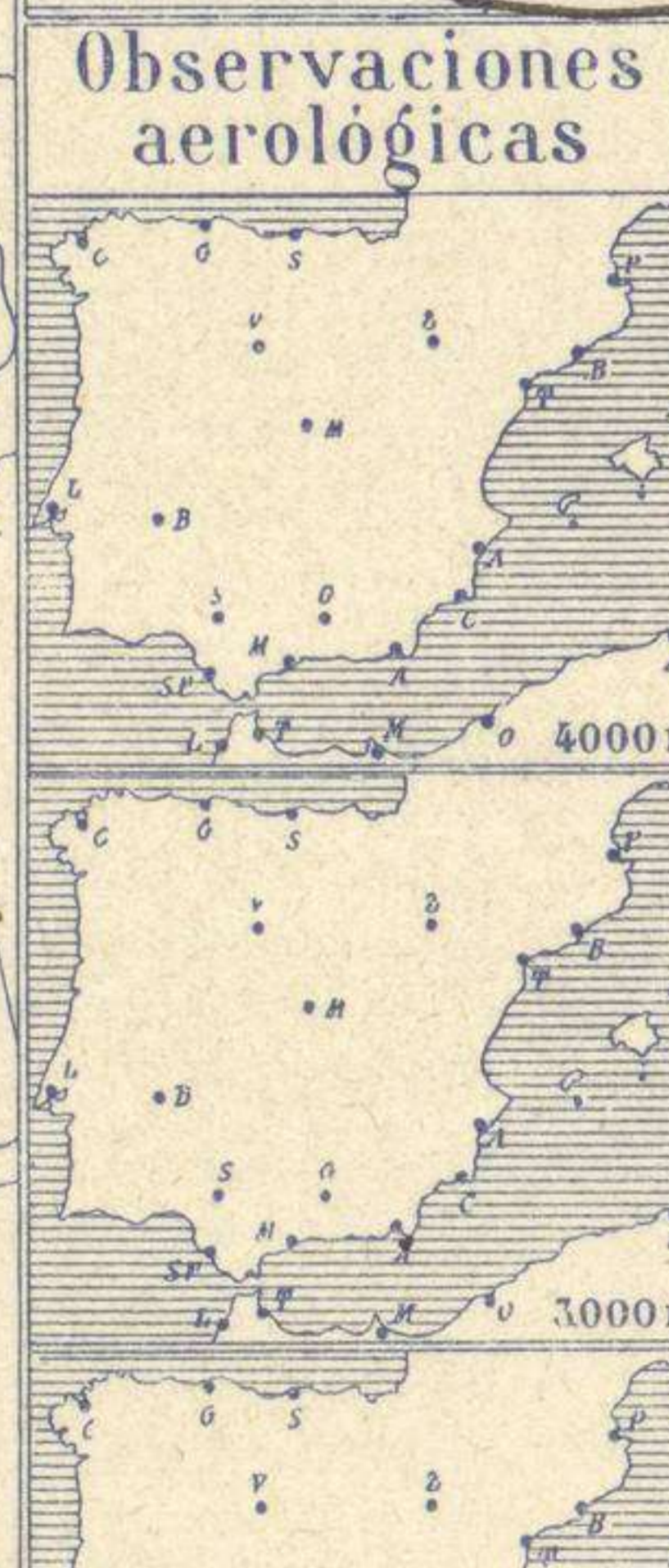
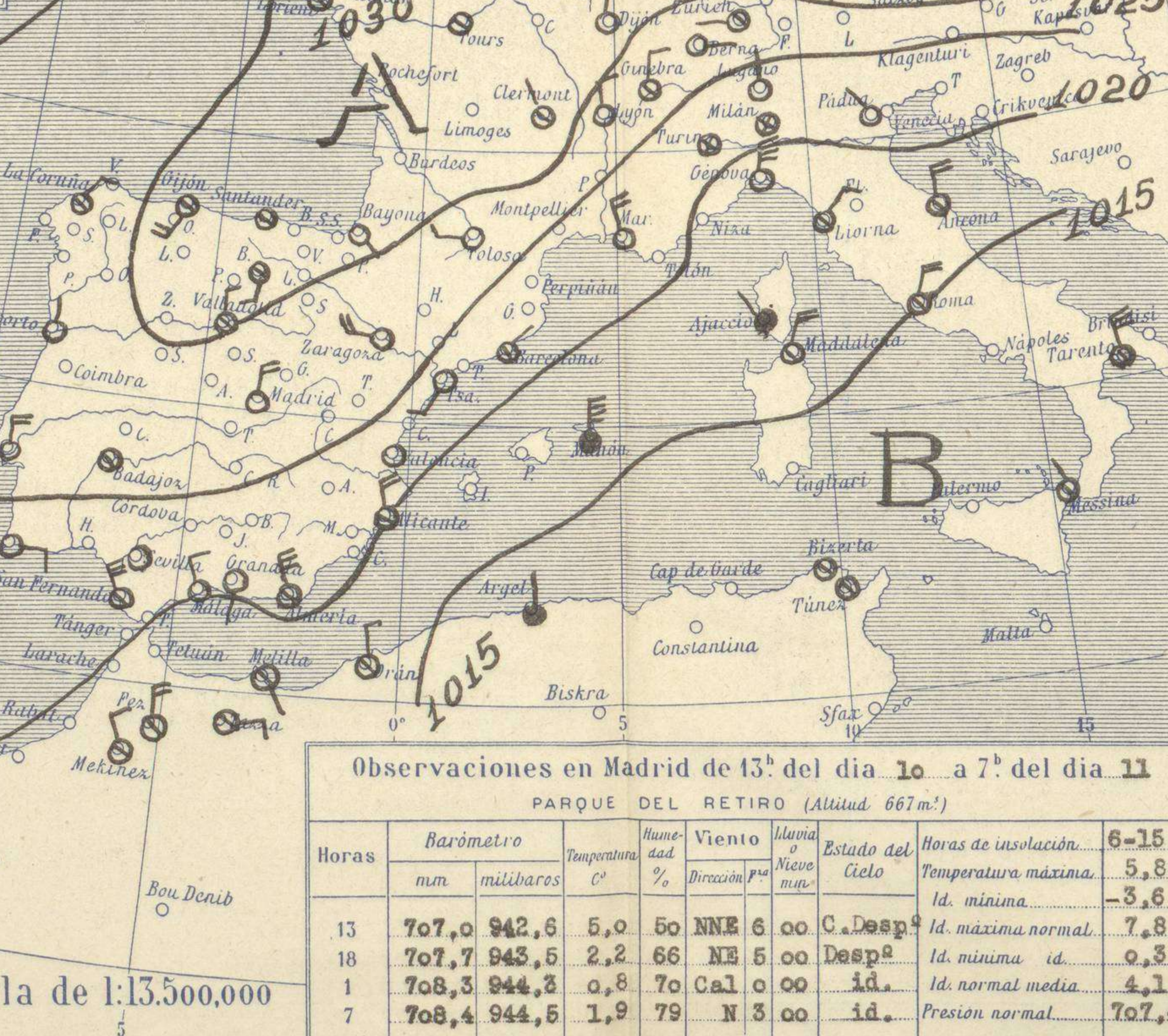
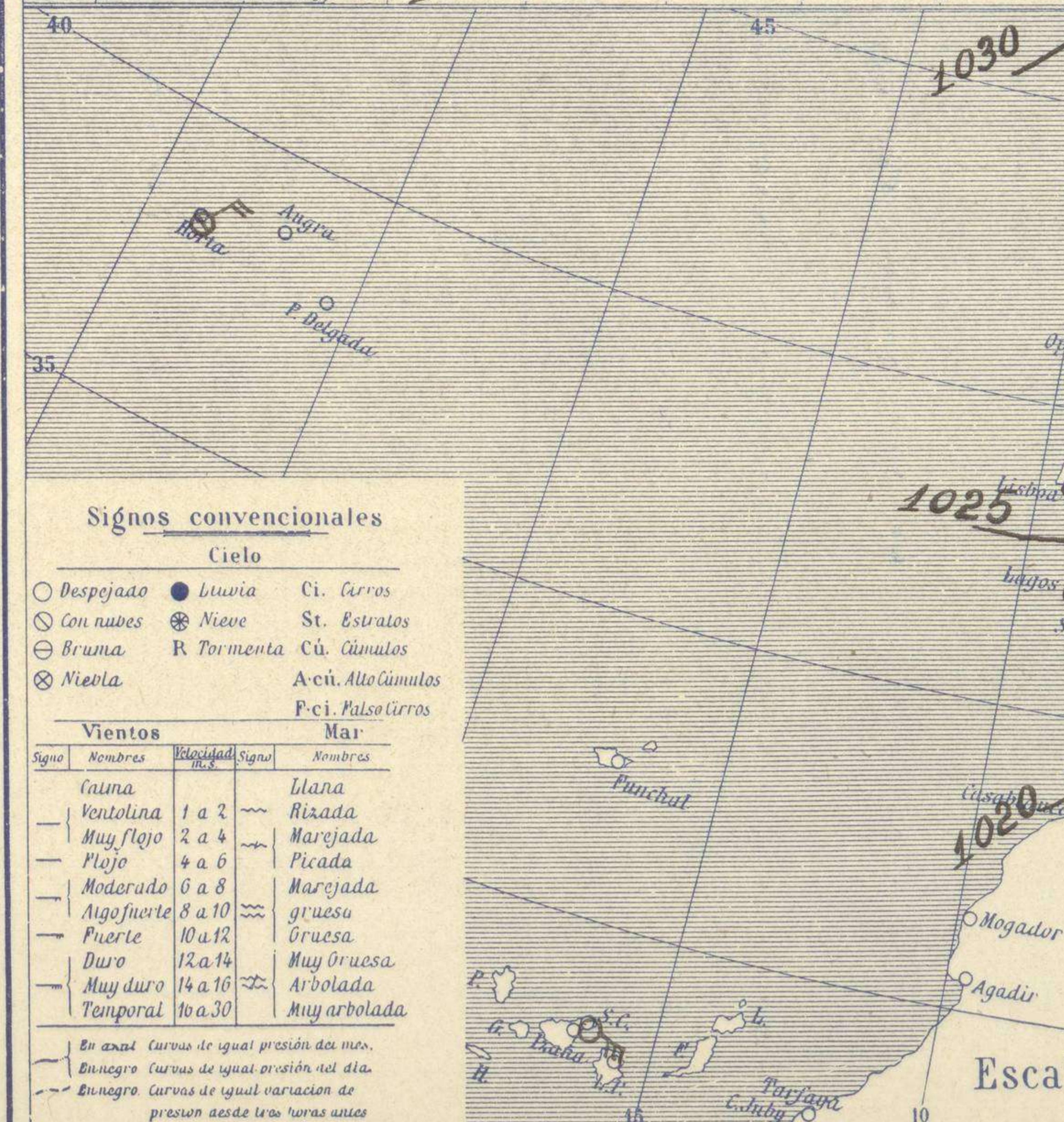


Temperaturas extrema y Lluvia

Estaciones	Temperaturas		Lluvia mm
	Máx.	Mínim.	
La Coruña	10	4	
Santiago	8	2	
Pontevedra	10	?	
Lugo			
Orense	?	-5	
Gijón			2
Oviedo	8	2	3
Santander	6	4	7
Bilbao	?	2	3
San Sebastian	5	2	
León	5	-3	
Zamora	4	-5	
Palencia	3	-2	
Burgos	0	-3	
Soria	0	-4	
Valladolid	4	-2	
Salamanca	2	-5	ip.
Ávila	-1	-6	0,2
Segovia	1	-6	
Madrid	5	-4	
Toledo	6	-2	
Guadalajara	5	-1	
Cuenca	5	-5	
Ciudad-Real	7	-4	
Albacete	5	-7	
Cáceres	7	-1	
Badajoz	11	1	
Vitoria	2	-1	0,5
Logroño	5	-3	
Pamplona	?	-4	
Huesca	?	-4	
Zaragoza	6	0	
Lérida			
Oerona	5	-7	
Barcelona	8	?	
Tarragona	8	0	
Tortosa	8	2	
Teruel	0	-9	
Castellon	9	1	
Valencia	?	0	
Alicante	?	4	
Murcia	11	-1	
Sevilla	12	0	
Córdoba	11	-1	
Jaén	6	-1	
Baeza	3	-4	
Granada	8	-4	
Huelva	14	0	
San Fernando	15	3	
Tarifa	13	9	
Algeciras	15	5	
Málaga	16	4	
Almería	15	5	
Palma	15	?	6
Ibiza			
Mahon	8	?	ip.
Las Palmas			
Stº Cruz de T.	23	16	
Laguna			
Izania			
Tetuilla			
Melilla	15	8	ip.
Tánger			



Estado General  
Por el Norte de las Islas Británicas pasa una borrasca poco importante y desde el golfo de Vizcaya por Francia y centro de Europa se extiende una zona de presiones altas que va acompañada de buen tiempo, de vientos flojos y cielo bastante claro.

Tiempo probable

EN LAS REGIONES.

I	
II	
III	
IV	
V	
VI	No se hace predicción.
VII	
VIII	
IX	
X	
XI	
XII	

Observaciones en Madrid de 13<sup>h</sup> del día 10 a 7<sup>h</sup> del día 11

PARQUE DEL RETIRO (Altitud 667 m.)

Horas	Barómetro		Temperatura Cº	Humedad %	Viento Dirección	Fuerza	Lluvia o Nieve mm.	Estado del Cielo	Horas de insolación	
	mm	milibares							6-15	Temperatura máxima
13	707,0	942,6	5,0	50	NNE	6	0,0	C. Despa	Id. máxima normal	5,8
18	707,7	943,5	2,2	66	NE	5	0,0	Despa	Id. mínima id.	0,3
1	708,3	944,2	0,8	70	Cal	0	0,0	id.	Id. normal media	4,1
7	708,4	944,5	1,9	79	N	3	0,0	id.	Presión normal	707,4

Signos convencionales

Cielo			
○	Despejado	●	Lluvia
○	Con nubes	⊗	Nieve
○	Bruma	R	Tormenta
⊗	Niebla	Acú.	Alto Cúmulos
		F.ci.	Paiso Cirros
			Mar

Vientos			
Signo	Nombres	Velocidad m/s	Signos
—	Calma	0	—
—	Ventolina	1 a 2	—
—	Muy flojo	2 a 4	—
—	Flojo	4 a 6	—
—	Moderado	6 a 8	—
—	Algo fuerte	8 a 10	—
—	Puerte	10 a 12	—
—	Duro	12 a 14	—
—	Muy duro	14 a 16	—
—	Temporal	16 a 30	—

En azul Curvas de igual presión del día.  
En negro Curvas de igual presión del día.  
En negro Curvas de igual variación de presión desde tres horas antes.

Escala de 1:13.500.000

# OBSERVACIONES DE ESPAÑA

ESTACIONES	PRESIÓN MILIBARES			VIENTO	TEMPERATURA	LUBRIFICACIÓN	HUMEDAD	TIEMPO		NUBES	MAR	DIRECCIÓN Y FUERZA DEL VIENTO A								
	a O°							D. y F.	C.			PRESENTE	PASADO	250	500	1000	2000	3000	4000	5000
	N.	M.	G.N.																	
	OBSERVACIONES A 7 <sup>h</sup>																			
La Coruña	1029,4	-0,4	5	NE-1	7	84	N	D			3	6								
Gijón	30,6	-0,8	6	WSW-3	4	94	N	ll	St-cu		1	6								
Santander	30,9	-0,2	5	Cal-0	4	94	N	N	St-cu		3	6								
Valladolid	30,2	0,2	4	N-1	-1	74	N	N	Cu			6								
Zaragoza	25,9	0,0	4	W-4	1	94	D	D				5								
Barcelona	21,5	0,6	4	NE-0	2	74	N	N	St-cu		2	6								
Tortosa	22,6	0,4	4	WSW-2	2	64	D	D				6								
Mahón	17,7	1,0	3	N-8	7	94	ll	N	St-cu		1	7								
Madrid	26,1	0,0	4	N-2	-2	74	D	D				8								
Badajóz	25,8	0,4	4	Cal-0	1	74	N	D				7								
Alicante	20,2	1,2	4	NNW-3	-4	54	N	D	St-cu		1	7								
Granada	25,1	0,6	4	S-1	-3	94	D	D				5								
Sevilla	24,1	0,6	4	Cal-0	1	94	D	D				6								
Almería	20,6	0,8	4	NW-7	6	84	N	D	St-cu, A-st		4	8								
Málaga	20,2	0,2	4	NW-1	5	94	D	D				1	6							
S.Fernando	20,5	0,6	4	NW-4	3	64	N	D	Cu			0	6							
Melilla	19,1	0,4	3	ESE-1	10	64	N	N	St-cu, A-cu		6	7								
Tetuán	22,3	2,0	1	S-3	-2	94	N	N	St-cu			6								
S <sup>ta</sup> C. de Tenerife	14,7	0,0	4	E-6	16	94	N	N	Cu		2	9								
IVANACIA	20,7	?	?	?	1	74	D	D				?	6							
	OBSERVACIONES A 18 <sup>h</sup> de ayer																			
La Coruña	1029,3	1,2	2	NE-5	9	64	D	D	Cu		1	7								
Gijón	30,5	0,4	4	E-5	9	84	N	N	Cu-nb, A-st		3	5								
Santander	30,1	0,8	3	Cal-0	5	94	N	A	St-cu		4	5								
Valladolid	27,9	1,4	3	NE-5	2	74	N	N	Cu			7								
Zaragoza	21,4	1,0	2	W-6	1	84	D	D				?								
Barcelona	18,2	1,6	4	E-2	6	64	N	N	St-cu			?	5							
Tortosa	18,6	1,2	4	NW-4	6	54	D	N	Cu			?								
Mahón	15,0	1,3	4	N-6	7	84	ll	N	St-cu			0	6							
Madrid	23,5	0,0	3	NE-5	2	64	D	N				8								
Badajóz	22,6	0,4	4	NE-4	8	54	N	D				7								
Alicante	17,6	2,0	3	N-4	7	54	N	D	St-cu		1	8								
Granada	21,3	2,0	2	NNE-1	3	84	D	D				7								
Sevilla	19,8	-0,8	6	E-2	0	94	D	D				5								
Almería	15,6	0,6	0	NNW-7	10	44	N	N	Cu-nb		5	7								
Málaga	16,1	1,8	4	NW-2	10	84	D	D				?	6							
S.Fernando	16,6	0,4	3	N-5	9	54	N	D				1	6							
Melilla	16,4	1,6	3	ESE-3	12	74	N	N	Cu-nb		3	6								
Tetuán	25,8	0,0	3	NE-4	0	94	N	N	St-cu			6								
S <sup>ta</sup> C. de Tenerife																				
IVANACIA	19,8	?	3	ESE-2	6	74	D	D				9	6							

NOTICIAS

Expresado en medias horas antes observación.  
 D Despejado ó semidespejado - N Nuboso ó cubierto - NB Niebla ó bruma - A Aguaceros - ll Lloviznas - LL Lluvias - G Granizo (sin truenos) - An Aguanieve - nv Nieve - T Tormenta.  
 D Despejado ó semidespejado - N Nuboso - NC Cubierto constantemente - NB Niebla ó bruma - A Aguaceros - ll Llovizna - nv Nieve ó aguanieve - G Granizo (sin truenos) - T Tormenta.  
 Sobre el nivel del mar.