

INSTITUTO GEOGRÁFICO Y CATASTRAL

BOLETÍN DEL SERVICIO METEOROLÓGICO

AÑO XXXIX

Núm. 256

OBSERVACIONES DEL EXTRANJERO

1931
13 de Septiembre

ESTACIONES	PRESIÓN MILIBARES			VIENTO	TEMPE- RATURA	TIEMPO	PRESIÓN MILIBARES			VIENTO	ESTACIONES	PRESIÓN MILIBARES			VIENTO	TEMPE- RATURA	TIEMPO	PRESIÓN MILIBARES			VIENTO	
	á O. N.M.G.N.	VARIACIÓN	C				á O. N.M.G.N.	VARIACIÓN	C			á O. N.M.G.N.	VARIACIÓN	C				á O. N.M.G.N.	VARIACIÓN	C		á O. N.M.G.N.
ISLANDIA	Seydisfjord	13.4	-2.0	6	Cal-o	?	?	?	20.2	E-2	PAISES BAJOS	De Bild	20.3	0.8	4	WNW-2	8	D	LL	14.3	NW-3	
	Reykjavik	29.0	-0.5	6	?	?	?	16.8	SE-5	La Helder		19.4	1.0	3	NNW-6	12	N	A				
	Vestfmannö	10.4	-0.5	5	ESE-6	10	LL	LL	30.0	ESE-7		Flesinga										
	Thorshavn	22.2	-0.6	8	WNW-1	7	N	D				Bruselas	21.8	?		Cal-o	?	N	D	?	NNE-1	
	Stensele	14.7	0.2	3	W-2	2	D	D	12.0	Cal-o		Zurich									19.5	W-1
	Ostersund	16.6	0.8	3	NW-1	4	D	D	13.9	NW-1		Berna									19.0	SE-1
	Hernosánd	12.4	0.2	3	NW-3	6	N	N	11.5	Cal-o		Ginebra									20.3	NE-1
	Särna	12.3	0.0	3	Cal-o	2	N	N	12.8	Cal-o		Lugano									09.2	?
	Karlstad	12.2	1.4	3	N-2	6	N	D	09.7	Cal-o		Calais	?	1.8	3	NNE-4	12	N	N	15.0	NE-2	
	Estocolmo	09.9	0.6	3	NE-2	6	N	LL	09.2	ENE-2		Abbeville									14.9	WSW-2
SUECIA Y NORUEGA	Jönköping							08.7	S-o	El Havre												
	Wisby	05.9	-0.2	6	N-2	11	N	LL	08.3	E-1	Maguncia											
	Kalmar	06.0	-0.2	5	N-4	8	LL	LL	09.4	WSW-3	Brest									19.7	WNW-5	
	Bronnö	16.6	1.0	4	Cal-o	4	D	A	14.2	N-3	Lorient	18.6	1.4	2	?	?	N	N	20.7	W-5		
	Vallersund										Rennes	22.1	3.6	4	NNW-2	12	D	D	17.1	SSW-2		
	Kinn	19.1	1.0	1	ENE-2	6	N	A	16.5	NE-3	Argentan									16.9	SW-1	
	Dombaas	17.9	1.0	3	N-1	1	N	D	13.3	N-1	Paris											
	Utsire	14.9	1.0	3	N-7	9	N	D	11.6	S-1	Nancy										19.3	Cal-o
	Fæerder	13.1	1.0	3	NNE-5	8	N	A	09.0	NNE-4	Estrasburgo										19.9	SW-2
	Lister	12.5	0.6	4	NNE-3	8	N	N	09.4	NE-2	Tours	19.1	1.2	1	N-2	14	N	LL				
DINAMARCA	Skagen	11.0	1.0	1	ENE-2	11	N	N	07.2	NW-1	Dijon										20.5	WNW-2
	Hanstholm	11.0	0.8	3	NNW-1	9	A	A	07.4	NW-2	Rochefort	20.6	0.8	4	NNE-2	15	N	N	?	W-3		
	Blaavands	12.3	0.8	3	N-3	11	N	A	11.0	NNW-4	Clermont											
	Copenhague	09.2	-0.2	6	NW-2	9	D	D	10.6	NW-1	Lyon										21.8	NW-2
	Hammershus	07.2	-1.4	8	?	10	?	?	10.2	W-2	Burdeos	19.8	-0.0	5	NW-2	15	N	N	23.9	Cal-o		
	Lerwick	22.4	0.4	2	N-2	7	N	D	21.3	N-3	Bayona										26.0	NNW-5
	Stornoway	25.1	0.0	3	Cal-o	4	N	D	24.0	NE-3	Tolosa										19.8	WNW-2
	Wick	25.2	0.2	4	WNW-2	7	N	D	22.5	NW-3	Marignane										17.4	NNW-6
	Aberdeen	25.4	0.2	2	WNW-2	4	D	D			Perpiñan	19.3	0.4	2	NW-4	16	N	N	20.9	NNW-3		
	Malin Head	25.9	-0.4	9	SSW-2	9	N	D			Ajaccio	13.9	-1.8	5	Cal-o	15	N	N				
ISLAS BRITANICAS	Renfrew	27.1	0.0	3	Cal-o	1	D	D			Oporto										24.9	NW-5
	Tynemouth	25.2	?	1	NW-2	6	D	D			Coimbra										23.5	NNW-4
	Blacksod	25.6	0.0	3	W-4	13	N	N			Lisboa										?	WSW-1
	Donaghadde	26.9	0.6	3	W-1	7	N	D	21.2	SSE-2	Lagos										21.0	W-2
	Holyhead	27.5	1.4	2	Cal-o	8	D	D			Funchal	20.5	-1.0	6	?	22	D	D	20.6	?		
	Cranwell	26.6	1.4	1	NW-2	5	N	D	18.4	NE-3	Horta	28.6	?	8	?	21	?	?	28.9	SSE-4		
	Yarmouth	22.3	1.2	3	NNW-3	7	?	?	15.8	NNE-4	Turin	15.8	1.4	3	NNW-3	14	N	N				
	Valentia	28.1	0.8	3	Cal-o	13	11	11	?	NW-4	Milan	16.1	1.8	3	NE-2	16	D	D				
	Pembroque	26.7	1.6	2	NNE-2	9	D	D			Pádua											
	Ross-on-Wye								16.8	NE-3	Venecia	14.2	0.4	0	ENE-7	16	N	N				
EUROPA CENTRAL	Londres	25.9	2.0	4	?	?	D	D	14.8	NE-4	Génova	15.5	0.2	3	SE-3	16	N	N				
	Scilly										Florenca	14.6	0.0	0	?	12	?	?				
	Plymouth	27.0	?		Cal-o	?	D	D	16.0	WNW-2	Liorna	14.3	0.2	0	NE-2	15	N	N	12.5	W-8		
	Calshot										Ancona	12.3	0.2	3	W-2	?	?	D				
	Quernsey	24.4	2.4	3	NE-5	13	N	D	15.7	WNW-4	Zara	14.6	?	4	ESE-1	17	N	D				
	Borkum	15.5	0.6	1	NW-5	12	N	N	11.9	WSW-3	Roma	14.2	-0.4	7	S-3	17	N	N	14.3	WSW-3		
	Loningen	17.3	1.0	3	NW-0	7	N	N	12.7	WSW-3	Magdalena	15.7	0.4	2	?	19	N	N				
	Hamburgo	11.8	-0.2	8	W-4	9	N	N	12.6	W-3	Taranto	13.1	0.4	2	E-2	25	N	N				
	Swinemunde										Mesina	12.7	-1.6	9	N-2	26	N	D	14.6	NE-2		
	Danzig										Tánger									?	ESE-4	
EUROPA CENTRAL	Memel	12.8	1.0	4	WNW-5	9	N	LL			Oran											
	Aquisgran	20.8	1.2	1	NW-1	7	D	N	15.3	SW-5	Argel										13.5	NE-5
	Magdeburgo										Bizerta											
	Berlin										Túnez	17.1	-0.4	9	Cal-o	16	N	N				
	Dresde								13.0	W-1	Rabat	18.2	-0.6	8	Cal-o	14	D	D	19.5	NNW-2		
	Breslau								13.0	Cal-o	Fez	19.3	-0.6	8	S-2	12	D	D				
	Francfort								16.6	W-2	Tazza	19.7	0.2	0	Cal-o	12	D	D	15.3	W-1		
	Carlsruha	19.5	0.6	3	W-1	9	LL	LL	18.0	WSW-2	Sfax											
	Munich	19.6	0.4	3	WSW-4	9	N	N	19.2	ESE-2	Casablanca										19.0	Cal-o
	Posen										Mequinez	19.3	-0.6	8	S-3	12	D	D				
Varsovia										Agadir												
Cracovia																						
Viena																						
Praga	13.9	?		W-4	9	N	A	15.2	Cal-o													
Buda-Pest	16.9	0.0	3	NW-3	10	D	D															

RADIOGRAMAS TRANSMITIDOS DESDE BARCOS

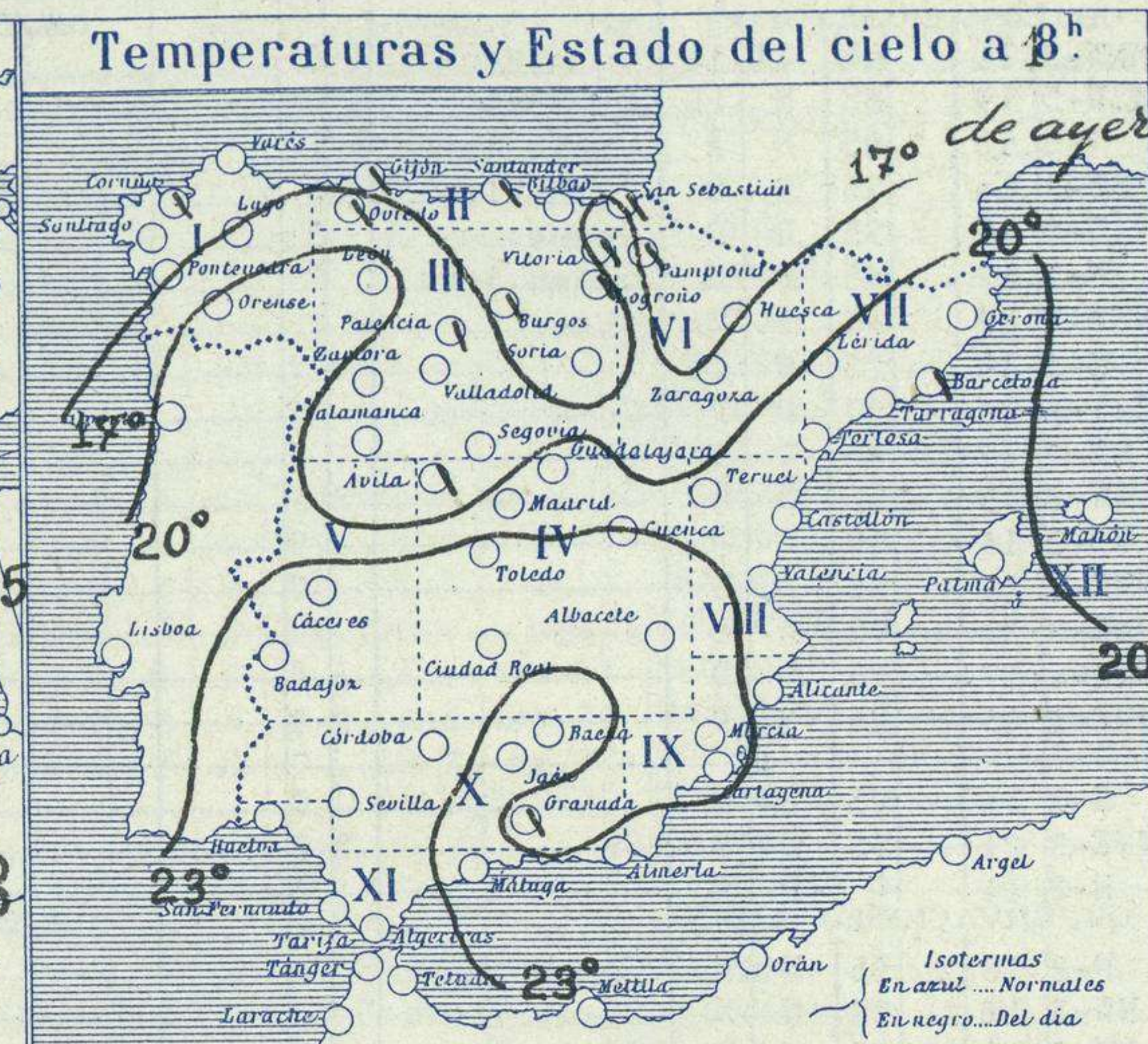
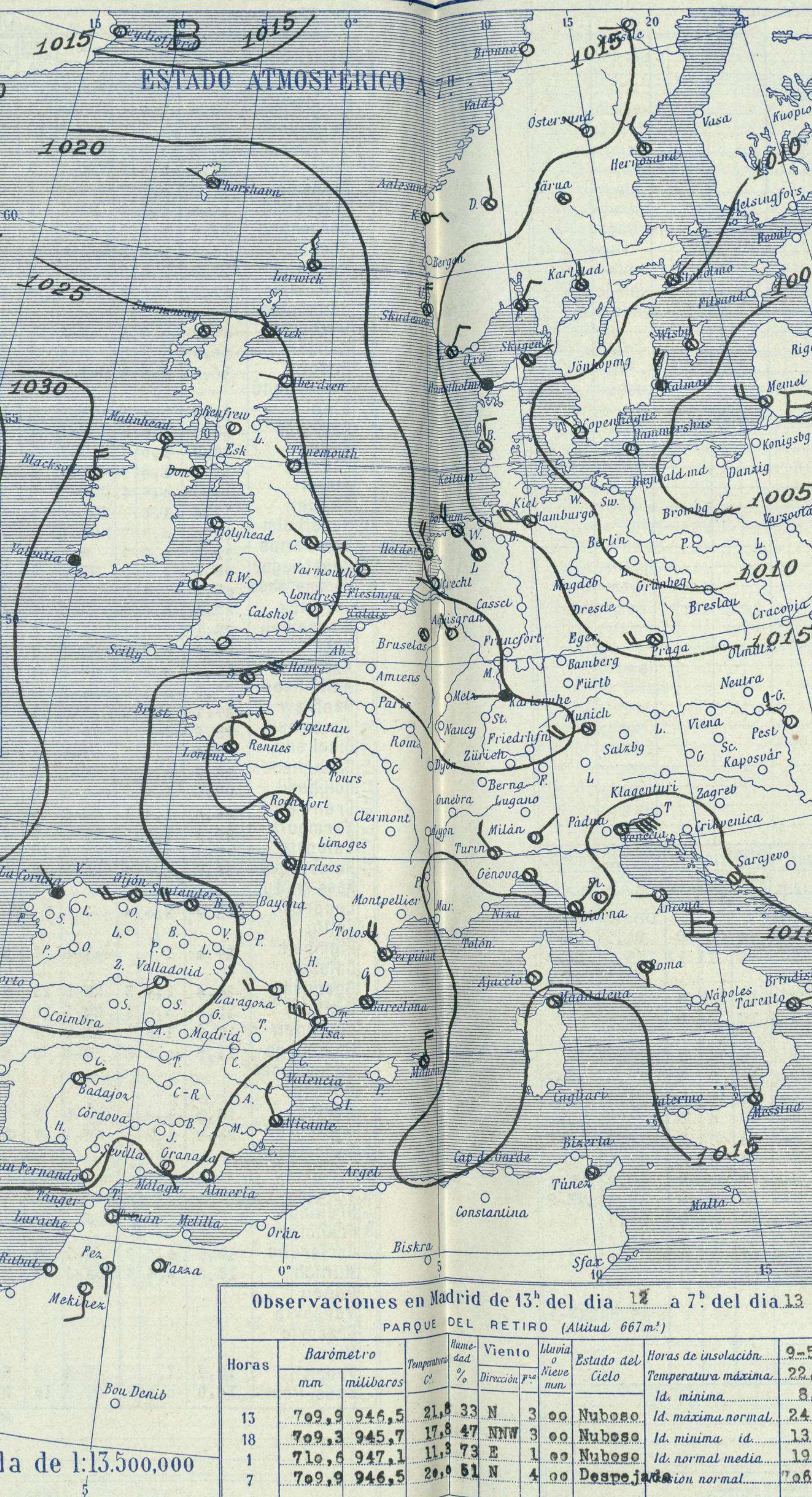
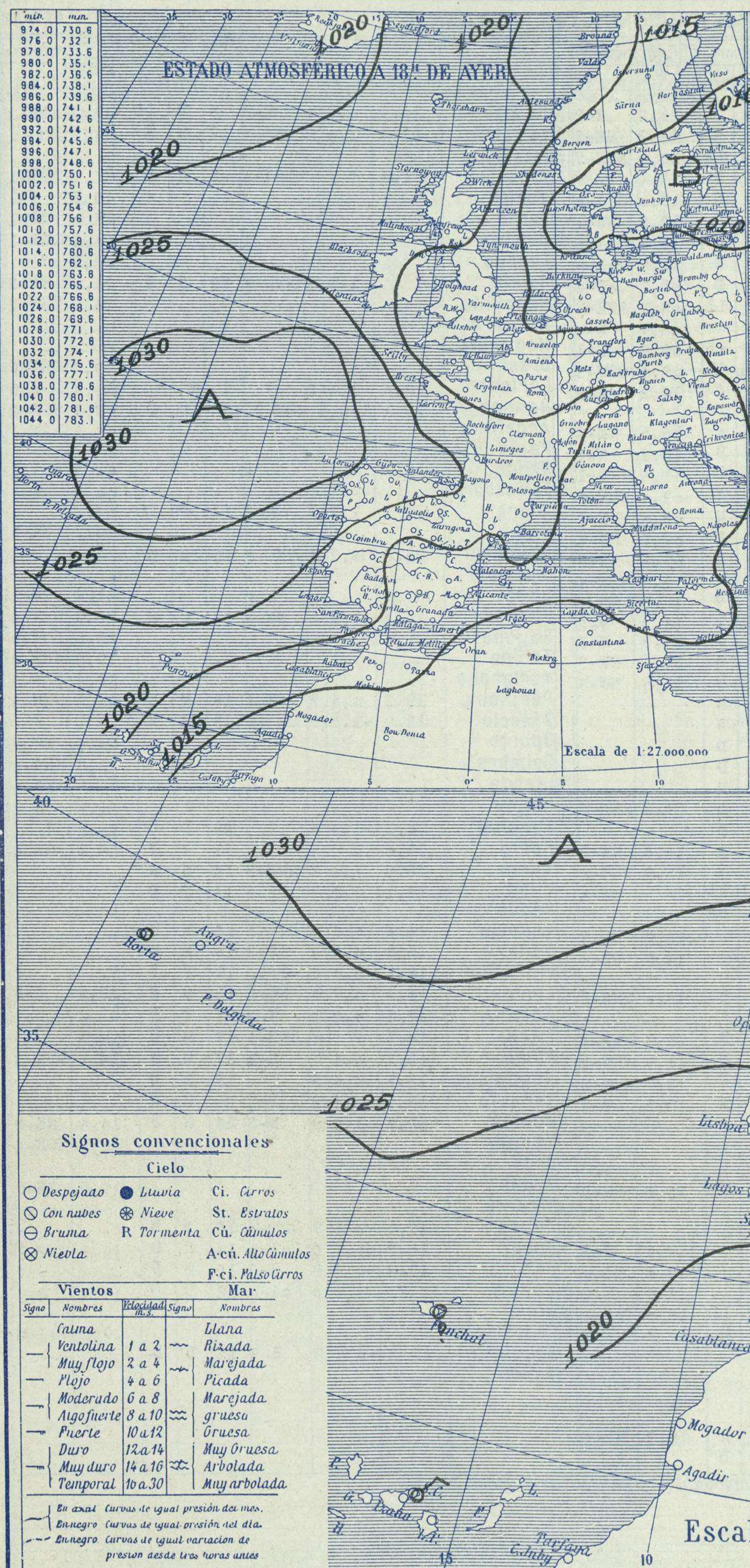


SERVICIO METEOROLÓGICO ESPAÑOL.

Boletín del Domingo 13 de Septiembre de 1931

AÑO XXXIX

Núm. 256



Estaciones	Temperaturas		Lluvia
	Máx.	Mínim.	
La Coruña	18	5	
Santiago	18		
Pontevedra		13	
Lugo			
Orense	20	16	
Oijón	18	13	1
Oviedo	18	12	
Santander	17	14	3
Bilbao			
San Sebastián	19	13	16
León	16	7	
Zamora			
Palencia	16	6	
Burgos	12	8	
Soria	15	7	
Valladolid	17	7	
Salamanca	16	7	
Ávila	12	5	
Segovia	15	6	
Madrid	22	8	
Toledo	21	10	
Guadalajara	20	9	
Cuenca	18	8	
Ciudad-Real	19		
Albacete	22	7	
Cáceres	23	13	
Badajoz	25	14	
Vitoria	13	10	2
Logroño	16		
Pamplona	18	9	4
Huesca	10		
Zaragoza	20	12	
Lérida			
Oerona	12		
Barcelona	24	16	
Tarragona	25	14	
Tortosa	25	15	
Teruel	17	6	
Castellón	25	18	
Valencia	27	17	
Alicante	26	19	
Murcia	27	13	
Sevilla	29	14	
Córdoba	26	15	
Jaén	23	12	
Baeza	19	10	
Granada	24	11	
Huelva	15		
San Fernando	28	16	
Tarifa	25	18	
Algeciras	23	14	
Málaga	28	15	
Almería	24	16	
Palma	25	18	
Ibiza			
Mahón	23	18	
Las Palmas			
Stº Cruz de T.	28	20	
Laguna		14	10
Izaga		13	
Tetuán	25	15	
Melilla			
Tánger			

Observaciones aerológicas



Estado General

Desaparecen por el Báltico la zona de presiones débiles del Norte de Europa. Permanece sobre Italia y el Mediterráneo una zona de presiones débiles relativas y las presiones altas se extienden desde el Norte de Azores hasta el archipiélago Británico.

Tiempo probable

No se hace predicción.

Observaciones en Madrid de 13h del día 12 a 7h del día 13

Horas	Barómetro		Temperatura	Humedad	Viento	Lluvia	Estado del Cielo	Horas de insolación	
	mm	milibars							
13	709,9	946,5	21,6	33	N	3	00	Nuboso	9-5,0
18	709,3	945,7	17,8	47	NNW	3	00	Nuboso	Temperatura máxima 22,9
1	710,6	947,1	11,3	73	E	1	00	Nuboso	Id. mínima 8,2
7	709,9	946,5	20,9	51	N	4	00	Despejado	Id. máxima normal 24,4
									Id. mínima id. 13,6
									Id. normal media 19,0
									Id. normal 17,0 a 23,3

